



SUBSECRETARÍA DE PUERTOS, VÍAS NAVEGABLES Y MARINA MERCANTE
DIRECCIÓN NACIONAL DE CONTROL DE PUERTOS Y VÍAS NAVEGABLES

RÍO DE LA PLATA - RÍO PARANÁ

ruta de ultramar

PROFUNDIDADES MÍNIMAS DÍA: 3 de octubre de 2018


KM DESDE	KM HASTA	DENOMINACIÓN (Afectado a Régimen de Mareas)	KM CRÍTICO APROX.	ANCHO CANAL (m)	PROF. AL CERO (m)	OBSERVACIONES		FECHA ÚLTIMO RELEVAMIENTO
239,1	121,0	RIO DE LA PLATA	181,5	160	-10,40			31/7 al 03/08/2018
121,0	81,0	CANAL PUNTA INDIO	112,2	100	-10,90			12y13/09/2018
81,0	57,0	PASO BANCO CHICO	58,6	100	-10,70			11y12/09/2018
57,0	37,0	RADA EXTERIOR	50,4	100	-11,30			18y19/08/2018
37,0	12,0	C. ACC. PTO.BUENOS AIRES	12,0	210	-10,60			19y23/07/2018
12,0	42,0	CANAL ING. EMILIO MITRE	15,0	100	-10,80			19-20y21/03/2018
42,0	46,3	CANAL ING. EMILIO MITRE	42,4	100	-13,10			19-20y21/03/2018
46,3	49,8	CANAL ING. EMILIO MITRE	47,0	100	-10,80	 (A)		19-20y21/03/2018
		RIO PARANÁ DE LAS PALMAS						
49,8	58,4	ISLA LUCHA	56,2	140	-10,80			02/08/2018
58,4	84,8	EV. ISLA LUCHA / TORDILLO	60,0	131	-11,10			02y03/08/2018
84,8	86,9	VUELTA DEL TORDILLO	86,1	165	-11,10			01/08/2018
86,9	88,6	EV. TORDILLO / HINOJO	88,1	204	-11,90			31/07/2018
88,6	90,4	VUELTA DEL HINOJO	88,6	220	-12,30			30y31/07/2018
90,4	92,2	EV. HINOJO / CAMPANA	91,6	185	-15,20			30/07/2018
92,2	99,0	VUELTA CAMPANA	94,4	165	-11,50			27y30/07/2018
99,0	99,7	EV. CAMPANA / VUELTA DEL ESTE	99,1	174	-13,00			27/07/2018
99,7	103,5	VUELTA DEL ESTE	100,4	260	-10,80			24/07/2018
103,5	112,4	EV. DEL ESTE / LOS BARBONES	107,2	122	-11,40			25/07/2018
112,4	121,3	VUELTA DE LOS BARBONES	120,1	205	-11,30			26/07/2018
121,3	125,0	EV. BARBONES / SAN ANTONIO	121,5	177	-12,70			25/07/2018
125,0	128,0	VUELTA SAN ANTONIO	126,7	245	-11,70			24/07/2018
128,0	128,9	EV. SAN ANTONIO / AB.LAS LIMAS	128,3	166	-15,20			01/10/2018
128,9	132,0	VUELTA ABAJO LAS LIMAS	131,9	194	-11,80			23y24/07/2018
132,0	133,7	VUELTA LAS LIMAS	132,8	210	-12,20			28/09 y01/10/2018
133,7	134,5	EV. LAS LIMAS / DEL PELADO	134,0	200	-16,00			28/09/2018
134,5	137,1	VUELTA DEL PELADO	136,0	219	-11,30			20y26/07/2018
137,1	139,3	EV. DEL PELADO / LOS PATOS	138,8	140	-12,30	LA DETERMINANTE SE ENCUENTRA SOBRE VERIL ROJO		27/09/2018
139,3	146,4	VUELTA LOS PATOS	141,8	186	-11,80	LA DETERMINANTE SE ENCUENTRA SOBRE VERIL ROJO		26y27/09/2018
146,4	157,0	CANCHA LARGA	156,6	174	-11,60			24y26/09/2018
157,0	159,3	ZANJA MERCADAL	157,8	214	-11,60			21/09/2018
159,3	173,7	ANGOSTURA DE LA ISLETA	171,4	140	-11,40			19-20y21/09/2018
173,7	175,3	ANGOSTURA DE LA BASE	174,2	172	-11,90			18/09/2018
175,3	180,4	BIFURCACION	179,5	155	-11,30			20/09/2018
		RIO PARANÁ						
234,1	276,0	EP. BIFURCACION/AB.LOS RATONES	241,0	116	-12,10			11/9 al 14/09/2018

KM DESDE	KM HASTA	DENOMINACIÓN	KM CRÍTICO APROX.	ANCHO CANAL (m)	PROF. AL CERO (m)	ALT. HIDROM. (m)	PROF. EFECTIVA (m)	OBSERVACIONES	FECHA ÚLTIMO RELEVAMIENTO
276,0	286,6	EP. BIFURCACION / AB.LOS RATONES	283,5	116	-11,30	1,39	12,69		11y12/09/2018
286,6	290,6	ABAJO LOS RATONES	289,0	116	-9,80	1,41	11,21		12/09/2018
290,6	292,5	EP. AB.LOS RATONES / LOS RATONES	292,1	116	-11,30	1,42	12,72		07/09/2018
292,5	296,4	LOS RATONES	295,0	116	-10,40	1,43	11,83		06/09/2018
296,4	308,5	EP. LOS RATONES / ARRIBA OBLIGADO	307,6	116	-10,30	1,48	11,78		05/09/2018
308,5	313,0	ARRIBA OBLIGADO	311,6	116	-9,90	1,49	11,39		03y04/09/2018
313,0	315,0	EP. ARRIBA OBLIGADO/AB.LAS HERMANAS	314,9	116	-10,30	1,50	11,80		31/08/2018
315,0	317,0	ABAJO LAS HERMANAS B.I.	316,0	116	-9,60	1,51	11,11		29/08/2018
317,0	320,4	EP. AB.LAS HERMANAS / LAS HERMANAS	319,0	116	-10,00	1,52	11,52		27/08/2018
320,4	325,3	LAS HERMANAS B.I.	324,3	120	-9,90	1,54	11,44		28/08/2018
325,3	330,2	EP. LAS HERMANAS B.I. / CORT. ISLA NUEVA	325,3	116	-12,00	1,54	13,54		24/08/2018
330,2	344,0	CORTADA ISLA NUEVA	339,6	116	-9,50	1,65	11,15		24/08/2018
344,0	351,3	EP.CORTADA ISLA NUEVA / YAGUARON	344,1	135	-10,10	1,68	11,78		21/08/2018
351,3	358,8	YAGUARON	356,7	116	-9,39	1,78	11,17		17/08/2018
358,8	380,9	EP. YAGUARON / PARAGUAYO	374,0	116	-10,60	1,89	12,49		16/08/2018
380,9	392,2	PARAGUAYO	388,7	110	-9,00	1,87	10,87		13y14/08/2018
392,2	398,4	EP. PARAGUAYO / AB. ALVEAR	398,4	116	-8,85	1,88	10,73		18/09/2018
398,4	400,4	ABAJO ALVEAR	398,4	100	-9,10	1,88	10,98		09/08/2018
400,4	403,4	EP. AB. ALVEAR/ALVEAR	402,0	116	-8,70	1,89	10,59		20/09/2018
403,4	408,7	ALVEAR	408,2	116	-8,70	1,89	10,59		20/09/2018
408,7	412,7	EP. ALVEAR/C. MUELLES PTO. ROSARIO	409,0	116	-9,80	1,89	11,69		06/08/2018
412,7	418,5	C.MUELLES PUERTO ROSARIO	416,5	200	-8,90	1,90	10,80	 (B)	03/08/2018
418,5	429,3	EP. C.DE LOS MUELLES / BORGI	418,9	196	-9,15	1,92	11,07		03/08/2018
429,3	438,9	BORGI	431,8	116	-9,30	1,98	11,28		30/07/2018
438,9	449,8	EP. BORGI/BELLA VISTA	449,6	116	-8,91	2,08	10,99		01/08/2018
449,8	452,1	BELLA VISTA	450,8	116	-8,80	2,08	10,88		02/10/2018
452,1	460,0	EP. BELLA VISTA / AB. CORRENTOSO	452,2	116	-8,50	2,09	10,59		21/09/2018
460,0	472,3	EP. BELLA VISTA / AB. CORRENTOSO	470,5	116	-7,15	2,18	9,33		25y26/07/2018
472,3	475,3	ABAJO CORRENTOSO	473,1	116	-5,70	2,19	7,89		25/07/2018
475,3	490,5	EP. AB. CORRENTOSO / PARANACITO	475,3	116	-6,70	2,20	8,90		25/07/2018
490,5	494,5	PARANACITO	494,0	116	-5,80	2,29	8,09		18y25/07/2018
494,5	503,0	EP. PARANACITO / TACUANI	495,4	116	-5,50	2,30	7,80		24/07/2018
503,0	521,6	TACUANI	513,2	116	-5,50	2,38	7,88		17/07/2018
521,6	531,6	ABAJO DIAMANTE	526,9	116	-6,00	2,45	8,45		24/07/2018
531,6	542,2	LOS CHIVOS	537,1	116	-6,10	2,47	8,57		20y23/07/2018
542,2	553,2	RAIGONES	552,5	116	-6,00	2,41	8,41		16y23/07/2018
553,2	564,4	EP. RAIGONES/PARACAO	561,0	116	-6,00	2,38	8,38		16/07/2018
564,4	568,8	PARACAO	567,4	116	-7,20	2,36	9,56		13/07/2018
568,8	571,8	EP. PARACAO / ANIMAS	571,8	116	-8,50	2,34	10,84		13/07/2018
571,8	574,5	ANIMAS	573,8	116	-6,00	2,34	8,34		13/07/2018
574,5	578,9	EP. ANIMAS / TRAGADERO	575,0	116	-8,00	2,33	10,33		13/07/2018
578,9	584,0	TRAGADERO	581,5	116	-6,00	2,31	8,31		12/07/2018

 (A) OPERANDO DRAGA A. NUÑEZ CABEZA DE VACA

 (B) OPERANDO DRAGA NIÑA

 (C) DRAGA 256-C - CAP. NUÑEZ MANTENIMIENTO

 (D) JAMES ENSOR DESMOVILIZADA

 (E) DRAGA MANZANILLO II DESMOVILIZADA

 (F) DRAGA VESPUCCI DESMOVILIZADA

NOTA: Se emite en página web www.argentina.gov.ar/puertos-vias-navegables-y-marina-mercante