






**SUBSECRETARÍA DE PUERTOS Y VÍAS NAVEGABLES**  
**DIRECCIÓN NACIONAL DE VÍAS NAVEGABLES**  
**RÍO DE LA PLATA - RÍO PARANÁ**  
**ruta de Ultramar**

Profundidades mínimas día: 25 de Junio de 2018

| KM DESDE | KM HASTA | DENOMINACIÓN<br>(Afectado a Régimen de Mareas) | KM CRÍTICO APROX. | ANCHO CANAL (m) | PROF. AL CERO (m) | OBSERVACIONES   | FECHA ÚLTIMO RELEVAMIENTO |
|----------|----------|--|-------------------|-----------------|-------------------|---|---------------------------|
| 239,1    | 121,0    | <b>RIO DE LA PLATA</b>                         |                   |                 |                   |   |                           |
| 121,0    | 81,0     | CANAL PUNTA INDIÓ                              | 149,4             | 100             | -10,40            |   | 28/02/2018                |
| 81,0     | 57,0     | CANAL INTERMEDIO                               | 113,2             | 100             | -10,90            |   | 06,07y08/03/2018          |
| 57,0     | 37,0     | PASO BANCO CHICO                               | 77,4              | 100             | -10,90            |   | 06y07/03/2018             |
| 37,0     | 12,0     | RADA EXTERIOR                                  | 51,6              | 100             | -11,50            |   | 15/02/2018                |
| 12,0     | 42,0     | C. ACC. PTO.BUENOS AIRES                       | 26,6              | 100             | -10,70            |   | 23/02/2018                |
| 42,0     | 46,3     | CANAL ING. EMILIO MITRE                        | 15,0              | 100             | -10,80            |   | 19-20y21/03/2018          |
| 46,3     | 49,8     | CANAL ING. EMILIO MITRE                        | 42,4              | 100             | -13,10            |   | 19-20y21/03/2018          |
|          |          |  | 47,0              | 100             | -10,80            |   | 19-20y21/03/2018          |
|          |          | <b>RIO PARANÁ DE LAS PALMAS</b>                |                   |                 |                   |   |                           |
| 49,8     | 58,4     | ISLA LUCHA                                     | 55,2              | 140             | -11,00            |   | 07/05/2018                |
| 58,4     | 84,8     | EV. ISLA LUCHA / TORDILLO                      | 60,0              | 131             | -11,50            |   | 07y08/05/2018             |
| 84,8     | 86,9     | VUELTA DEL TORDILLO                            | 86,1              | 165             | -11,80            |   | 08y09/05/2018             |
| 86,9     | 88,6     | EV. TORDILLO / HINOJO                          | 88,0              | 194             | -11,80            |   | 09/05/2018                |
| 88,6     | 90,4     | VUELTA DEL HINOJO                              | 88,6              | 220             | -12,40            |   | 04/05/2018                |
| 90,4     | 92,2     | EV. HINOJO / CAMPANA                           | 91,8              | 177             | -14,00            |   | 03/05/2018                |
| 92,2     | 99,0     | VUELTA CAMPANA                                 | 94,5              | 165             | -12,00            |   | 03y04/05/2018             |
| 99,0     | 99,7     | EV. CAMPANA / VUELTA DEL ESTE                  | 99,0              | 165             | -11,80            |   | 03/05/2018                |
| 99,7     | 103,5    | VUELTA DEL ESTE                                | 100,5             | 259             | -10,90            |   | 03/05/2018                |
| 103,5    | 112,4    | EV. DEL ESTE / LOS BARBONES                    | 107,0             | 122             | -11,10            |   | 03y04/05/2018             |
| 112,4    | 121,3    | VUELTA DE LOS BARBONES                         | 120,2             | 205             | -11,10            |   | 02/05/2018                |
| 121,3    | 125,0    | EV. BARBONES / SAN ANTONIO                     | 121,4             | 181             | -13,00            |   | 27/04/2018                |
| 125,0    | 128,0    | VUELTA SAN ANTONIO                             | 126,4             | 238             | -11,50            |   | 27/04/2018                |
| 128,0    | 128,9    | EV. SAN ANTONIO / AB.LAS LIMAS                 | 128,8             | 166             | -14,00            |   | 27/04/2018                |
| 128,9    | 132,0    | VUELTA ABAJO LAS LIMAS                         | 131,7             | 189             | -11,90            |   | 26/04/2018                |
| 132,0    | 133,7    | VUELTA LAS LIMAS                               | 132,0             | 200             | -12,20            |   | 26/04/2018                |
| 133,7    | 134,5    | EV. LAS LIMAS / DEL PELADO                     | 134,3             | 200             | -15,20            |   | 27/04/2018                |
| 134,5    | 137,1    | VUELTA DEL PELADO                              | 135,8             | 215             | -11,80            |   | 25/04/2018                |
| 137,1    | 139,3    | EV. DEL PELADO / LOS PATOS                     | 138,8             | 138             | -12,30            |   | 27/04/2018                |
| 139,3    | 146,4    | VUELTA LOS PATOS                               | 141,8             | 186             | -11,50            |   | 25y26/04/2018             |
| 146,4    | 157,0    | CANCHA LARGA                                   | 157,0             | 174             | -11,60            |   | 24/04/2018                |
| 157,0    | 159,3    | ZANJA MERCADAL                                 | 159,3             | 237             | -11,20            |   | 20y23/04/2018             |
| 159,3    | 173,7    | ANGOSTURA DE LA ISLETA                         | 165,1             | 165             | -11,60            |  (C) A partir del 23-6 | 18y19/04/2018             |
| 173,7    | 175,3    | ANGOSTURA DE LA BASE                           | 174,2             | 172             | -11,40            |   | 17y18/04/2018             |
| 175,3    | 180,4    | BIFURCACION                                    | 179,0             | 155             | -11,50            |   | 16y17/04/2018             |
|          |          | <b>RIO PARANÁ</b>                              |                   |                 |                   |   |                           |
| 234,1    | 276,0    | EP. BIFURCACION/AB.LOS RATONES                 | 240,6             | 116             | -12,00            |   | 23-26 y 27/02/2018        |

| KM DESDE | KM HASTA | DENOMINACIÓN                             | KM CRÍTICO APROX. | ANCHO CANAL (m) | PROF. AL CERO (m) | ALT. HIDROM. (m) | PROF. EFECTIVA (m) | OBSERVACIONES   | FECHA ÚLTIMO RELEVAMIENTO |
|----------|----------|--|-------------------|-----------------|-------------------|------------------|--------------------|---|---------------------------|
| 276,0    | 286,6    | EP. BIFURCACION / AB.LOS RATONES         | 276,6             | 116             | -10,10            | 1,90             | 12,00              |   | 13/06/2018                |
| 286,6    | 290,6    | ABAJO LOS RATONES                        | 289,0             | 116             | -10,30            | 1,95             | 12,25              |   | 11y12/06/2018             |
| 290,6    | 292,5    | EP. AB.LOS RATONES / LOS RATONES         | 291,2             | 116             | -10,00            | 1,95             | 11,95              |   | 11/06/2018                |
| 292,5    | 296,4    | LOS RATONES                              | 295,0             | 116             | -10,00            | 1,97             | 11,97              |   | 08/06/2018                |
| 296,4    | 308,5    | EP. LOS RATONES / ARRIBA OBLIGADO        | 308,4             | 116             | -10,20            | 2,01             | 12,21              |   | 06y07/06/2018             |
| 308,5    | 313,0    | ARRIBA OBLIGADO                          | 311,8             | 116             | -10,00            | 2,02             | 12,02              |   | 04y05/06/2018             |
| 313,0    | 315,0    | EP. ARRIBA OBLIGADO/AB.LAS HERMANAS      | 314,9             | 116             | -10,60            | 2,03             | 12,63              |   | 01/06/2018                |
| 315,0    | 317,0    | ABAJO LAS HERMANAS B.I.                  | 316,2             | 116             | -9,80             | 2,04             | 11,84              |   | 30/05/2018                |
| 317,0    | 320,4    | EP. AB.LAS HERMANAS / LAS HERMANAS       | 320,1             | 116             | -9,60             | 2,05             | 11,65              |   | 01/06/2018                |
| 320,4    | 325,3    | LAS HERMANAS B.I.                        | 324,2             | 116             | -9,80             | 2,07             | 11,87              |   | 24y28/05/2018             |
| 325,3    | 330,2    | EP. LAS HERMANAS B.I. / CORT. ISLA NUEVA | 325,4             | 116             | -12,40            | 2,07             | 14,47              |   | 22/05/2018                |
| 330,2    | 344,0    | CORTADA ISLA NUEVA                       | 338,2             | 116             | -9,20             | 2,16             | 11,36              |  (E) | 17-18-21y22/05/2018       |
| 344,0    | 351,3    | EP.CORTADA ISLA NUEVA / YAGUARON         | 344,1             | 134             | -10,10            | 2,21             | 12,31              |   | 15y16/05/2018             |
| 351,3    | 358,8    | YAGUARON                                 | 357,8             | 116             | -9,20             | 2,30             | 11,50              |   | 11y14/05/2018             |
| 358,8    | 380,9    | EP. YAGUARON / PARAGUAYO                 | 374,6             | 116             | -10,40            | 2,46             | 12,86              |   | 08-09y10/05/2018          |
| 380,9    | 392,2    | PARAGUAYO                                | 390,8             | 116             | -9,00             | 2,54             | 11,54              |   | 04y07/05/2018             |
| 392,2    | 398,4    | EP. PARAGUAYO / AB. ALVEAR               | 397,4             | 116             | -9,20             | 2,58             | 11,78              |   | 03/05/2018                |
| 398,4    | 400,4    | ABAJO ALVEAR                             | 398,9             | 116             | -8,80             | 2,59             | 11,39              |   | 23/05/2018                |
| 400,4    | 403,4    | EP. AB. ALVEAR/ALVEAR                    | 402,1             | 116             | -9,00             | 2,61             | 11,61              |   | 26/04/2018                |
| 403,4    | 408,7    | ALVEAR                                   | 407,5             | 116             | -9,20             | 2,65             | 11,85              |  (E) | 22/06/2018                |
| 408,7    | 412,7    | EP. ALVEAR/C. MUELLES PTO. ROSARIO       | 409,5             | 116             | -10,50            | 2,66             | 13,16              |   | 25/04/2018                |
| 412,7    | 418,5    | C.MUELLES PUERTO ROSARIO                 | 417,9             | 200             | -8,90             | 2,71             | 11,61              |   | 24/04/2018                |
| 418,5    | 429,3    | EP. C.DE LOS MUELLES / BORGHÍ            | 418,9             | 200             | -9,20             | 2,71             | 11,91              |   | 20/04/2018                |
| 429,3    | 438,9    | BORGHÍ                                   | 431,8             | 116             | -8,50             | 2,76             | 11,26              |   | 18y19/04/2018             |
| 438,9    | 449,8    | EP. BORGHÍ/BELLA VISTA                   | 449,7             | 116             | -9,50             | 2,83             | 12,33              |   | 17/04/2018                |
| 449,8    | 452,1    | BELLA VISTA                              | 451,1             | 116             | -8,40             | 2,82             | 11,22              |   | 31/05/2018                |
| 452,1    | 460,0    | EP. BELLA VISTA / AB. CORRENTOSO         | 452,2             | 116             | -8,40             | 2,82             | 11,22              |   | 16/04/2018                |
| 460,0    | 472,3    | EP. BELLA VISTA / AB. CORRENTOSO         | 470,5             | 116             | -7,50             | 2,84             | 10,34              |   | 2-6y7/03/2018             |
| 472,3    | 475,3    | ABAJO CORRENTOSO                         | 474,8             | 116             | -5,80             | 2,85             | 8,65               |   | 2-6y7/03/2018             |
| 475,3    | 490,5    | EP. AB. CORRENTOSO / PARANACITO          | 475,4             | 116             | -6,30             | 2,85             | 9,15               |   | 01/03/2018                |
| 490,5    | 494,5    | PARANACITO                               | 494,0             | 116             | -5,80             | 2,86             | 8,66               |   | 28/02/2018                |
| 494,5    | 503,0    | EP. PARANACITO / TACUANI                 | 495,5             | 116             | -5,70             | 2,86             | 8,56               |   | 28/02y01/03/2018          |
| 503,0    | 521,6    | TACUANI                                  | 513,4             | 116             | -5,60             | 2,88             | 8,48               |   | 05/03/2018                |
| 521,6    | 531,6    | ABAJO DIAMANTE                           | 521,7             | 116             | -6,00             | 2,89             | 8,89               |   | 22Y23/02/2018             |
| 531,6    | 542,2    | LOS CHIVOS                               | 534,8             | 116             | -5,90             | 2,89             | 8,79               |   | 19y20/02/2018             |
| 542,2    | 553,2    | RAIGONES                                 | 553,1             | 116             | -5,90             | 2,76             | 8,66               |  (D) | 21/02/2018                |
| 553,2    | 564,4    | EP. RAIGONES/PARACAO                     | 561,2             | 116             | -6,50             | 2,70             | 9,20               |   | 21y22/02/2018             |
| 564,4    | 568,8    | PARACAO                                  | 567,8             | 116             | -7,30             | 2,65             | 9,95               |   | 16/02/2018                |
| 568,8    | 571,8    | EP. PARACAO / ANIMAS                     | 571,8             | 116             | -9,40             | 2,63             | 12,03              |   | 16/02/2018                |
| 571,8    | 574,5    | ANIMAS                                   | 573,7             | 116             | -5,90             | 2,61             | 8,51               |   | 15/02/2018                |
| 574,5    | 578,9    | EP. ANIMAS / TRAGADERO                   | 574,8             | 116             | -8,20             | 2,60             | 10,80              |   | 15/02/2018                |
| 578,9    | 584,0    | TRAGADERO                                | 581,2             | 116             | -5,70             | 2,56             | 8,26               |  (A) | 19/06/2018                |



(A) OPERANDO DRAGA A. N.CAB.DE VACA



(B) DRAGA NIÑA DESMOVILIZADA



(C) HOY DRAGA 256-C - CAP.NUÑEZ EN MANT.



(D) OPERANDO DRAGA JAMES ENSOR



(E) OPERANDO DRAGA MANZANILLO II



(F) DRAGA VESPUCCI DESMOVILIZADA

NOTAS: Se emite en página web [www.sspvyn.gov.ar](http://www.sspvyn.gov.ar) -

(Alturas hidrométricas previstas por PNA)