










**SUBSECRETARÍA DE PUERTOS Y VÍAS NAVEGABLES**  
**DIRECCIÓN NACIONAL DE VÍAS NAVEGABLES**  
**RÍO DE LA PLATA - RÍO PARANÁ**  
**RTA DE ULTRAMAR**

PROFUNDIDADES MÍNIMAS DÍA: 19 de abril de 2018

KM DESDE	KM HASTA	DENOMINACIÓN (Afectado a Régimen de Mareas)	KM CRÍTICO APROX.	ANCHO CANAL (m)	PROF. AL CERO (m)	OBSERVACIONES	FECHA ÚLTIMO RELEVAMIENTO
<b>RÍO DE LA PLATA</b>							
239,1	121,0	CANAL PUNTA INDIO	149,4	100	-10,40		28/02/2018
121,0	81,0	CANAL INTERMEDIO	113,2	100	-10,90		06,07y08/03/2018
81,0	57,0	PASO BANCO CHICO	77,4	100	-10,90		06y07/03/2018
57,0	37,0	RADA EXTERIOR	51,6	100	-11,50		15/02/2018
37,0	12,0	C. ACC. PTO. BUENOS AIRES	26,6	100	-10,70		23/02/2018
12,0	42,0	CANAL ING. EMILIO MITRE	15,0	100	-10,80		19-20y21/03/2018
42,0	46,3	CANAL ING. EMILIO MITRE	42,4	100	-13,10		19-20y21/03/2018
46,3	49,8	CANAL ING. EMILIO MITRE	47,0	100	-10,80		19-20y21/03/2018
<b>RÍO PARANÁ DE LAS PALMAS</b>							
49,8	58,4	ISLA LUCHA	55,6	140	-10,60		24/03/2018
58,4	84,8	EV. ISLA LUCHA / TORDILLO	60,7	127	-10,90		31/01/2018
84,8	86,9	VUELTA DEL TORDILLO	85,9	165	-12,00		31/01/2018
86,9	88,6	EV. TORDILLO / HINOJO	88,1	196	-13,30		30/01/2018
88,6	90,4	VUELTA DEL HINOJO	88,6	222	-12,20		30/01/2018
90,4	92,2	EV. HINOJO / CAMPANA	91,6	185	-15,00		29/01/2018
92,2	99,0	VUELTA CAMPANA	94,2	165	-12,30		29/01/2018
99,0	99,7	EV. CAMPANA / VUELTA DEL ESTE	99,1	171	-12,70		29/01/2018
99,7	103,5	VUELTA DEL ESTE	100,4	256	-10,90	 (A)	30/01/2018
103,5	112,4	EV. DEL ESTE / LOS BARBONES	106,9	122	-11,30		26/01/2018
112,4	121,3	VUELTA DE LOS BARBONES	120,1	205	-11,80		25/01/2018
121,3	125,0	EV. BARBONES / SAN ANTONIO	121,5	179	-12,50		24/01/2018
125,0	128,0	VUELTA SAN ANTONIO	126,5	238	-11,10		24/01/2018
128,0	128,9	EV. SAN ANTONIO / AB.LAS LIMAS	128,8	166	-15,70		23/01/2018
128,9	132,0	VUELTA ABAJO LAS LIMAS	131,6	187	-11,80		22/01/2018
132,0	133,7	VUELTA LAS LIMAS	132,2	210	-12,30		22/01/2018
133,7	134,5	EV. LAS LIMAS / DEL PELADO	134,1	200	-16,20		22/01/2018
134,5	137,1	VUELTA DEL PELADO	136,0	223	-11,90		22/01/2018
137,1	139,3	EV. DEL PELADO / LOS PATOS	138,8	140	-12,40		19/01/2018
139,3	146,4	VUELTA LOS PATOS	141,7	186	-11,40		19/01/2018
146,4	157,0	CANCHA LARGA	156,7	174	-11,40	 (C)	18/01/2018
157,0	159,3	ZANJA MERCADAL	159,4	237	-11,40		12/01/2018
159,3	173,7	ANGOSTURA DE LA ISLETA	164,8	165	-11,20		11/01/2018
173,7	175,3	ANGOSTURA DE LA BASE	174,7	150	-11,30		09y10/01/2018
175,3	180,4	BIFURCACION	179,0	155	-11,50		16y17/04/2018
<b>RÍO PARANÁ</b>							
234,1	276,0	EP. BIFURCACION/AB.LOS RATONES	240,6	116	-12,00		23-26 y 27/02/2018

KM DESDE	KM HASTA	DENOMINACIÓN	KM CRÍTICO APROX.	ANCHO CANAL (m)	PROF. AL CERO (m)	ALT. HIDROM. (m)	PROF. EFECTIVA (m)	OBSERVACIONES	FECHA ÚLTIMO RELEVAMIENTO
276,0	286,6	EP. BIFURCACION / AB.LOS RATONES	276,5	116	-10,50	2,21	12,71		21/22y23/02/2018
286,6	290,6	ABAJO LOS RATONES	288,6	116	-9,50	2,34	11,84		21/02/2018
290,6	292,5	EP. AB.LOS RATONES / LOS RATONES	292,1	116	-9,60	2,38	11,98		20/02/2018
292,5	296,4	LOS RATONES	294,5	116	-9,90	2,40	12,30		19/02/2018
296,4	308,5	EP. LOS RATONES / ARRIBA OBLIGADO	308,4	116	-10,30	2,56	12,86		15y16/02/2018
308,5	313,0	ARRIBA OBLIGADO	310,0	116	-9,60	2,57	12,17		14/02/2018
313,0	315,0	EP. ARRIBA OBLIGADO/AB.LAS HERMANAS	314,9	116	-9,80	2,63	12,43		07 y 08/02/2018
315,0	317,0	ABAJO LAS HERMANAS B.I.	316,5	116	-9,40	2,65	12,05		07/02/2018
317,0	320,4	EP. AB.LAS HERMANAS / LAS HERMANAS	320,1	100	-9,50	2,69	12,19		01/03/2018
320,4	325,3	LAS HERMANAS B.I.	321,9	116	-9,70	2,71	12,41		01/03/2018
325,3	330,2	EP. LAS HERMANAS B.I. / CORT. ISLA NUEVA	325,3	166	-11,40	2,74	14,14		05/02/2018
330,2	344,0	CORTADA ISLA NUEVA	343,9	136	-9,50	3,02	12,52		31/01/2018 y 01/02/2018
344,0	351,3	EP.CORTADA ISLA NUEVA / YAGUARON	344,1	128	-9,90	3,03	12,93		30/01/2018
351,3	358,8	YAGUARON	354,1	116	-9,10	3,18	12,28		29/01/2018
358,8	380,9	EP. YAGUARON / PARAGUAYO	369,8	116	-12,00	3,54	15,54		26-27y29/01/2018
380,9	392,2	PARAGUAYO	390,8	116	-8,60	3,81	12,41		22y23/10/2018
392,2	398,4	EP. PARAGUAYO / AB. ALVEAR	396,8	116	-9,00	3,89	12,89		17 y 22/01/2018
398,4	400,4	ABAJO ALVEAR	399,1	116	-8,90	3,92	12,82		16/01/2018
400,4	403,4	EP. AB. ALVEAR/ALVEAR	400,6	116	-9,10	3,94	13,04		16/01/2018
403,4	408,7	ALVEAR	407,9	116	-8,60	4,04	12,64	 (D)	13/10/2017
408,7	412,7	EP. ALVEAR/C. MUELLES PTO. ROSARIO	408,8	116	-9,80	4,05	13,85		12/01/2018
412,7	418,5	C.MUELLES PUERTO ROSARIO	417,9	200	-8,90	4,17	13,07		11/01/2018
418,5	429,3	EP. C.DE LOS MUELLES / BORGHI	418,5	199	-8,80	4,18	12,98		11/01/2018
429,3	438,9	BORGHI	432,2	116	-8,80	4,34	13,14		09y10/01/2018
438,9	449,8	EP. BORGHI/BELLA VISTA	449,7	116	-9,50	4,54	14,04		17/04/2018
449,8	452,1	BELLA VISTA	451,7	116	-8,50	4,53	13,03		16/04/2018
452,1	460,0	EP. BELLA VISTA / AB. CORRENTOSO	452,2	116	-8,40	4,53	12,93		16/04/2018
460,0	472,3	EP. BELLA VISTA / AB. CORRENTOSO	470,5	116	-7,50	4,55	12,05		2-6y7/03/2018
472,3	475,3	ABAJO CORRENTOSO	474,8	116	-5,80	4,56	10,36		2-6y7/03/2018
475,3	490,5	EP. AB. CORRENTOSO / PARANACITO	475,4	116	-6,30	4,56	10,86		01/03/2018
490,5	494,5	PARANACITO	494,0	116	-5,80	4,59	10,39		28/02/2018
494,5	503,0	EP. PARANACITO / TACUANI	495,5	116	-5,70	4,59	10,29		28/02y01/03/2018
503,0	521,6	TACUANI	513,4	116	-5,60	4,62	10,22		05/03/2018
521,6	531,6	ABAJO DIAMANTE	521,7	116	-6,00	4,63	10,63		22Y23/02/2018
531,6	542,2	LOS CHIVOS	534,8	116	-5,90	4,64	10,54		19y20/02/2018
542,2	553,2	RAIGONES	553,1	116	-5,90	4,48	10,38		21/02/2018
553,2	564,4	EP. RAIGONES/PARACAO	561,2	116	-6,50	4,42	10,92		21y22/02/2018
564,4	568,8	PARACAO	567,8	116	-7,30	4,36	11,66		16/02/2018
568,8	571,8	EP. PARACAO / ANIMAS	571,8	116	-9,40	4,33	13,73		16/02/2018
571,8	574,5	ANIMAS	573,7	116	-5,90	4,31	10,21		15/02/2018
574,5	578,9	EP. ANIMAS / TRAGADERO	574,8	116	-8,20	4,31	12,51		15/02/2018
578,9	584,0	TRAGADERO	582,3	116	-4,90	4,24	9,14		14/02/2018

 (A) OPERANDO DRAGA A. N.CAB.DE VACA       (B) DRAGA NIÑA DESMOVILIZADA       (C) OPERANDO DRAGA 256-C - CAP.NUNÉZ  
 (D) OPERANDO DRAGA JAMES ENSOR       (E) DRAGA MANZANILLO II DESMOVILIZADA       (F) DRAGA VESPUCCI DESMOVILIZADA

**NOTAS:** Se emite en página web [www.sspyyv.gov.ar](http://www.sspyyv.gov.ar) - (Alturas hidrométricas provistas por PNA)