










SUBSECRETARÍA DE PUERTOS Y VÍAS NAVEGABLES
DIRECCIÓN NACIONAL DE VÍAS NAVEGABLES
RÍO DE LA PLATA - RÍO PARANÁ
ruta de ultramar

PROFUNDIDADES MÍNIMAS DÍA: 11 de abril de 2018

KM DESDE	KM HASTA	DENOMINACIÓN (Afectado a Régimen de Mareas)	KM CRÍTICO APROX.	ANCHO CANAL (m)	PROF. AL CERO (m)	OBSERVACIONES	FECHA ÚLTIMO RELEVAMIENTO
RIO DE LA PLATA							
239.1	121.0	CANAL PUNTA INDIO	149.4	100	-10.40		28/02/2018
121.0	81.0	CANAL INTERMEDIO	113.2	100	-10.90		06,07y08/03/2018
81.0	57.0	PASO BANCO CHICO	77.4	100	-10.90		06y07/03/2018
57.0	37.0	RADA EXTERIOR	51.6	100	-11.50		15/02/2018
37.0	12.0	C. ACC. PTO.BUENOS AIRES	26.6	100	-10.70		23/02/2018
12.0	42.0	CANAL ING. EMILIO MITRE	15.0	100	-10.80		19-20y21/03/2018
42.0	46.3	CANAL ING. EMILIO MITRE	42.4	100	-13.10		19-20y21/03/2018
46.3	49.8	CANAL ING. EMILIO MITRE	47.0	100	-10.80		19-20y21/03/2018
RIO PARANÁ DE LAS PALMAS							
49.8	58.4	ISLA LUCHA	55.6	140	-10.60		24/03/2018
58.4	84.8	EV. ISLA LUCHA / TORDILLO	60.7	127	-10.90		31/01/2018
84.8	86.9	VUELTA DEL TORDILLO	85.9	165	-12.00		31/01/2018
86.9	88.6	EV. TORDILLO / HINOJO	88.1	196	-13.30		30/01/2018
88.6	90.4	VUELTA DEL HINOJO	88.6	222	-12.20		30/01/2018
90.4	92.2	EV. HINOJO / CAMPANA	91.6	185	-15.00		29/01/2018
92.2	99.0	VUELTA CAMPANA	94.2	165	-12.30		29/01/2018
99.0	99.7	EV. CAMPANA / VUELTA DEL ESTE	99.1	171	-12.70		29/01/2018
99.7	103.5	VUELTA DEL ESTE	100.4	256	-10.90		30/01/2018
103.5	112.4	EV. DEL ESTE / LOS BARBONES	106.9	122	-11.30		26/01/2018
112.4	121.3	VUELTA DE LOS BARBONES	120.1	205	-11.80		25/01/2018
121.3	125.0	EV. BARBONES / SAN ANTONIO	121.5	179	-12.50		24/01/2018
125.0	128.0	VUELTA SAN ANTONIO	126.5	238	-11.10		24/01/2018
128.0	128.9	EV. SAN ANTONIO / AB.LAS LIMAS	128.8	166	-15.70		23/01/2018
128.9	132.0	VUELTA ABAJO LAS LIMAS	131.6	187	-11.80		22/01/2018
132.0	133.7	VUELTA LAS LIMAS	132.2	210	-12.30		22/01/2018
133.7	134.5	EV. LAS LIMAS / DEL PELADO	134.1	200	-16.20		22/01/2018
134.5	137.1	VUELTA DEL PELADO	136.0	223	-11.90		22/01/2018
137.1	139.3	EV. DEL PELADO / LOS PATOS	138.8	140	-12.40		19/01/2018
139.3	146.4	VUELTA LOS PATOS	141.7	186	-11.40	 (C)	19/01/2018
146.4	157.0	CANCHA LARGA	156.7	174	-11.40		18/01/2018
157.0	159.3	ZANJA MERCADAL	159.4	237	-11.40		12/01/2018
159.3	173.7	ANGOSTURA DE LA ISLETA	164.8	165	-11.20		11/01/2018
173.7	175.3	ANGOSTURA DE LA BASE	174.7	150	-11.30		09y10/01/2018
175.3	180.4	BIFURCACION	178.5	130	-11.40		09/01/2018
RIO PARANÁ							
234.1	276.0	EP. BIFURCACION/AB.LOS RATONES	240.6	116	-12.00		23-26 y 27/02/2018

KM DESDE	KM HASTA	DENOMINACIÓN	KM CRÍTICO APROX.	ANCHO CANAL (m)	PROF. AL CERO (m)	ALT. HIDROM. (m)	PROF. EFECTIVA (m)	OBSERVACIONES	FECHA ÚLTIMO RELEVAMIENTO
276.0	286.6	EP. BIFURCACION / AB.LOS RATONES	276.5	116	-10.50	2.03	12.53		21/22y23/02/2018
286.6	290.6	ABAJO LOS RATONES	288.6	116	-9.50	2.23	11.73	 (A)	21/02/2018
290.6	292.5	EP. AB.LOS RATONES / LOS RATONES	292.1	116	-9.60	2.28	11.88		20/02/2018
292.5	296.4	LOS RATONES	294.5	116	-9.90	2.32	12.22		19/02/2018
296.4	308.5	EP. LOS RATONES / ARRIBA OBLIGADO	308.4	116	-10.30	2.55	12.85		15y16/02/2018
308.5	313.0	ARRIBA OBLIGADO	310.0	116	-9.60	2.58	12.18		14/02/2018
313.0	315.0	EP. ARRIBA OBLIGADO/AB.LAS HERMANAS	314.9	116	-9.80	2.66	12.46		07 y 08/02/2018
315.0	317.0	ABAJO LAS HERMANAS B.I.	316.5	116	-9.40	2.68	12.08		07/02/2018
317.0	320.4	EP. AB.LAS HERMANAS / LAS HERMANAS	320.1	100	-9.50	2.74	12.24		01/03/2018
320.4	325.3	LAS HERMANAS B.I.	321.9	116	-9.70	2.77	12.47		01/03/2018
325.3	330.2	EP. LAS HERMANAS B.I / CORT. ISLA NUEVA	325.3	166	-11.40	2.82	14.22		05/02/2018
330.2	344.0	CORTADA ISLA NUEVA	343.9	136	-9.50	3.08	12.58		31/01/2018 y 01/02/2018
344.0	351.3	EP.CORTADA ISLA NUEVA / YAGUARON	344.1	128	-9.90	3.09	12.99		30/01/2018
351.3	358.8	YAGUARON	354.1	116	-9.10	3.23	12.33		29/01/2018
358.8	380.9	EP. YAGUARON / PARAGUAYO	369.8	116	-12.00	3.57	15.57		26-27y29/01/2018
380.9	392.2	PARAGUAYO	390.8	116	-8.60	3.85	12.45		22y23/10/2018
392.2	398.4	EP. PARAGUAYO / AB. ALVEAR	396.8	116	-9.00	3.93	12.93		17 y 22/01/2018
398.4	400.4	ABAJO ALVEAR	399.1	116	-8.90	3.96	12.86		16/01/2018
400.4	403.4	EP. AB. ALVEAR/ALVEAR	400.6	116	-9.10	3.99	13.09		16/01/2018
403.4	408.7	ALVEAR	407.9	116	-8.60	4.09	12.69	 (D)	13/10/2017
408.7	412.7	EP. ALVEAR/C. MUELLES PTO. ROSARIO	408.8	116	-9.80	4.10	13.90		12/01/2018
412.7	418.5	C.MUELLES PUERTO ROSARIO	417.9	200	-8.90	4.22	13.12		11/01/2018
418.5	429.3	EP. C.DE LOS MUELLES / BORGHI	418.5	199	-8.80	4.23	13.03		11/01/2018
429.3	438.9	BORGHI	432.2	116	-8.80	4.40	13.20		09y10/01/2018
438.9	449.8	EP. BORGHI/BELLA VISTA	449.8	116	-9.20	4.62	13.82		08/01/2018
449.8	452.1	BELLA VISTA	451.8	116	-8.70	4.61	13.31		08/01/2018
452.1	460.0	EP. BELLA VISTA / AB. CORRENTOSO	452.2	116	-8.70	4.61	13.31		07/03/2018
460.0	472.3	EP. BELLA VISTA / AB. CORRENTOSO	470.5	116	-7.50	4.63	12.13		2-6y7/03/2018
472.3	475.3	ABAJO CORRENTOSO	474.8	116	-5.80	4.64	10.44		2-6y7/03/2018
475.3	490.5	EP. AB. CORRENTOSO / PARANACITO	475.4	116	-6.30	4.64	10.94		01/03/2018
490.5	494.5	PARANACITO	494.0	116	-5.80	4.67	10.47		28/02/2018
494.5	503.0	EP. PARANACITO / TACUANI	495.5	116	-5.70	4.67	10.37		28/02y01/03/2018
503.0	521.6	TACUANI	513.4	116	-5.60	4.70	10.30		05/03/2018
521.6	531.6	ABAJO DIAMANTE	521.7	116	-6.00	4.71	10.71		22Y23/02/2018
531.6	542.2	LOS CHIVOS	534.8	116	-5.90	4.72	10.62		19y20/02/2018
542.2	553.2	RAIGONES	553.1	116	-5.90	4.56	10.46		21/02/2018
553.2	564.4	EP. RAIGONES/PARACAO	561.2	116	-6.50	4.50	11.00		21y22/02/2018
564.4	568.8	PARACAO	567.8	116	-7.30	4.44	11.74		16/02/2018
568.8	571.8	EP. PARACAO / ANIMAS	571.8	116	-9.40	4.41	13.81		16/02/2018
571.8	574.5	ANIMAS	573.7	116	-5.90	4.39	10.29		15/02/2018
574.5	578.9	EP. ANIMAS / TRAGADERO	574.8	116	-8.20	4.39	12.59		15/02/2018
578.9	584.0	TRAGADERO	582.3	116	-4.90	4.32	9.22		14/02/2018

 (A) OPERANDO DRAGA A. N.CAB.DE VACA  (B) DRAGA NIÑA DESMOVILIZADA  (C) OPERANDO DRAGA 256-C - CAP.NUÑEZ
 (D) OPERANDO DRAGA JAMES ENSOR  (E) DRAGA MANZANILLO II DESMOVILIZADA  (F) DRAGA VESPUCCI DESMOVILIZADA

NOTAS: Se emite en página web www.sspyvn.gov.ar - (Alturas hidrométricas provistas por PNA)