




SUBSECRETARÍA DE PUERTOS Y VÍAS NAVEGABLES
DIRECCIÓN NACIONAL DE VÍAS NAVEGABLES
RÍO DE LA PLATA - RÍO PARANÁ
ruta de ultramar

PROFUNDIDADES MÍNIMAS DÍA: 03 de abril de 2018

KM DESDE	KM HASTA	DENOMINACIÓN (Afectado a Régimen de Mareas)	KM CRÍTICO APROX.	ANCHO CANAL (m)	PROF. AL CERO (m)	OBSERVACIONES		FECHA ÚLTIMO RELEVAMIENTO
239,1	121,0	RIO DE LA PLATA						
121,0	81,0	CANAL PUNTA INDIÓ	149,4	100	-10,40			28/02/2018
81,0	57,0	CANAL INTERMEDIO	113,2	100	-10,90			06.07y08/03/2018
57,0	37,0	PASO BANCO CHICO	77,4	100	-10,90			06y07/03/2018
37,0	12,0	RADA EXTERIOR	51,6	100	-11,50			15/02/2018
12,0	42,0	C. ACC. PTO.BUENOS AIRES	26,6	100	-10,70			23/02/2018
42,0	46,3	CANAL ING. EMILIO MITRE	15,0	100	-10,80		(E)	19-20y21/03/2018
46,3	49,8	CANAL ING. EMILIO MITRE	42,4	100	-13,10			19-20y21/03/2018
		CANAL ING. EMILIO MITRE	47,0	100	-10,80			19-20y21/03/2018
		RIO PARANÁ DE LAS PALMAS						
49,8	58,4	ISLA LUCHA	55,6	140	-10,60			24/03/2018
58,4	84,8	EV. ISLA LUCHA / TORDILLO	60,7	127	-10,90			31/01/2018
84,8	86,9	VUELTA DEL TORDILLO	85,9	165	-12,00			31/01/2018
86,9	88,6	EV. TORDILLO / HINOJO	88,1	196	-13,30			30/01/2018
88,6	90,4	VUELTA DEL HINOJO	88,6	222	-12,20			30/01/2018
90,4	92,2	EV. HINOJO / CAMPANA	91,6	185	-15,00			29/01/2018
92,2	99,0	VUELTA CAMPANA	94,2	165	-12,30			29/01/2018
99,0	99,7	EV. CAMPANA / VUELTA DEL ESTE	99,1	171	-12,70			29/01/2018
99,7	103,5	VUELTA DEL ESTE	100,4	256	-10,90			30/01/2018
103,5	112,4	EV. DEL ESTE / LOS BARBONES	106,9	122	-11,30			26/01/2018
112,4	121,3	VUELTA DE LOS BARBONES	120,1	205	-11,80			25/01/2018
121,3	125,0	EV. BARBONES / SAN ANTONIO	121,5	179	-12,50			24/01/2018
125,0	128,0	VUELTA SAN ANTONIO	126,5	238	-11,10			24/01/2018
128,0	128,9	EV. SAN ANTONIO / AB.LAS LIMAS	128,8	166	-15,70			23/01/2018
128,9	132,0	VUELTA ABAJO LAS LIMAS	131,6	187	-11,80			22/01/2018
132,0	133,7	VUELTA LAS LIMAS	132,2	210	-12,30			22/01/2018
133,7	134,5	EV. LAS LIMAS / DEL PELADO	134,1	200	-16,20			22/01/2018
134,5	137,1	VUELTA DEL PELADO	136,0	223	-11,90			22/01/2018
137,1	139,3	EV. DEL PELADO / LOS PATOS	138,8	140	-12,40			19/01/2018
139,3	146,4	VUELTA LOS PATOS	141,7	186	-11,40			19/01/2018
146,4	157,0	CANCHA LARGA	156,7	174	-11,40			18/01/2018
157,0	159,3	ZANJA MERCADAL	159,4	237	-11,40			12/01/2018
159,3	173,7	ANGOSTURA DE LA ISLETA	164,8	165	-11,20		(C)	11/01/2018
173,7	175,3	ANGOSTURA DE LA BASE	174,7	150	-11,30			09y10/01/2018
175,3	180,4	BIFURCACION	178,5	130	-11,40			09/01/2018
		RIO PARANÁ						
234,1	276,0	EP. BIFURCACION/AB.LOS RATONES	240,6	116	-12,00			23-26 y 27/02/2018

KM DESDE	KM HASTA	DENOMINACIÓN	KM CRÍTICO APROX.	ANCHO CANAL (m)	PROF. AL CERO (m)	ALT. HIDROM. (m)	PROF. EFECTIVA (m)	OBSERVACIONES	FECHA ÚLTIMO RELEVAMIENTO	
276,0	286,6	EP. BIFURCACION / AB.LOS RATONES	276,5	116	-10,50	2,33	12,83		21/22y23/02/2018	
286,6	290,6	ABAJO LOS RATONES	288,6	116	-9,50	2,45	11,95		21/02/2018	
290,6	292,5	EP. AB.LOS RATONES / LOS RATONES	292,1	116	-9,60	2,49	12,09		20/02/2018	
292,5	296,4	LOS RATONES	294,5	116	-9,90	2,52	12,42		19/02/2018	
296,4	308,5	EP. LOS RATONES / ARRIBA OBLIGADO	308,4	116	-10,30	2,66	12,96		15y16/02/2018	
308,5	313,0	ARRIBA OBLIGADO	310,0	116	-9,60	2,68	12,28		14/02/2018	
313,0	315,0	EP. ARRIBA OBLIGADO/AB.LAS HERMANAS	314,9	116	-9,80	2,73	12,53		07 y 08/02/2018	
315,0	317,0	ABAJO LAS HERMANAS B.I.	316,5	116	-9,40	2,75	12,15		07/02/2018	
317,0	320,4	EP. AB.LAS HERMANAS / LAS HERMANAS	320,1	100	-9,50	2,79	12,29		01/03/2018	
320,4	325,3	LAS HERMANAS B.I.	321,9	116	-9,70	2,81	12,51		01/03/2018	
325,3	330,2	EP. LAS HERMANAS B.I. / CORT. ISLA NUEVA	325,3	166	-11,40	2,84	14,24		05/02/2018	
330,2	344,0	CORTADA ISLA NUEVA	343,9	136	-9,50	3,08	12,58		31/01/2018 y 01/02/2018	
344,0	351,3	EP.CORTADA ISLA NUEVA / YAGUARON	344,1	128	-9,90	3,09	12,99		30/01/2018	
351,3	358,8	YAGUARON	354,1	116	-9,10	3,21	12,31		29/01/2018	
358,8	380,9	EP. YAGUARON / PARAGUAYO	369,8	116	-12,00	3,51	15,51		26-27y29/01/2018	
380,9	392,2	PARAGUAYO	390,8	116	-8,60	3,75	12,35		22y23/10/2018	
392,2	398,4	EP. PARAGUAYO / AB. ALVEAR	396,8	116	-9,00	3,82	12,82		17 y 22/01/2018	
398,4	400,4	ABAJO ALVEAR	399,1	116	-8,90	3,85	12,75		16/01/2018	
400,4	403,4	EP. AB. ALVEAR/ALVEAR	400,6	116	-9,10	3,87	12,97		16/01/2018	
403,4	408,7	ALVEAR	407,9	116	-8,60	3,95	12,55		13/10/2017	
408,7	412,7	EP. ALVEAR/C. MUELLES PTO. ROSARIO	408,8	116	-9,80	3,96	13,76		12/01/2018	
412,7	418,5	C.MUELLES PUERTO ROSARIO	417,9	200	-8,90	4,08	12,98		(A)	11/01/2018
418,5	429,3	EP. C.DE LOS MUELLES / BORGHI	418,5	199	-8,80	4,08	12,88		11/01/2018	
429,3	438,9	BORGHI	432,2	116	-8,80	4,27	13,07		09y10/01/2018	
438,9	449,8	EP. BORGHI/BELLA VISTA	449,8	116	-9,20	4,50	13,70		08/01/2018	
449,8	452,1	BELLA VISTA	451,8	116	-8,70	4,49	13,19		08/01/2018	
452,1	460,0	EP. BELLA VISTA / AB. CORRENTOSO	452,2	116	-8,70	4,49	13,19		07/03/2018	
460,0	472,3	EP. BELLA VISTA / AB. CORRENTOSO	470,5	116	-7,50	4,54	12,04		2-6y7/03/2018	
472,3	475,3	ABAJO CORRENTOSO	474,8	116	-5,80	4,55	10,35		2-6y7/03/2018	
475,3	490,5	EP. AB. CORRENTOSO / PARANACITO	475,4	116	-6,30	4,55	10,85		01/03/2018	
490,5	494,5	PARANACITO	494,0	116	-5,80	4,59	10,39		28/02/2018	
494,5	503,0	EP. PARANACITO / TACUANI	495,5	116	-5,70	4,60	10,30		28/02y01/03/2018	
503,0	521,6	TACUANI	513,4	116	-5,60	4,64	10,24		05/03/2018	
521,6	531,6	ABAJO DIAMANTE	521,7	116	-6,00	4,66	10,66		22Y23/02/2018	
531,6	542,2	LOS CHIVOS	534,8	116	-5,90	4,68	10,58		19y20/02/2018	
542,2	553,2	RAIGONES	553,1	116	-5,90	4,53	10,43		21/02/2018	
553,2	564,4	EP. RAIGONES/PARACAO	561,2	116	-6,50	4,47	10,97		21y22/02/2018	
564,4	568,8	PARACAO	567,8	116	-7,30	4,41	11,71		16/02/2018	
568,8	571,8	EP. PARACAO / ANIMAS	571,8	116	-9,40	4,38	13,78		16/02/2018	
571,8	574,5	ANIMAS	573,7	116	-5,90	4,37	10,27		15/02/2018	
574,5	578,9	EP. ANIMAS / TRAGADERO	574,8	116	-8,20	4,36	12,56		15/02/2018	
578,9	584,0	TRAGADERO	582,3	116	-4,90	4,30	9,20		14/02/2018	



(A) OPERANDO DRAGA A. N.CAB.DE VACA



(B) DRAGA NIÑA DESMOVILIZADA



(C) OPERANDO DRAGA 256-C - CAP.NUÑEZ



(D) DRAGA JAMES ENSOR A LA ORDEN



(E) OPERANDO DRAGA MANZANILLO II



(F) DRAGA VESPUCCI DESMOVILIZADA

NOTAS: Se emite en página web www.sspyv.gov.ar -

(Alturas hidrométricas previstas por PNA)