

PROPUESTA ESTRATÉGICA

ar

La Rioja

Introducción

Este documento presenta diversos territorios de oportunidad, destinos asociados y vectores de inversión privada para el agregado de valor en toda la cadena turística de la **Provincia de La Rioja**. Tiene por objetivo promover la identificación de oportunidades y alentar la realización de inversiones sostenibles y de calidad, que promuevan la accesibilidad, la generación de empleos verdes y una mejora sustancial en la competitividad de los destinos.

El material incluye información de interés para el eventual inversor, dando cuenta de las características geográficas, socioeconómicas y vinculadas al desarrollo turístico que dieron lugar a la identificación de dichos territorios, destinos y vectores de inversión.

El mismo se enmarca en la **Estrategia de Desarrollo Turístico de la Subsecretaría de Turismo de la Nación**, que tiene por objetivo generar destinos y productos crecientemente competitivos, a fin de promover el turismo como actividad estratégica para la generación de empleo de calidad, el desarrollo productivo en economías regionales y el desarrollo económico, social, ambiental e inclusivo de la República Argentina.



Objetivo:
promover la identificación de oportunidades y alentar la realización de inversiones sostenibles y de calidad.


Presentación

La provincia de La Rioja tiene una superficie de 89.680 km² y su capital es la Ciudad de La Rioja. Ubicada en la Región Norte, limita al norte con Catamarca al este con Catamarca y Córdoba, al sur con San Luis, San Juan y Córdoba, al oeste con San Juan y al noroeste con la República de Chile.

La provincia está dividida en 18 departamentos. Las ciudades de La Rioja, Chemical, Chilecito y Aimogasta concentran más del 80% de la población total de la provincia. En el sur, en la zona de los llanos, hay una serie de pequeños centros que organizan su actividad en torno a la ciudad de Chepes. Mientras que, en el norte, en la zona andina, el centro está en Villa Unión.


La provincia comprende diferentes **ecorregiones** con valores ambientales y paisajísticos bien diferenciados que determinan su oferta turística, principalmente vinculada con el turismo de naturaleza.

- **Cordillera de los Andes:** el borde occidental se encuentra dominado por la Cordillera de los Andes, que forma una cadena larga y continua de relieve montañoso y que cuenta con algunos picos que superan los 6.000 msnm.



89.680 km²
Superficie

- **Sierras Pampeanas:** gran parte del borde oriental forma parte de las Sierras Pampeanas, un sistema de montañas, penillanuras y mesetas que atraviesa varias provincias argentinas. El centro cuenta con dos formaciones importantes, la Sierra de Velasco y la Sierra de Famatina. En la ladera este de la Sierra de Velasco se emplaza la capital de la provincia. Al oeste de la Sierra de Velasco se encuentra un amplio valle, el Valle de Famatina o de Antinaco, cuyo centro ocupa la ciudad de Chilecito. En este valle se encuentran, además, los pueblos de Famatina, Campanas, Pituil, Nonogasta, Vichigasta, Anguinán, Sañogasta y Los Sarmientos.
- **Los Llanos:** el sudeste es la zona más baja y allí se encuentra la penillanura llamada Los Llanos de La Rioja y en los límites la depresión del desierto de las Salinas Grandes. El sur presenta un relieve bajo, dominado por la Sierra de los Llanos y otras sierras adyacentes, como las de las Minas y de Malanzán, rodeadas todas de planicies semidesérticas. En dirección al sur, se encuentra la Sierra de Chepes. Entre estas sierras se encuentran pueblos como Chamental, Chepes, Olta, Malanzán y Ulapes.
- **La Costa:** la Sierra de Velasco se bifurca en dos, y forma un valle que es conocido como “La Costa” o “La Costa de Arauco”, donde se encuentran pueblos como Aimogasta, Anillaco y Aminga. En su extremo noroeste, la sierra deja lugar a un estrecho valle, ocupado por una serie de pequeños localidades, la más importante es Salicas.



Actividad turística

La provincia de La Rioja ofrece un conjunto de productos turísticos posicionados a nivel nacional e internacional: el turismo de naturaleza, cultural, rural, arqueológico, gastronómico, del vino, religioso, fiestas populares, entre los más destacados. Además de contar con paisajes excepcionales, posee un sistema de áreas protegidas integrado por parques y reservas nacionales y provinciales.

La Rioja invita a recorrer paisajes imponentes. Cañones, caminos montañosos, lagunas, desiertos y senderos rojizos son los principales atractivos de la provincia que invita a descubrir algunos de los paisajes más deslumbrantes de Argentina, incluyendo parques nacionales y provinciales, Patrimonios de la Humanidad, yacimientos arqueológicos y paleontológicos únicos y la emblemática Ruta 40.

Los destinos turísticos son coincidentes con los principales aglomerados urbanos. Los más importantes son la Ciudad de La Rioja, Villa Unión, Chilecito, Famatina y Chamental, entre otros.

La Ciudad de La Rioja es una de las puertas de entrada a la Ruta de Valles, Quebradas y Yungas, la Ruta de los Desiertos y Volcanes, y a la Ruta de los Altos Andes. Desde aquí se puede arribar a los atractivos naturales más relevantes de la provincia, así como también de la provincia de Catamarca. Como toda capital provincial posee una vasta oferta para el turista y no deja de ser un paso sumamente interesante camino hacia los sitios imperdibles de la provincia. Fundada en 1591 es uno de los centros urbanos más antiguos del país y cuenta con un rico patrimonio histórico y cultural. Los sitios más importantes son: la Plaza 25 de Mayo, rodeada de los edificios históricos más relevantes como la Casa de Gobierno; sus numerosas

iglesias, destacándose el Convento de Santo Domingo y la Catedral; el Paseo Cultural Castro Barros, una construcción de estilo neoclásico que data del año 1884, actual km 0 del turismo y la cultura, aloja una serie de exhibiciones a través de las cuales se puede conocer y experimentar la historia sociocultural de la provincia. En la capital también se destacan varios museos, como el Museo de Arte Sacro, el Museo de la Ciudad o el Museo Folklórico. A escasos kilómetros hay otro sitio histórico: la Estancia Jesuítica El Saladillo del siglo XVII donde se encuentran vestigios arqueológicos. En las afueras se encuentra la Reserva de Los Colorados cuyo atractivo principal es el pequeño paraje y la cueva en la que se ocultó el caudillo Chacho Peñaloza. Por último, la capital es el centro donde convergen distintas expresiones culturales, como ser la Fiesta Nacional de la Chaya o la Fiesta Nacional del Artesano.

La ciudad de Chilecito se encuentra a los pies de la Cordillera de los Andes sobre la Ruta Nacional N°40 y ofrece al visitante una serie de atractivos tanto en la localidad como en los pueblos cercanos. Fundada a principios del siglo XVIII, la minería fue su actividad principal durante muchas décadas, algo que se hace evidente en una de las obras de ingeniería más importantes del país: el Cablecarril La Mejicana, el más largo y extenso del mundo construido a principios del siglo XX con el objetivo de transportar el oro de la mina hacia el pueblo, un museo a cielo abierto que se complementa con el que se encuentra en la ciudad dedicado a esta actividad o con la visita a la Mina El Oro. La historia de esta ciudad también se observa al recorrer sus calles, en la Plazoleta Santa Rita o al visitar algunos museos, como el Museo Molino San Francisco o el Museo Samay Huasi. Vale destacar que desde Chilecito es posible adentrarse en algunos sitios relevantes del Qhapac Ñan, declarado Patrimonio Cultural de la

Humanidad por la UNESCO. A escasos kilómetros hay una serie de pequeños pueblos que pueden ser visitados y que tienen entre sus atractivos históricas capillas, muchas construidas en adobe, como la Capilla de San Nicolás; la Capilla Santa Clara de Asís, en los Sarmientos; o la Capilla San Vicente Ferrer en Nonogasta.

Al norte de Chilecito, por la Ruta Provincial N°78 o la Ruta Nacional N°40, se encuentra Famatina. Con una rica historia que se remonta a los tiempos prehispánicos, los sitios arqueológicos cercanos dan cuenta de esta etapa. Si bien hay muchos que no se pueden visitar porque están en estudio, existen algunos en los que el visitante puede apreciar las culturas pasadas. Estos sitios se encuentran en las localidades cercanas de Campanas y Chañarmuyo, o bien es posible visitar museos que conservan y difunden parte del patrimonio cultural de las comunidades de la zona. Desde Famatina se realiza un circuito que recorre hacia el norte distintos pueblos como Chañarmuyo, Campanas, Angulos, Pituil, entre otros. Sus iglesias históricas y la fe de estos lugares, sus calles pintorescas y su comunidad invita al visitante a sumergirse en un paisaje cultural sumamente enriquecedor. Vale destacar que en esta región se producen vinos, olivos y nueces, entre otros cultivos.

La Rioja ofrece dos rutas gastronómicas: la Ruta del Olivo y la Ruta del Torrontés, que permiten en ambos casos la posibilidad de visitar establecimientos productivos locales. Entre las comidas típicas, se destacan las siguientes: la humita en chala, el api zapallo, locro, empanadas, asado de cabrito, mazamorra, chicharrón, el quesillo o queso de cabra y el charqui.

La provincia no posee una marcada estacionalidad del turismo, sólo se registra un leve aumento durante julio, agosto y septiembre.



OTRAS ACTIVIDADES ECONÓMICAS DE RELEVANCIA EN LA PROVINCIA Y SU VINCULACIÓN CON EL TURISMO

Agricultura

El olivo, principalmente en el departamento de Arauco, se producen aceitunas para conserva, verdes y negras, y otras variedades para la elaboración de aceite. La Rioja es una de las principales productoras de olivos del país. Le sigue en importancia la vid, que se cultiva en Chilecito, Famatina, Vinchina, Sanagasta y Castro Barros. Casi toda la producción -el 90,50%- se destina a la elaboración de vinos, y el resto a la elaboración de pasas.

Hay otras actividades agrícolas destacadas como el nogal, la jojoba, algunas frutas como los naranjos, durazneros, almendros y dátiles y diversas hortalizas. Asimismo, la provincia ha logrado en los últimos años desarrollar la producción vitivinícola y el envasado y conservación de aceitunas y frutos secos.

Actividad manufacturera

Hay diversas fábricas textiles, de plásticos, de productos químicos y farmacéuticos, y de artículos eléctricos. La industria textil riojana es una de las más importantes del país y cuenta con varias hilanderías que abastecen principalmente el mercado interno.

Minería

Ha sido históricamente una de las actividades económicas más importantes de la provincia, en la que se destacan las minas de oro y cobre. En La Rioja hay gran cantidad de rocas de aplicación, así como de minerales metalíferos y no metalíferos.



Olivo

Es la principal actividad agrícola de la provincia, produciendo aceite de oliva y aceitunas de mesa principalmente.



Accesibilidad y conexión para la actividad turística

La provincia de La Rioja se encuentra bien conectada por vías terrestres y aéreas, con aeropuertos con frecuencias aéreas semanales, accesibles a través de carreteras nacionales asfaltadas.



Conectividad aérea

Cuenta con el Aeropuerto Capitán Vicente A. Almonacid, ubicado en la Ciudad de La Rioja, con vuelos regulares a nivel nacional. A su vez, la provincia cuenta con aeródromos en Chilecito y Chemical.



Conectividad terrestre

Posee 1.892 km de rutas nacionales, de las cuales el 100% se encuentran asfaltadas. Por otro lado, cuenta con 5.576 km de rutas provinciales, de las cuales 796 km se encuentran asfaltadas. El estado actualizado de las rutas se puede consultar en el sitio oficial de [Vialidad](#).

Prestan servicios en la provincia 9 empresas de ómnibus de larga distancia.

Pasos internacionales

La provincia comunica la Argentina con Chile por medio del Paso Internacional Pircas Negras, que permite el tránsito desde el Pueblo de Jagüe hacia su vecino chileno Copiapó.





Territorios de OPORTUNIDAD, destinos asociados y vectores de inversión

Destinos y oportunidades de inversión privada

El análisis de las dimensiones geográficas y socioeconómicas vinculadas al desarrollo turístico de los destinos provinciales permite jerarquizar atractivos naturales y culturales que definen áreas turísticas con necesidades prioritarias de inversión privada, definidas como **territorios de oportunidad**¹.

La disponibilidad de esos atractivos, acompañado de accesibilidad, infraestructura y servicios, propician oportunidades de inversión para un conjunto específico de actividades turísticas en los territorios, denominados **vectores de inversión**².

En los territorios de oportunidad de la **provincia de La Rioja** se identifican **destinos asociados**, incipientes y emergentes, con atractivo para viajeros que busquen una combinación entre paisajes imponentes, sabores regionales y conocer el pasado habitado por animales prehistóricos. Los mismos se encuentran localizados sobre las rutas viales de importancia para la provincia: RN 40, RN 60, RN38, RN74 y RN 76, con potencial de crecimiento por la posibilidad de recibir derrame desde destinos como ciudad La Rioja, Chilecito, Villa Unión y Parque Nacional Talampaya y posicionándose como alternativa a los mismos o generando complementariedad con ellos.

Los vectores destacados y preponderantes para oportunidades de inversión privada están vinculados con:

- Alojamientos vinculados a los diversos paisajes y entornos naturales que presenta la provincia y para todo tipo de viajeros como hoteles boutique, de alta gama o estancias rurales vinculadas a actividades productivas como vinos o termas; domos, *lodges* o *glampings* en áreas naturales protegidas; hosterías, hoteles y campings para viajeros que transitan la RN 40, entre otros.
- Agencias de turismo receptivo y servicios de guía para organizar circuitos y excursiones vinculadas a turismo de naturaleza, de aventura, vitivinícola y oferta cultural como la Ruta de los Caudillos y posicionar recorridos emblemáticos de la provincia.
- Establecimientos gastronómicos de comidas típicas de la zona donde resalten los productos regionales y servicios en bodegas o fincas vitivinícolas.
- Servicio turístico de *transfer* con dotación de vehículos doble tracción para potenciar conexión entre destinos y áreas naturales, rentadoras de autos, vehículos 4x4 y *motorhomes* con bidireccionalidad en el flujo.
- Prestadores y prestadoras de servicios vinculados a turismo de naturaleza y turismo activo como turismo aventura, *mountain bike*, cabalgatas, travesías 4x4, entre otras.
- Requerimiento de mayor frecuencia de conectividad aérea, nuevas rutas de cabotaje e internacionales y servicios de vuelos privados para experiencias turísticas.

¹ Los territorios de oportunidad se constituyen a partir de un análisis multivariado y de síntesis articulado con las provincias. Fundado en un análisis cualitativo y cuantitativo de variables del entorno y del sistema turístico, como son la cantidad de habitantes de las comunidades receptoras, servicios básicos de infraestructura urbana y turística, oferta turística, calidad de vida, entre otras.

² Los vectores pueden ser: Actividades (cabalgatas, ciclismo, senderismo, etc.), Agencias de viajes, Gastronomía (alimentos y bebidas, mercados turísticos, restaurantes, bares, etc.), Alojamiento (hostales, hoteles, casas de huéspedes, campings, *glampings*, etc.), Ocio (eventos, espectáculos, museos), Transporte turístico (alquiler de vehículo, transporte interno, transporte informal), y de arribos y despegues (aerolíneas, aeropuertos, cruceros).



Reserva Provincial Laguna Brava

A más de 3.000 metros de altura y por un camino que se abre paso por un paisaje espectacular y colorido, esta reserva provincial, rodeada por algunos de los picos más altos de la Argentina, protege varias lagunas de altura y es una oportunidad ideal para descubrir la magia de los Altos Andes.

La Laguna Brava a 4.230 msnm y la Laguna de Mulas Muertas a 4.000 msnm son las más famosas dentro de la reserva. Se llega por la Ruta Nacional N°76 desde Villa Unión y debido a la altura es obligatorio visitarla con guía habilitado.

Se accede desde Villa Unión y complementa el resto de la oferta turística cercana: Parque Nacional Talampaya, Parque Provincial Ischigualasto y Cuesta de Miranda.

Desde Villa Unión hasta Laguna Brava el visitante puede disfrutar de espectaculares paisajes y conocer sitios arqueológicos y a las comunidades andinas. En Vinchina, un pueblo construido mayormente en adobe, es posible conocer las denominadas Estrellas de Vinchina, unos geoglifos líticos construidos por la Cultura de La Aguada. Al continuar por el camino que se dirige a Laguna Brava se visita la localidad de Jagüé, denominada tradicionalmente como Jagüel. Aquí el visitante puede apreciar la producción local y experimentar el modo de vida de una de las localidades más aisladas de la provincia.

Vinchina



Destino
Incipiente



Población
Hasta
15.000 habitantes



Atractivos dominantes
Natural

A) DATOS BÁSICOS

Es la ciudad cabecera del departamento de Vinchina, en el noroeste de la provincia de La Rioja. Se encuentra en las últimas estribaciones de la Sierra de Famatina. Se destacan las estrellas de Vinchina, la Reserva Laguna Brava y la Cuesta de Troya.

Atractivos naturales

Uno de sus principales atractivos es la Reserva Provincial Laguna Brava, sitio RAMSAR, con una superficie de 4.500 km², creada para proteger comunidades de vicuñas y guanacos. La Laguna Brava tiene aguas hipersalinas y está habitada por flamencos rosados. Desde la laguna hacia el norte se despliegan el Monte Pissi, el Cerro Bonete Chico, el Cerro Bonete Grande, el Cerro Veladero, entre otros, que forman la caldera volcánica en cuyo centro se aloja el cráter Corona del Inca. Por otro lado, se pueden visitar la Quebrada de la Troya, el Bosque Petrificado de la Troya, el Monumento Natural La Pirámide y el Cerro del Toro. En sus faldeos se encuentra "Rincón del Toro", sitio con características de la Cultura de La Aguada y en la cima la "Fortaleza del Cerro del Toro" con vestigios de ocupación Inca.

Atractivos culturales

Se destacan las Estrellas de Vinchina o Diaguitas, unas figuras precolombinas con forma de estrella; los Refugios de Arrieros El Peñón; las Fincas Los Olivos y La Gran China, ruinas de lo que fuera la antigua población de Vinchina.

Ciudades más cercanas

Villa Unión a 69 km y Villa Castello a 35 km.

B) ACCESO

Se accede por la Ruta Nacional N°76, está pavimentada por 22 km, el tramo que va hacia La Quebrada de Troya es de ripio. Se recomienda vehículo 4x4 por la condición de los caminos. El Paso Internacional Pircas Negras está a 190 km de Vinchina. El aeropuerto más cercano es el Aeropuerto Capitán Vicente Almandos Almonacid de la Ciudad de La Rioja, a 344 km. Con respecto al transporte terrestre hay empresas de ómnibus que conectan Vinchina con La Rioja y Villa Unión.

C) ALOJAMIENTO

Posee siete establecimientos habilitados, entre hoteles, hosterías y posadas.

D) GASTRONOMÍA

Tiene cuatro establecimientos habilitados.



E) INFORMACIÓN

Cuenta con una agencia de viajes y con una oficina de información turística.

F) SERVICIOS COMPLEMENTARIOS

Cuenta con servicio de internet, una estación de servicio, cajeros automáticos y un hospital.

G) VECTORES DE INVERSIÓN

Vector	Descripción
 Alojamiento	Hoteles boutique, pequeñas hosterías, campings y <i>glampings</i>
 Gastronomía	Establecimientos con oferta de platos típicos, donde resalten los productos regionales
 Agencias de viajes	Agencia de viajes receptiva





Parque Nacional Talampaya

(Declarado Patrimonio Cultural de la Humanidad por la UNESCO)

Este cañadón con paredones rojizos de más de 100 m de altura y formaciones rocosas producto de la erosión integra la lista de Patrimonio Cultural de la Humanidad de la UNESCO. Los restos fósiles encontrados tienen importancia por pertenecer al período triásico, y en el “Sendero del Triásico” hay recreaciones de dinosaurios.

Se realizan salidas con guías en vehículos, bicicletas o a pie, por los principales atractivos: los Petroglifos, el Jardín Botánico, La Catedral Gótica y El Monje, el Cañón de Shimpa y Los Balcones. Más alejados, se encuentran los circuitos al Cañón Arco Iris y la Ciudad Perdida.

Este parque no se recorre por cuenta propia, cuenta con dos accesos con área de servicios, desde donde parten las excursiones. Villa Unión ofrece alojamiento y otros servicios.



Cuesta de Miranda

Un tramo escénico de la mítica Ruta Nacional N°40 y una de las cuestas más hermosas de la Argentina. Entre Villa Unión y Chilecito, el camino asciende por un caracol totalmente asfaltado hasta los 2.000 msnm y ofrece vistas increíbles que, a veces, se completan con el sobrevuelo de cóndores.

El río Miranda acompaña a la ruta por el fondo de un valle donde contrasta el verde de arbustos y cardones con el rojo del suelo. Es posible adentrarse en sendas y quebradas con excursiones de senderismo y escalada.

Villa Unión y Chilecito ofrecen una amplia variedad de servicios.

Villa Unión

→ **Destino**
Emergente

→ **Población**
Hasta
15.000 habitantes

→ **Atractivos dominantes**
Natural

A) DATOS BÁSICOS

Es la ciudad cabecera del departamento Coronel Felipe Varela. Se ubica en el valle del río Bermejo y forma parte del circuito de bodegas de la Ruta del Vino. A su vez, es una de las puertas de acceso para la Laguna Brava así como para el Parque Nacional Talampaya. Por otro lado, desde Villa Unión es posible acceder a la Cuesta de Miranda y al Vallecito Encantado.

Atractivos naturales

El principal atractivo turístico está representado por el Parque Nacional Talampaya, ubicado a 60 km de Villa Unión, que alberga una amplia gama de antepasados de mamíferos, así como vestigios de dinosaurios y plantas, que ilustran la evolución de los vertebrados y las características de los paleoambientes del período Triásico. Junto a Ischigualasto conforman el conjunto continental de fósiles más completo del mundo. En el año 2000 fue declarado Patrimonio Cultural de la Humanidad por la UNESCO. Por otro lado, se puede visitar la Reserva Municipal Banda Florida, área protegida donde se puede recorrer el Cañón del Triásico. También es un atractivo natural el Cañón de Anchumbil que se caracteriza por sus gigantes e imponentes formaciones rocosas de color rojizo pertenecientes al periodo Triásico.

Atractivos culturales

Se pueden encontrar petroglifos en el Parque Nacional Talampaya y en el Cerro del Toro. También se destaca el arte rupestre del Cañón de Anchumbil y restos del Tambo Inca en la Reserva Natural Laguna Brava. Villa Unión pertenece al Camino del Vino de La

Rioja, con un área de cultivo que supera las 400 ha y la predominancia de la variedad Torrontés Riojano. Entre sus eventos locales se puede mencionar el Festival Nacional del Peón Viñador.

Ciudades más cercanas

Guandacol a 45 km, Vinchina a 69 km y Nonogasta a 94 km.

B) ACCESO

Se accede por la Ruta Nacional N°40 y la Ruta Nacional N°76, ambas pavimentadas. A 264 km de Villa Unión se encuentra el Paso Internacional Pircas Negras. Los aeropuertos más cercanos son el Aeropuerto Capitán Vicente Almandos Almonacid de la Ciudad de La Rioja, a 279 km, y el Aeropuerto Internacional Domingo Faustino Sarmiento de la Ciudad de San Juan, a 313 km.

C) ALOJAMIENTO

Posee cincuenta y tres establecimientos habilitados, entre hoteles, *hostels*, campings, cabañas y posadas.

D) GASTRONOMÍA

Tiene veintiseis establecimientos habilitados.


E) INFORMACIÓN

Cuenta con diez agencias de viajes y tres oficinas de información turística.

F) SERVICIOS COMPLEMENTARIOS

Tiene servicio de internet, dos estaciones de servicio, cajeros automáticos y establecimientos de salud.

G) VECTORES DE INVERSIÓN

Vector	Descripción
 Alojamiento	Campings y <i>glampings</i>
 Gastronomía	Establecimientos con oferta de platos típicos, donde resalten los productos regionales
 Agencias de viajes	Agencia de viajes receptiva
 Actividades	Turismo del vino, turismo rural, turismo de naturaleza y turismo activo (<i>mountain bike, trekking</i>)



Chilecito



Destino
Emergente



Población
Entre 15.000
y 100.000 habitantes



**Atractivos
dominantes**
Natural y cultural

A) DATOS BÁSICOS

Es una localidad de la provincia de La Rioja, cabecera del departamento homónimo. Se encuentra situada en el Valle Antinaco-Los Colorados, entre los cordones de la Sierra de Velasco al este y la Sierra de Famatina al oeste. Desde Chilecito, por sobre la Ruta Nacional N°40, se atraviesa por una serie de montañas de color rojizo en un paisaje que se denomina la Cuesta de Miranda.

Atractivos naturales

Se destaca el Cerro General Belgrano conocido como Nevado de Famatina y también como La Mejicana, por la mina de oro de ese nombre. Con una altitud de 6097 metros es la cumbre extra andina más elevada de América. La Cuesta de Miranda es un tramo sinuoso de la Ruta Nacional N°40, famoso por su dificultad y por ser un angosto camino de cornisa que atraviesa el paso entre la Sierra de Sañogasta y la Sierra de Famatina, que sigue el ancestral Camino del Inca.

Atractivos culturales

El Cablecarril La Mejicana, declarado Monumento Histórico Nacional, operó entre los años 1904 y 1929 y unió la mina de oro La Mejicana con la punta de rieles del ferrocarril en Chilecito y la fundición en Santa Florentina. Por otro lado, se pueden visitar la Casa Museo de Joaquín V. González; el Museo Molino de San Francisco, que data del siglo XVIII; el Museo Samay Huasi, y el Museo Nocenta Pisetta. En Chilecito, además, se destaca la Tambería del Inca, Monumento Histórico Nacional, edificado durante el período de dominación incaica en la zona (1470-1536). En Perfil del Inca,

ubicado en la Quebrada de Paluqui, hay petroglifos de antiguas culturas y formó parte del Camino Real. La región que circunda a Chilecito es célebre por su producción de vinos, introducidos por los jesuitas hacia 1633. Es el departamento riojano con mayor producción de viñedos. También está incluido dentro de la Ruta del Olivo y cuenta con un circuito de Capillas Coloniales que son Monumento Histórico Nacional.

Ciudades más cercanas

Nonogasta a 17 km, Villa Unión a 111 km, Famatina a 33 km y la Ciudad de La Rioja a 200 km.

B) ACCESO

Se accede por la Ruta Nacional N°40, la Ruta Provincial N°76 y la Ruta Provincial N°14, pavimentadas; y por la Ruta Provincial N°15 que cuenta con una parte de pavimento y otra de ripio. El aeropuerto más cercano es el Aeropuerto Capitán Vicente Almandos Almonacid de la Ciudad de La Rioja, a 200 km; la localidad tiene el Aeropuerto Brigadier Mayor Juan Facundo Quiroga que no opera vuelos regulares.

C) ALOJAMIENTO

Posee sesenta y cinco establecimientos habilitados, entre hoteles, campings, cabañas, hospedajes y posadas.

D) GASTRONOMÍA

Tiene cincuenta establecimientos habilitados.



E) INFORMACIÓN

Cuenta con nueve agencias de viajes habilitadas y tres oficinas de información turística.

F) SERVICIOS

Cuenta con servicio de internet, estaciones de servicio, cajeros automáticos y establecimientos de salud.

G) VECTORES DE INVERSIÓN

Vector	Descripción
 Alojamiento	Establecimientos rurales, hospedajes vinculados a la actividad vitivinícola y <i>hostels</i>
 Conectividad aérea	Servicios de vuelos comerciales
 Agencias de viajes	Agencia de viajes receptiva
 Actividades	Turismo de naturaleza, turismo activo (<i>trekking</i> , <i>cabalgatas</i> , <i>mountain bike</i> , <i>parapente</i>) y turismo del vino



Famatina



Destino
Emergente



Población
Hasta
15.000 habitantes



Atractivos dominantes
Natural

A) DATOS BÁSICOS

Es una localidad riojana cabecera del departamento homónimo. Se encuentra en el centro-norte de la provincia de La Rioja y se caracteriza por su actividad agrícola, por la minería y por el turismo.

Atractivos naturales

Se destaca la Sierra del Famatina, que corre en sentido desde la Cuesta de Miranda hasta el límite interprovincial entre Catamarca y La Rioja, cerca de Tinogasta. Es la sierra de mayor altura del mundo, superando los 6.200 msnm. Forma parte de las Sierras Pampeanas y sus rocas datan del Paleozoico, hace 500 millones de años. El río Amarillo tiene aguas ácidas, y arrastra sulfatos ferrosos disueltos además de metales como plomo, zinc y cobre. El Pesebre son rocas de colores contrastantes sobre la falda de la quebrada. Resultan de la oxidación de metales presentes en las rocas, hay varias formas: Los Penitentes, La Lobería, El Castillo. También se pueden visitar El Cañón y Mina Ocre.

Atractivos culturales

Se destacan la Iglesia San Pedro de Famatina, de estilo neoclásico, que data de 1875, y las Ruinas de Capayán, antiguo establecimiento minero del siglo XVIII.

Ciudades más cercanas

Chilecito a 32 km, la Ciudad de La Rioja a 22 km y Nonogasta a 48 km.

B) ACCESO

Se accede por la Ruta Nacional N°78 que está pavimentada. El aeropuerto más cercano es el Aeropuerto Capitán Vicente Almandos Almonacid de la ciudad de La Rioja, a 233 km.

C) ALOJAMIENTO

Posee 8 establecimientos habilitados, entre hoteles, *hostels*, *hosterías* y posadas.

D) GASTRONOMÍA

Tiene 5 establecimientos habilitados.

E) INFORMACIÓN

Hay una agencia de viajes habilitada, cuenta con servicio de guías y una oficina de información turística.

F) SERVICIOS

Tiene servicio de internet, estaciones de servicio, cajero automático y establecimientos de salud.

G) VECTORES DE INVERSIÓN

Vector	Descripción
 Alojamiento	Hotel o apart hotel y establecimientos rurales
 Gastronomía	Establecimientos con oferta de platos típicos, donde resalten los productos regionales
 Actividades	Pesca deportiva, turismo de naturaleza, turismo activo (escalada, <i>rappel</i> , cabalgatas, <i>mountain bike</i>) y turismo del vino
 Agencias de viajes	Agencia de viajes receptiva





Reserva Provincial Los Colorados

Reconocida por sus formaciones rocosas de color rojizo, Los Colorados se asocian al Parque Nacional Talampaya. En el área se realizaron importantes hallazgos arqueológicos y paleontológicos y también se encuentra la Cueva del Chacho, sitio donde se refugiaba el caudillo Ángel Vicente Peñaloza en sus desplazamientos por la región.

En el ingreso del parque se encuentra un centro de servicios, donde es obligatoria la contratación de un guía para recorrer el parque. También hay varias opciones para realizar *trekking* y cabalgatas.

Chamical

→ **Destino**
Incipiente

→ **Población**
Hasta
15.000 habitantes

→ **Atractivos dominantes**
Natural

A) DATOS BÁSICOS

Es la ciudad cabecera del departamento homónimo. Conocida como la Capital Provincial del Tango. Forma parte de la Ruta de los Caudillos y se encuentra cerca del Lago Sal La Antigua. En sus establecimientos rurales se producen uvas y vinos regionales.

Atractivos naturales

Se destacan las Salinas La Antigua y las Salinas Grandes, el salar más grande de Argentina. Comparten su extensión las provincias de Córdoba, La Rioja, Catamarca y Santiago del Estero. En la Quebrada de Aguadita hay balnearios naturales, como La Olla, varias vertientes y saltos de agua. A su vez se pueden practicar pesca y deportes náuticos en el Dique La Aguadita.

Atractivos culturales

Hay establecimientos rurales donde se producen uvas, quesillos y vinos regionales. También se destaca la producción de objetos hechos con plata y tejidos con técnicas ancestrales. Se puede visitar la Capilla Santa Lucía que es Monumento Histórico Nacional.

Ciudades más cercanas

Punta de los Llanos a 34 km, Olta a 32 km, Castro Barros a 63 km y Ciudad de La Rioja a 141 km.

B) ACCESO

Se accede por la Ruta Nacional N°38 y la Ruta Nacional N°79, ambas pavimentadas, y por la Ruta Provincial N°25, de ripio. El aeropuerto más cercano es el Aeropuerto Capitán Vicente Almandos Almonacid de la Ciudad de La Rioja, a 141 km; en la localidad se encuentra el Aeropuerto Gobernador Gordillo, pero no tiene vuelos regulares.

C) ALOJAMIENTO

Posee ocho establecimientos habilitados, entre hoteles, cabañas, hospedajes y residencias.

D) GASTRONOMÍA

Tiene diecinueve establecimientos habilitados.

E) INFORMACIÓN

Cuenta con una agencia de viajes, servicio de guías y dos oficinas de información turística.

F) SERVICIOS COMPLEMENTARIOS

Posee internet, cajeros automáticos, establecimientos de salud y estaciones de servicio.

G) VECTORES DE INVERSIÓN

Vector	Descripción
 Alojamiento	Campings, <i>hostels</i> , establecimientos rurales y hotelería de alta gama.
 Gastronomía	Establecimientos con oferta de platos típicos, donde resalten los productos regionales
 Agencias de viajes	Agencia de viajes receptiva
 Actividades	Turismo de naturaleza, turismo activo (<i>trekking</i> , cabalgatas, actividades náuticas, senderismo), pesca deportiva y turismo del vino
 Transporte	Servicios para vuelos recreativos y/o <i>charters</i>



Patquía

→ **Destino**
Incipiente

→ **Población**
Hasta
15.000 habitantes

→ **Atractivos dominantes**
Natural

A) DATOS BÁSICOS

Es la localidad cabecera del departamento Independencia. Económicamente se destaca el cultivo de los dátiles. Turísticamente forma parte de la Ruta de los Caudillos. Cerca de la localidad se ubican la Reserva Provincial Los Colorados, el Parque Provincial El Chiflón y la Sierra de Paganzo.

Atractivos naturales

Se puede visitar la Reserva Provincial de Usos Múltiples Los Colorados que protege el patrimonio arqueológico y cultural existente en la zona. La formación Los Colorados tiene gran importancia paleontológica, se han identificado fósiles de varios tetrápodos, incluso algunos de mediano a gran tamaño. Por otro lado, se encuentra el Parque Provincial El Chiflón, que preserva recursos paisajísticos, geológicos y culturales. El recorrido por el parque se desarrolla a lo largo de tres circuitos. La Sierra de Paganzo es la continuación de la Sierra de Famatina hacia el sur y conserva su cubierta de areniscas de color ocre, gris y rojo.

Atractivos culturales

La Ruta de los Caudillos comienza en el departamento Independencia, cuya cabecera es Patquía, y comprende también los departamentos de Facundo Quiroga, Rosario Vera Peñaloza, Ángel Vicente Peñaloza, Chamental, General Belgrano, General Ocampo y General San Martín.

Ciudades más cercanas

La Rioja a 75 km, Punta de los Llanos a 36 km y Chamental a 70 km.

B) ACCESO

Se accede por la Ruta Nacional N°74, la Ruta Nacional N°38, la Ruta Nacional N°150 y la Ruta Provincial N°27, todas pavimentadas. El aeropuerto más cercano es el Aeropuerto Capitán Vicente Almonacid de la Ciudad de La Rioja, a 75 km.

C) ALOJAMIENTO

Posee cuatro establecimientos habilitados, entre hoteles y cabañas.

D) GASTRONOMÍA

Tiene seis establecimientos habilitados.




E) INFORMACIÓN

No tiene agencia de viajes, cuenta con servicio de guías y tiene una oficina de información turística.

F) SERVICIOS COMPLEMENTARIOS

Cuenta con servicio de internet, una estación de servicio y un cajero automático. A su vez, está el Hospital de Patquía.

G) VECTORES DE INVERSIÓN

Vector	Descripción
 Alojamiento	Hospedajes, camping y <i>hostels</i>
 Gastronomía	Establecimientos con oferta de platos típicos, donde resalten los productos regionales
 Agencias de viajes	Agencia de viajes receptiva





La Ruta de los Caudillos Riojanos

En el sureste de la Ciudad de La Rioja, en los llamados Llanos Riojanos, se encuentra una serie de sitios históricos que recuerdan a los caudillos riojanos Facundo Quiroga y Chacho Peñaloza. Este recorrido se realiza por la Ruta Provincial N°29 y la Ruta Nacional N°79. En Malanzán, Huaja, Anajuancio y San Antonio se puede conocer la casa natal del General Ángel Peñaloza, la finca de la familia Quiroga o la casa natal de Facundo Quiroga. Un recorrido histórico que se experimenta y comprende mejor en su sitio, entrelazado con el paisaje natural de la región.

Guandacol

→ **Destino**
Incipiente

→ **Población**
Hasta
15.000 habitantes

→ **Atractivos dominantes**
Natural y cultural

A) DATOS BÁSICOS

Pertenece al departamento Coronel Felipe Varela, muy cerca de la frontera con San Juan. Se encuentra por sobre el río La Troya. Desde esta localidad se pueden visitar el Valle Encantado y la Quebrada del Alazán.

Atractivos naturales

Uno de sus atractivos es el Vallecito Encantado en donde la erosión de la lluvia y el viento ha creado extrañas formas en las rocas como la Copa del Mundo, el Sombrero de Mexicano, el Barquito, el Lagarto, la Copa Rota, el Perfil de la Momia y el Paisaje Lunar. También se pueden visitar la Quebrada del Arroyo de las Flechas, la Quebrada el Alazán y las Dunas del Cura Shimpa.

Atractivos culturales

Se destacan las Ruinas de la Casa de Felipe Varela, militar que lideró el último movimiento federal contra el gobierno nacional en Buenos Aires. También se puede visitar la Tambería del Inka de Guandacol, sitio arqueológico que abarca unas 40 hectáreas y comprende grandes recintos de forma cuadrangular, con paredes de barro, siguiendo el estilo regional. Tiene algunas construcciones de pared de adobe sobre cimientos de roca, con patrón incaico. Estuvo ocupado durante el período agroalfarero tardío de la Cultura Sanagasta y luego por los incas.

Ciudades más cercanas

Villa Unión a 45 km y Nonogasta a 133 km.

B) ACCESO

Se accede por la Ruta Nacional N°40 que se encuentra pavimentada. Los aeropuertos más cercanos son el Aeropuerto Capitán Vicente Almandos Almonacid de la Ciudad de La Rioja, a 318 km, y el Aeropuerto Internacional Domingo Faustino Sarmiento de la Ciudad de San Juan, a 275 km.

C) ALOJAMIENTO

Posee seis establecimientos habilitados entre hoteles, *hostels*, cabañas y hospedajes.

D) GASTRONOMÍA

Tiene un establecimiento habilitado.






E) INFORMACIÓN

No existen agencias de viajes, pero cuenta con una oficina de información turística.

F) SERVICIOS

Tiene servicio de internet, cuenta con una estación de servicio y con un hospital. No hay cajero automático.

G) VECTORES DE INVERSIÓN

Vector	Descripción
 Alojamiento	Establecimientos rurales, campings, hosterías y pequeños hoteles
 Gastronomía	Establecimientos con oferta de platos típicos, donde resalten los productos regionales
 Agencias de viajes	Agencia de viajes receptiva
 Otros	Servicios sobre la Ruta Nacional N°40 (cajeros automáticos y comercios en general)
 Actividades	Turismo de naturaleza y turismo activo (cabalgatas, <i>trekking</i> y cuatriciclos)



Olta



Destino
Incipiente



Población
Hasta
15.000 habitantes



Atractivos dominantes
Natural

A) DATOS BÁSICOS

Se ubica en el departamento General Belgrano. Se encuentra en las nacientes de la Sierra de los Llanos. Se la llama el "Jardín de los Llanos Riojanos". Por otro lado, forma parte de la Ruta de los Caudillos.

Atractivos naturales

Ubicadas sobre las serranías de Luján, existen una sucesión de profundas y hermosas quebradas "Del Chorro, Del Viento y Del Shinqui". Desde este último lugar se tiene una vista panorámica del dique, además de observarse la flora y fauna autóctona con presencia de yungas y bosques de quebracho colorado. Las Torrecitas son formaciones de areniscas talladas tanto por la acción eólica como pluvial, destacándose "La Cobra", "El León" y "El Niño Monje". Se encuentran también especies petrificadas que datan de un yacimiento fósil, de 42 hectáreas de bosque. En el Dique de Olta se practican deportes náuticos, pesca deportiva y triatlón.

Atractivos culturales

Se destaca el Monumento del Caminito, que comprende un sendero rural que desemboca en Olta y que fuera inmortalizado por Gabino Coria Peñalosa en la letra del tango "Caminito". La senda recorre la quebrada hacia el este de Olta y bordea el Cerro de La Cruz, y se llega luego de recorrer un kilómetro a un gran espacio abierto conocido como El Chorro, un canal de agua que desciende allí con brusca inclinación. En Julio se celebra el Festival del Cabrito. También, se festeja el Festival Provincial de la Laja, en Loma Blanca, poblado que está pegado a Olta.

Ciudades más cercanas

Chamical a 32 km, Patquía a 100 km y la Ciudad de La Rioja a 172 km.

B) ACCESO

Se accede por la Ruta Nacional N°79 y la Ruta Provincial N°28, ambas pavimentadas. El aeropuerto más cercano es el Aeropuerto Capitán Vicente Almandos Almonacid de la Ciudad de La Rioja, a 172 km.

C) ALOJAMIENTO

Posee diez establecimientos habilitados, entre hoteles, cabañas, hospedajes y posadas.

D) GASTRONOMÍA

Tiene doce establecimientos habilitados.






E) INFORMACIÓN

Cuenta con una agencia de viajes, con servicios de guías y con dos oficinas de información turística.

F) SERVICIOS

Posee servicio de internet, estaciones de servicio, cajeros automáticos y establecimientos de salud.

G) VECTORES DE INVERSIÓN

Vector	Descripción
 Alojamiento	Aparcamiento y servicios para <i>motorhomes</i>
 Gastronomía	Establecimientos con oferta de platos típicos, donde resalten los productos regionales
 Actividades	Turismo de naturaleza (<i>trekking</i> , kayak) y pesca deportiva
 Agencias de viajes	Agencia de viajes receptiva
 Transporte	Servicio de <i>transfer</i> para conexión entre destinos de la zona, servicio para traslados privados y rentadoras de autos, vehículos 4x4 y <i>motorhomes</i> con bidireccionalidad en el flujo



Tama

→ **Destino**
Incipiente

→ **Población**
Hasta
15.000 habitantes

→ **Atractivos dominantes**
Natural y cultural

A) DATOS BÁSICOS

Es la localidad cabecera del departamento General Ángel V. Peña-loza. Está ubicada dentro de la llamada zona de Los Llanos, en el sureste de la provincia. Forma parte de la Ruta de los Caudillos. Asimismo, está muy cerca de la Reserva Natural Quebrada del Cóndor.

Atractivos naturales

Se puede visitar la Reserva Natural Quebrada del Cóndor donde se realiza avistaje de aves, *trekking* y caminatas. El Mirador de los Cóndores se ubica a 1.800 msnm.

Atractivos culturales

Se destaca el Museo Histórico Federal, con la presencia del espíritu luchador de los caudillos; y la Iglesia Nuestra Señora del Rosario de Tama, que data de mediados del siglo XVIII.

Ciudades más cercanas

Punta de los Llanos a 42 km, Chamental a 76 km, Patquía a 78 km y la Ciudad de La Rioja a 149 km.

B) ACCESO

Se accede por la Ruta Provincial N°30 y la Ruta Provincial N°29, ambas pavimentadas. El aeropuerto más cercano es el Aeropuerto Capitán Vicente Almandos Almonacid de la Ciudad de La Rioja, a 149 km.

C) ALOJAMIENTO

Posee 2 establecimientos habilitados, entre hospedajes y posadas.

D) GASTRONOMÍA

Tiene cuatro establecimientos habilitados.

E) INFORMACIÓN

No cuenta con agencias de viajes, ni servicio de guías, pero sí con dos oficinas de información turística.

F) SERVICIOS COMPLEMENTARIOS

Tiene servicio de internet, estación de servicio, cajero automático y establecimientos de salud.

G) VECTORES DE INVERSIÓN

Vector	Descripción
 Alojamiento	Hoteles de distintas categorías
 Gastronomía	Establecimientos con oferta de platos típicos, donde resalten los productos regionales
 Transporte	Servicio de <i>transfer</i> turístico para conexión entre destinos de la zona y rentadoras de autos, vehículos 4x4 y <i>motorhomes</i> con bidireccionalidad en el flujo
 Agencias de viajes	Agencia de viajes receptiva

Malanzán

→ **Destino**
Incipiente

→ **Población**
Hasta
15.000 habitantes

→ **Atractivos dominantes**
Natural y cultural

A) DATOS BÁSICOS

Es la localidad cabecera del departamento General Juan Facundo Quiroga. Se caracteriza por la actividad agrícola y el turismo. Es parte de la Ruta de Los Caudillos y está el solar en el que vivió Facundo Quiroga, y se encuentra cerca de la Reserva Natural Guasamayo.

Atractivos naturales

La Reserva Natural Provincial Guasamayo se extiende en un área de 9.000 ha sobre la quebrada homónima, entre las localidades de Malanzán y Solca. Existe variedad de pequeñas aves tales como el rey del bosque o la reina mora y otras terrestres como chuñas o perdices. En la reserva es posible encontrar pecaríes, zorros grises, vizcachas y algunos pumas. Ocasionalmente puede observarse el vuelo de los cóndores. También se destaca el Cerro El Elefante, conformado de granito rosado, su nombre deriva del parecido con este animal.

Atractivos culturales

Se encuentra en el corazón de la Ruta de los Caudillos. Se puede visitar el Museo Runa Huasi que exhibe más de 1.000 piezas arqueológicas de la Cultura Olongasta, además de valiosas piezas paleontológicas y minerales. En Huaja se puede visitar la Casa natal de Ángel Vicente "Chacho" Peñaloza. Entre sus eventos locales se destacan la Semana de Facundo Quiroga y la Fiesta del "Divino Niño".

Ciudades más cercanas

Tama a 52 km, Chepes a 79 km, El Portezuelo a 10 km y Chamental a 116 km.

B) ACCESO

Se accede por la Ruta Provincial N°29 y la Ruta Provincial N°30, ambas de ripio. El aeropuerto más cercano es el Aeropuerto Capitán Vicente Almandos Almonacid de la Ciudad de La Rioja, a 188 km.

C) ALOJAMIENTO

Posee seis establecimientos habilitados, entre cabañas y posadas.

D) GASTRONOMÍA

Tiene cuatro establecimientos habilitados.




E) INFORMACIÓN

No cuenta con agencias de viajes, cuenta con servicios de guías y con una oficina de información turística.

F) SERVICIOS

Tiene servicio de internet, cajero automático y establecimiento de salud, pero no cuenta con una estación de servicio.

G) VECTORES DE INVERSIÓN

Vector	Descripción
 Alojamiento	Hoteles de distintas categorías
 Gastronomía	Establecimientos con oferta de platos típicos, donde resalten los productos regionales
 Agencias de viajes	Agencia de viajes receptiva



Chepes



Destino
Incipiente



Población
Hasta
15.000 habitantes



Atractivos dominantes
Cultural

A) DATOS BÁSICOS

Es una localidad del departamento Rosario Vera Peñaloza. La localidad se ubica en la región de los Llanos Sur de La Rioja y forma parte de la Ruta de los Caudillos. Desde esta ciudad se puede visitar el pueblo de San Antonio a 38 km de distancia, lugar donde se encuentra la Casa de Juan Facundo Quiroga. También está cerca de Chepes el Lago Salina de Mascasin.

Chepes constituye un nudo carretero entre La Rioja y las provincias limítrofes de Córdoba, San Luis y San Juan. Es un centro ganadero, leñero y comercial muy importante en la zona.

Atractivos naturales

Se destacan la Sierra de Argañaraz y la Quebrada del Tigre, donde se pueden observar cóndores, realizar caminatas, contemplar la flora y fauna, además de visitar una auténtica vivienda rural, construida en adobe y quincha.

Atractivos culturales

Se puede visitar la Casa de Quiroga que resguarda en su interior el mobiliario que sirviera al caudillo. Pueden apreciarse allí la cama, el escritorio y los sillones de Quiroga, entre otros tantos muebles y objetos. También se puede recorrer el Museo de los Caudillos que exhibe utensilios de las culturas preincaicas, herramientas del pueblo olongasta, armas de fuego utilizadas en la lucha entre unitarios y federales, uniformes, vestimenta y objetos personales del Chacho Peñaloza y de Facundo Quiroga, obras pictóricas y numerosas artesanías. Por último, se destaca la Antigua Iglesia colonial, actual-

mente remodelada, donde se refugiaban los caudillos riojanos y que cuenta con un museo histórico.

Ciudades más cercanas

Chamical a 145 km, Olta a 115 km, El Portezuelo 68 km y la Ciudad de La Rioja está a 240 km.

B) ACCESO

Se accede por la Ruta Nacional N°141, pavimentada, y la Ruta Provincial N°29, de ripio. El aeropuerto más cercano es el Aeropuerto Capitán Vicente Almandos Almonacid de la Ciudad de La Rioja, a 240 km.

C) ALOJAMIENTO

Posee doce establecimientos habilitados, entre hoteles y hospedajes.

D) GASTRONOMÍA

Tiene diecinueve establecimientos habilitados.




E) INFORMACIÓN

No hay agencias de viajes, ni servicios de guía, cuenta con una oficina de información turística.

F) SERVICIOS COMPLEMENTARIOS

Cuenta con servicio de internet, estaciones de servicio, cajeros automáticos y establecimientos de salud.

G) VECTORES DE INVERSIÓN

Vector	Descripción
 Alojamiento	Aparcamiento y servicios para <i>motorhomes</i>
 Gastronomía	Establecimientos con oferta de platos típicos, donde resalten los productos regionales
 Agencias de viajes	Agencia de viajes receptiva





Circuito productivo de La Rioja

Desde la Ciudad de La Rioja se puede recorrer una de las regiones agrícolas más importantes de la provincia y del país. Por la Ruta Nacional N°74 se atraviesan las localidades de Vichigasta, Nogasta, Malligasta, Chilecito, Famatina, entre otras, para terminar en San Blas de los Sauces. Entre un paisaje natural que se combina con características culturales propias de la región, el visitante podrá conocer las producciones de nogales, olivos, viñedos y otros frutos. Es posible adentrarse en el proceso productivo hasta la degustación de los productos finales que son de excelente calidad. Durante este trayecto la visita a los pueblos y ciudades permite apreciar la historia y cultura de estos valles.

Anillaco



Destino
Incipiente



Población
Hasta
15.000 habitantes



Atractivos dominantes
Natural y cultural

A) DATOS BÁSICOS

Es una localidad del norte de la provincia, situada en el departamento de Castro Barros. Sus principales actividades económicas son: el cultivo de vid, olivo y frutales. Tiene industria vitivinícola e industria textil.

Atractivos naturales

Se destaca el Parque Natural Provincial “Vientos del Señor” que se encuentra ubicado en el barrial de Arauco y posee una superficie de 1.660 hectáreas de suelo arcilloso donde se practica carrovelismo y *kitebuggy*.

Atractivos culturales

Se puede visitar la Iglesia de San Antonio que cuenta con dos ángeles ubicados detrás del altar, creación del artista uruguayo Carlos Páez Vilaró. Por otro lado, a 25 km se puede recorrer el Castillo de Dionisio Aizcorbe, perteneciente a un escritor, filósofo y fotógrafo aficionado, Don Dionisio que construyó acá su castillo. Todas las paredes externas de la casa de Dionisio están cubiertas por diferentes esculturas, y una de las fachadas tiene tallada una serie de dibujos con forma de máscaras de color rojo, negro y blanco con reminiscencias africanas.

Ciudades más cercanas

Aimogasta a 30 km, Ciudad de La Rioja a 92 km y San Fernando del Valle de Catamarca a 196 km.

B) ACCESO

Se accede por la Ruta Nacional N°75 y la Ruta Provincial N°7, ambas están pavimentadas. El aeropuerto más cercano es el Aeropuerto Capitán Vicente Almandos Almonacid de la ciudad de La Rioja, a 111 km; la localidad cuenta con una pista de aterrizaje que se utiliza para vuelos privados.

C) ALOJAMIENTO

Posee diez establecimientos habilitados, entre hosterías y posadas.

D) GASTRONOMÍA

Tiene doce establecimientos habilitados.




E) INFORMACIÓN

No hay agencias de viajes. Cuenta con una oficina de información turística.

F) SERVICIOS COMPLEMENTARIOS

Cuenta con servicio de internet, estación de servicio, cajeros automáticos y establecimientos de salud.

G) VECTORES DE INVERSIÓN

Vector	Descripción
 Alojamiento	Establecimientos rurales y hospedajes vinculados a los olivos y la vid
 Gastronomía	Establecimientos con oferta de platos típicos, donde resalten los productos regionales
 Agencias de viajes	Agencias de viajes receptoras



Aimogasta

→ **Destino**
Incipiente

→ **Población**
Hasta
15.000 habitantes

→ **Atractivos dominantes**
Natural y cultural

A) DATOS BÁSICOS

Es la localidad cabecera del departamento Arauco. Es un centro olivícola y cuenta con el olivo más antiguo del país, un ejemplar del siglo XVII. Desde Aimogasta se pueden visitar el Bañado de los Pantanos que son plantaciones de jojoba, y las termas de Villa Mazán. Muy cerca de la ciudad se encuentra la Sierra de Velasco y a 62 km las ruinas de Hualco.

Atractivos naturales

La Sierra de Velasco separa los llanos de La Rioja del Valle de Chilecito y resguarda en su extensión yacimientos arqueológicos ricos en alfarería indígena. El Bañado de los Pantanos es un enorme anfiteatro rodeado de montañas sobre la margen izquierda del río Colorado. Las Termas de Santa Teresita tienen aguas mesotermales de baja mineralización, lo que les confiere características relajantes y desensibilizantes. También se pueden recorrer la Quebrada de Mazán y la Quebrada de Hualco, declarada Reserva Cultural y Natural para proteger un complejo de sitios arqueológicos compuesto por unos 150 recintos ubicados principalmente en las laderas y la parte superior de la Quebrada de Hualco.

Atractivos culturales

El principal atractivo es el Sitio Arqueológico de Hualco, también conocido como Pucará de Hualco, que se trata de un sitio arqueológico de ocupación humana compuesto de numerosos recintos o estructuras de variadas formas arquitectónicas y con diferentes funcionalidades que habrían sido ocupadas desde las primeras centurias de la era cristiana. El yacimiento arqueológico comprende

unos 150 recintos de un total de alrededor de 300, ubicados en la parte superior de una quebrada que lleva el nombre de Hualco. Por otro lado, se destacan el Museo de Hualco, con información general sobre el sitio arqueológico; el Yacimiento Arqueológico Fuerte del Pantano, y la Iglesia de San Blas de los Sauces, que tiene 350 años y fue construida por los indígenas, dirigidos por la orden Jesuita.

Ciudades más cercanas

Anillaco a 34 km y la Ciudad de La Rioja a 120 km.

B) ACCESO

Es por la Ruta Nacional N°60, la Ruta Nacional N°75 y la Ruta Provincial N°9, todas pavimentadas. El aeropuerto más cercano es el Aeropuerto Capitán Vicente Almandos Almonacid de la Ciudad de La Rioja, a 113 km.

C) ALOJAMIENTO

Posee siete establecimientos habilitados, entre hoteles, hosterías y campings.

D) GASTRONOMÍA

Tiene quince establecimientos habilitados.





E) INFORMACIÓN

Cuenta con una agencia de viajes, servicio de guías y una oficina de información turística.

F) SERVICIOS COMPLEMENTARIOS

Posee internet, cajeros automáticos, establecimientos de salud y estaciones de servicio.

G) VECTORES DE INVERSIÓN

Vector	Descripción
 Alojamiento	Hoteles boutiques, <i>hostels</i> , establecimientos rurales y alojamiento las termas
 Agencias de viajes	Agencias de viajes receptoras
 Gastronomía	Establecimientos con oferta de platos típicos, donde resalten los productos regionales
 Transporte	Servicio de <i>transfer</i> turístico para conexión entre destinos de la zona y rentadoras de autos, vehículos 4x4 y <i>motorhomes</i> con bidireccionalidad en el flujo



Villa Sanagasta



Destino
Incipiente



Población
Hasta
15.000 habitantes



Atractivos dominantes
Natural

A) DATOS BÁSICOS

Es la ciudad cabecera del departamento de Sanagasta. Se ubica cerca del Valle del Río Huaco. Forma parte de la Ruta del Vino y de la Ruta de los Dinosaurios.

Atractivos naturales

Se pueden visitar la Antigua Cuesta de Huaco, un camino de cornisa con buenas vistas de la región; la Quebrada del Ángulo con sus formaciones geológicas, producto de la erosión fluvial y eólica; el Mirador El Delgadito y la Quebrada del Desareno, ubicada en el tramo final de la desembocadura del río Grande. Además, se puede visitar el Parque Geológico Sanagasta, creado luego de que un grupo de investigadores hallara en la zona elementos de particular valor geológico y paleontológico, entre ellos nidos y huevos de dinosaurios.

Atractivos culturales

El Parque Temático "Cueva de las Brujas" es un atractivo turístico que recrea la leyenda de la popular Salamanca sobre la reunión de brujas. En la Casa de la Cultura funciona el Museo de Artesanos donde se exponen obras de artesanos locales y regionales.

Ciudades más cercanas

Villa Sanagasta a 30 km y Las Peñas a 28 km.

B) ACCESO

Se accede por la Ruta Nacional N°75 que está asfaltada. El aeropuerto más cercano es el Aeropuerto Capitán Vicente Almandos Almonacid de la Ciudad de La Rioja, a 36 km.

C) ALOJAMIENTO

Posee cuatro establecimientos habilitados, entre camping, cabaña, hostería y posada.

D) GASTRONOMÍA

Tiene diez establecimientos habilitados.




E) INFORMACIÓN

Cuenta con una agencia de viajes, servicio de guías y dos oficinas de información turística.

F) SERVICIOS COMPLEMENTARIOS

Tiene servicio de internet, tiene una estación de servicio, cajero automático y establecimiento de salud.

G) VECTORES DE INVERSIÓN

Vector	Descripción
 Alojamiento	Establecimientos rurales
 Agencias de viajes	Agencia de viajes receptiva
 Transporte	Servicio de <i>transfer</i> para conexión entre destinos de la zona y rentadoras de autos, vehículos 4x4 y <i>motorhomes</i> con bidireccionalidad en el flujo



