

PROPUESTA ESTRATÉGICA

ar

Tucumán

Introducción

Este documento presenta diversos territorios de oportunidad, destinos asociados y vectores de inversión privada para el agregado de valor en toda la cadena turística de la **Provincia de Tucumán**. Tiene como objetivo promover la identificación de oportunidades y alentar la realización de inversiones sostenibles y de calidad, que promuevan la accesibilidad, la generación de empleos verdes y una mejora sustancial en la competitividad de los destinos.

El material incluye información de interés para el eventual inversor, dando cuenta de las características geográficas, socioeconómicas y vinculadas al desarrollo turístico que dieron lugar a la identificación de dichos territorios, destinos y vectores de inversión.

El mismo se enmarca en la **Estrategia de Desarrollo Turístico de la Subsecretaría de Turismo de la Nación**, que tiene por objetivo generar destinos y productos crecientemente competitivos, a fin de promover el turismo como actividad estratégica para la generación de empleo de calidad, el desarrollo productivo en economías regionales y el desarrollo económico, social, ambiental e inclusivo de la República Argentina.



Objetivo:
promover la identificación de oportunidades y alentar la realización de inversiones sostenibles y de calidad.

Presentación

La provincia de Tucumán tiene una superficie de 22.524 km². Su capital es San Miguel de Tucumán. Pertenece a la Región Norte, limitando al norte con Salta, al este y sur con Santiago del Estero, y al oeste y sur con Catamarca.

Tucumán está compuesta por 17 departamentos. La población de la provincia se concentra en dos núcleos urbanos principales: la capital, San Miguel de Tucumán, que representa el 39,9% de la población, y Tafí Viejo, que representa el 8,4%. A su vez, se observa un crecimiento acelerado en los departamentos de Lules y Yerba Buena, que corresponden con las áreas más cercanas a San Miguel, lo cual refleja el proceso de crecimiento urbano conjunto con la capital.


El conglomerado de Gran San Miguel de Tucumán creció condicionado, principalmente, por el desarrollo de su actividad azucarera. Si bien es una provincia pequeña, la mayoría de la población es urbana y la tendencia es en crecimiento.

La provincia de Tucumán comprende diferentes **ecorregiones** con valores ambientales y paisajísticos bien diferenciados que determinan su oferta turística, principalmente vinculada con el turismo de naturaleza.



22.524 km²
Superficie

- **Monte de Sierras y Bolsones:** Se extiende paralelamente a la Cordillera de los Andes, desde Jujuy hasta el norte de Mendoza. Es una estepa arbustiva tendida sobre valles intermontanos, bolsones y laderas serranas. Recibe escasas precipitaciones: 200 mm anuales. En cuanto a su fauna, alberga guanacos, tortugas terrestres, pumas, vizcachas, águila coronada, pichiciego menor y la boa de las vizcacheras. Destaca la zona de los Valles Calchaquíes, principal epicentro turístico de la provincia.
- **Selva de las Yungas:** Región húmeda que recibe entre 900-2.500 mm anuales de precipitaciones. Cumple un rol como regularizador térmico en la región del noroeste. Entre su fauna destaca el loro alisero y la ardilla roja. La mayoría de las áreas protegidas se encuentran en esta región. Destaca la presencia del Parque Nacional Aconquija.
- **Chaco Seco:** Región cubierta por bosques xerófilos, pastizales, cardonales y algunas salinas. Ocupa gran parte de la llanura chaqueña y los faldeos serranos. Su flora característica es el quebracho colorado santiagueño. En cuanto a la fauna, la presencia del yaguararé, el tatú carreta y el chancho quimilero.



Actividad turística

La provincia de Tucumán ofrece un conjunto de productos turísticos posicionados a nivel nacional e internacional: el turismo de naturaleza, cultural, arqueológico, rural comunitario, gastronómico, del vino, religioso y fiestas populares, entre los más destacados. Además de contar con paisajes excepcionales: posee un sistema de áreas protegidas integrado por parques y reservas nacionales y provinciales.

Cuna de tradiciones ancestrales, tierra de la Pachamama, esta provincia permite unir en pocas horas los Valles Calchaquíes con la exuberante Selva de Yungas, atravesar rutas escénicas impresionantes y dormir en pueblos históricos.

Los destinos turísticos son coincidentes con los principales aglomerados urbanos. Los más importantes se organizan en torno a corredores principales: en la capital San Miguel de Tucumán; en los Valles Calchaquíes, Tafí del Valle, Amaicha del Valle y Colalao del Valle; en las Yungas, Yerba Buena, Villa Nogués, San Javier y Tafí Viejo; en el Valle de Choromoro, San Pedro de Colalao y Trancas; y en el Sur, Lules, Famaillá, Concepción, Monteros y Simoca.

En Tucumán, comunidades que mantienen prácticas y creencias ancestrales se entrecruzan con testimonios materiales precolombinos, vestigios de la vida colonial y memorias de la historia de la independencia en un entorno natural excepcional que permiten entender las expresiones culturales de los hombres y mujeres que habitan estos territorios en el presente.

Se organiza a partir de su ciudad capital, que además de su enorme riqueza histórico-cultural cuenta con una amplia infraestructura turística y con la conectividad necesaria para ser la puerta de entrada de los recorridos que ofrece la provincia.

San Miguel de Tucumán es la puerta de entrada de la Ruta de Valles, Quebradas y Yungas donde confluyen los principales atractivos naturales y culturales de la provincia, destino ineludible del recorrido. Fundada en su sitio actual en 1685, la actual capital provincial fue un nexo fundamental entre el Alto Perú, Córdoba y Buenos Aires, lo que explica gran parte de su riqueza histórica y cultural, su ubicación geográfica estratégica la convirtió en una de las ciudades más pobladas del país y, a su vez, en el mayor centro urbano y comercial del noroeste. Entre sus calles se encuentran construcciones que muestran parte de los procesos históricos trascendentales del país como la Casa Histórica de la Independencia -actual Museo Nacional-, que fue donde se sesionó y declaró la Independencia en 1816. En los alrededores se encuentran la Plaza de la Independencia, la Casa de Gobierno, diversas iglesias, siendo la Catedral la más importante, y otras construcciones que se caracterizan por su arquitectura de tipo colonial.

Además, la ciudad cuenta con una serie de museos entre los que se destacan la Casa Museo de la Ciudad o el Museo Provincial Nicolás Avellaneda, la Casa Padilla o el Museo Provincial de Bellas Artes Timoteo Navarro y el Museo de Ciencias Naturales Miguel Lillo. También, sobresale el Museo de la Industria Azucarera que muestra la historia de una de las producciones más importantes de la provincia. Cuenta con un rico patrimonio inmaterial donde destacan la gastronomía, las artesanías que se venden en sus calles, y la música que se puede apreciar en las peñas, así como también su historia en el Museo y Casa Natal de Mercedes Sosa y el Museo Folklorico. Luego, se destaca como principal atractivo turístico la región de los valles calchaquíes tucumanos, donde, en un marco natural excepcional, es posible conocer el trabajo artesanal de las comunidades de la región, a través de la Ruta del Artesano, degustar y experimentar las diferentes etapas de la producción vitivinícola en la Ruta del Vino, o disfrutar de la vida y el tiempo sereno de pequeñas localidades. También es una zona que cuenta con una gran riqueza arqueológica y antropológica, siendo la más destacada la Ciudad Sagrada de Quilmes.

En cuanto a la gastronomía, existen varias comidas regionales dentro de las que destacan las empanadas, muy conocidas en todo el país. La Fiesta Nacional de la Empanada se realiza anualmente en Famailá donde se elige a la Campeona Nacional de la Empanada. También el Bollo con chicharrón, humita, locro, tamal, quesos de cabra, carbonada. Entre los dulces se producen alfeñiques, nuez confitada, empanadillas, dulce de higo, cayote o manzana, arlope, rosquetes, zapallos en almíbar. El sánguiche de milanesa tucumano se incorporó a la gastronomía provincial como producto destacado.

Existe una marcada estacionalidad concentrada en los meses de verano, de enero a marzo, del 37%.



Comidas regionales

dentro de las que destacan las empanadas,
muy conocidas en todo el país.



OTRAS ACTIVIDADES ECONÓMICAS DE RELEVANCIA EN LA PROVINCIA Y SU VINCULACIÓN CON EL TURISMO

Industria azucarera

La industria azucarera es, sin dudas, de las más importantes ya que la provincia aporta el 68% de la producción total del país. Esta actividad se da en la zona del pedemonte de Sierras de Aconquija y está destinada al mercado interno.

Agricultura

Uno de los cultivos por los que más se conoce a la provincia son los cítricos: aporta el 80% al total de la producción nacional. También existen cultivos de cereales como el maíz y el trigo, de oleaginosas como la soja, de tabaco y de arándanos. En este último caso, representa el 40% de la producción nacional, destinada principalmente al mercado externo.



Uno de los cultivos por los que más se conoce a la provincia son los cítricos: aporta el 80% al total de la producción nacional.



Accesibilidad y conexión para la actividad turística

La provincia de Tucumán se encuentra bien conectada por vías terrestres y aéreas, con aeropuertos con frecuencias aéreas semanales, accesibles a través de carreteras nacionales asfaltadas.



Conectividad aérea

Cuenta con el Aeropuerto Internacional Teniente Benjamín Matienzo en San Miguel de Tucumán con vuelos regulares nacionales e internacionales. A su vez, tiene un aeroclub en Horco Molle y 4 aeródromos en Concepción, Gobernador Garmendia, La Ramada de Abajo y Las Cejas.



Conectividad terrestre

En cuanto a la infraestructura vial, en Tucumán hay un total de 575 km de rutas nacionales, de las que el 93% se encuentran pavimentadas, y un total de 2.153 km de rutas provinciales, con el 53% pavimentadas. El estado actualizado de las rutas se puede consultar en el sitio oficial de [Vialidad](#).

Existen 22 empresas de ómnibus que ofrecen servicios nacionales hacia y desde San Miguel de Tucumán. Adicionalmente, existen 10 empresas que ofrecen el servicio de alquiler de autos en la provincia.



Conectividad ferroviaria

Tucumán es la única provincia del norte argentino a la que se puede acceder por tren. Existe una línea que sale de la estación Retiro en la Ciudad de Buenos Aires, atravesando varias localidades de la provincia de Buenos Aires, Rosario, La Banda y otras paradas intermedias.





Territorios de OPORTUNIDAD, destinos asociados y vectores de inversión

Destinos y oportunidades de inversión privada

El análisis de las dimensiones geográficas y socioeconómicas vinculadas al desarrollo turístico de los destinos provinciales permite jerarquizar atractivos naturales y culturales que definen áreas turísticas con necesidades prioritarias de inversión privada, definidas como **territorios de oportunidad**¹.

La disponibilidad de esos atractivos, acompañada de accesibilidad, infraestructura y servicios, propicia oportunidades de inversión para un conjunto específico de actividades turísticas en los territorios, denominados **vectores de inversión**.

En los territorios de oportunidad de la **provincia de Tucumán** se identifican **destinos asociados**, incipientes y emergentes, con atractivo para viajeros en busca de experiencias donde el entorno natural se complementa en el encuentro con prácticas y tradiciones de las comunidades locales. Los mismos se encuentran localizados sobre las rutas viales de importancia para la provincia: RN 9, RN 38 RN 40 y RP 307, con potencial de crecimiento por la posibilidad de recibir derrame desde destinos y productos consolidados como los Valles Calchaquíes, posicionándose como alternativa a los mismos, o articulándose en circuitos con ellos.

Además, la promoción y posicionamiento de las Yungas como destino en sí mismo refuerza los flujos turísticos desde los destinos consolidados hacia los territorios de oportunidad y aporta a su desarrollo turístico.

Estos destinos presentan su potencial por el aprovechamiento de sus valores turísticos como culturas andinas, ciudades sagradas, Selva de Yungas gastronomía típica, pachamama, entre otros.

Los vectores destacados y preponderantes para oportunidades de inversión privada están vinculados con:

- Prestadores y prestadoras de servicios vinculados a turismo de naturaleza como turismo aventura, cabalgatas, cicloturismo, senderismo y *trekking*, entre otras.
- Alojamientos vinculados a los diversos paisajes y entornos naturales que presenta la provincia y para todo tipo de viajeros como hoteles boutique en bodegas; domos, *lodges* o *glampings* en las Yungas; campings y servicios para viajeros que utilizan *motorhomes*.
- Establecimientos gastronómicos de comidas típicas de la zona resaltando productos regionales y asociados a viñedos y la actividad enoturística.
- Agencias de turismo receptivo y servicios de guía para organizar actividades que articulen los productos consolidados, como Valles Calchaquíes, con otros destinos y productos a posicionar, como Selva de Yungas.
- Otras actividades como turismo de reuniones de gran relevancia en San Miguel de Tucumán y turismo rural comunitario vinculado a la cultura e historia de los pueblos indígenas.

¹ Los territorios de oportunidad se constituyen a partir de un análisis multivariado y de síntesis articulado con las provincias. Fundado en un análisis cualitativo y cuantitativo de variables del entorno y del sistema turístico, como son la cantidad de habitantes de las comunidades receptoras, servicios básicos de infraestructura urbana y turística, oferta turística, calidad de vida, entre otras.

² Los vectores pueden ser: Actividades (cabalgatas, ciclismo, senderismo, etc.), Agencias de viajes, Gastronomía (alimentos y bebidas, mercados turísticos, restaurantes, bares, etc.), Alojamiento (hostales, hoteles, casas de huéspedes, campings, *glampings*, etc.), Ocio (eventos, espectáculos, museos), Transporte turístico (alquiler de vehículo, transporte interno, transporte informal), y de arribos y despegues (aerolíneas, aeropuertos, cruceros).



Valles Calchaquíes tucumanos

Hacia el oeste de la capital tucumana, la Ruta Provincial N°307 y la Ruta Nacional N°40 son los ejes vertebradores del circuito de los Valles Calchaquíes tucumanos, donde el entorno natural se conjuga con las pequeñas localidades de la región. Son aproximadamente 150 kilómetros en los que el visitante podrá interiorizarse de la cultura de estos pueblos, en su historia, su gastronomía, sus vinos y producción artesanal de textiles.

El recorrido que atraviesa Tafí del Valle y Amaicha del Valle, y finaliza en El Pichao y Cololao del Valle, antes de cruzar a la Provincia de Salta se inicia a unos 50 kilómetros de San Miguel de Tucumán, en la ciudad de Famaillá. Este centro urbano cuenta con una serie de atractivos que la convierten en un paso obligado para quienes se dirigen a Amaicha o Tafí del Valle. Aquí se realiza todos los años, en septiembre, la Fiesta Nacional de la Empanada, plato típicamente tucumano. Además, se emplaza el Parque Temático Histórico del Bicentenario, lugar que recrea muchos de los sitios históricos que se ubican en otros lugares del país, como el Cabildo y la Plaza de Mayo. Por otro lado, se encuentra el Monumento a la Bandera Macha y el Monumento a Mercedes Sosa. Vale destacar que camino a Famaillá desde San Miguel de Tucumán se puede

visitar el complejo histórico San José de Lules perteneciente a los jesuitas, cercano a la ciudad de Lules. Se trata de un vivo testimonio de la época de la conquista española en donde los jesuitas cultivaron por primera vez la caña de azúcar.

Antes de llegar a Tafí del Valle, y cercano a la localidad de El Mollar, se encuentra la Reserva Arqueológica Los Menhires, un sitio que cuenta con piedras de granito talladas de más de 2.000 años, que llegan a medir hasta 3 metros y pesar hasta 4 toneladas, fueron realizadas por las primeras comunidades indígenas de la zona y se encontraban dispersas a lo largo del valle hasta que se reubicaron dentro de la reserva. Kilómetros más adelante se encuentra la localidad de Tafí del Valle, uno de los sitios más reconocidos de la provincia, que está enclavada entre ríos y montañas. Asociada a los deportes de aventura y el turismo activo. Toda la zona posee mucho potencial para desarrollo de turismo de naturaleza, con varias áreas protegidas a lo largo del recorrido.

La ciudad más conocida en esta área es **Tafí del Valle**. Continuando por la Ruta Provincial N°307 sobre esta arteria se emplaza el observatorio de Ampimpa es uno de los puntos más reconocidos para turismo astronómico. Posteriormente, Amaicha del Valle, un pueblo que tiene un microclima privilegiado donde se puede conocer el trabajo artesanal de la región y conocer parte de sus pueblos indígenas.

Por la mítica Ruta Nacional N°40 se encuentran algunos pueblos que se destacan por sus costumbres locales y su rica historia. Tapalazo es una pequeña comunidad ganadera y agrícola que se dedica a la producción de nogales en la que se puede realizar turismo rural. Aquí, el visitante puede experimentar el turismo rural comunitario e intercambiar saberes con los lugareños. Unos kilómetros hacia el norte se encuentra El Pichao, una pequeña localidad que

está cercana a los vestigios de la cultura Cóndor Huasi. Entre los cerros, el pueblo se destaca por la producción de dulces de cayote, manzana, higo y membrillo que son acompañados por nueces de los nogales de la región. Finalmente, antes de cruzar el límite con Salta, se emplaza Colalao del Valle, un pueblo que se distingue por sus nogales y vinos caseros. Entre sus calles de tierra es posible adentrarse en las costumbres de sus pobladores.



Tafí del Valle



Destino
Consolidado



Población
Más de
100.000 habitantes



Atractivos dominantes
Natural y cultural

A) DATOS BÁSICOS

Es una localidad serrana que nació como estancia jesuítica que aún se conserva, siendo uno de los representantes arquitectónicos más importantes de la zona. Además, es lugar de segunda residencia de locales.

Atractivos naturales

Uno de ellos es el Parque Provincial Los Ñuñorcos, que protege 9.600 hectáreas de las ecorregiones de Yungas y Altoandinas. Los cerros Ñuñorco Grande y Ñuñorco Chico formaron parte del antiguo camino Inca por lo que conservan sitios de gran importancia arqueológica. A lo largo de la reserva es posible ver menhires con muchos años de historia. También se puede visitar la Reserva Quebrada del Portugués; el paso El Infiernillo, a 3042 metros de altura; el Cerro Pelao; el Dique La Angostura, el lago artificial más alto de la Argentina; la Cascada Los Alisos, entre otros atractivos. El Parque Provincial Cumbres Calchaquíes, de 82.000 ha, abarca las cumbres por encima de los 3.000 metros de altura, desde la línea que une El Infiernillo con la cumbre del cerro Pabellón, hasta el límite con la provincia de Salta. Se trata del área protegida más grande con que cuenta la provincia y se pueden apreciar los restos fósiles de mamíferos y el yacimiento de bosques petrificados de algarrobo.

Atractivos culturales

Uno de sus principales es la Reserva Arqueológica Menhires, que se extiende en el predio conocido como La Sala y permite la contemplación de misteriosos monumentos creados por las primeras

comunidades indígenas de la cultura Tafí. Se trata de más de 50 monolitos realizados en rocas graníticas, entre los cuales se destacan grabados de rostros humanos, animales y figuras amorfas. También se puede visitar el Museo Jesuítico La Banda, que en sus 6 salas exhibe patrimonio histórico, religioso y arqueológico, incluyendo una capilla jesuita. Por otro lado, se puede recorrer el Museo de Mitos y Leyendas Casa Duende. Dos de los eventos más importantes que ofrece Tafí del Valle son la Fiesta Nacional del Queso y la representación de la Vida y Pasión de Dios Hombre durante Semana Santa. También se destaca la Ruta del Artesano, integrada por talleres de artesanos de la zona que ofrecen sus productos realizados en lana, cuero, piedra, cerámica, etc.

Ciudades más cercanas

San Miguel de Tucumán a 110 km, Amaicha del Valle a 53 km y Cafayate a 118 km.

B) ACCESO

Se accede por la Ruta Provincial N°307, que se encuentra asfaltada. El acceso es sencillo, ya sea por medio de auto particular u ómnibus. El Aeropuerto Internacional Teniente Benjamín Matienzo de San Miguel de Tucumán es el más cercano a 113 km de distancia.

C) ALOJAMIENTO

Posee 78 establecimientos habilitados, entre campings, *hostels*, cabañas, hosterías, establecimientos rurales y hoteles. El promedio de ocupación anual 2023 fue de 38%.

D) GASTRONOMÍA

Tiene 32 establecimientos habilitados.




E) INFORMACIÓN

Existen 1 agencia de viajes y una oficina de información turística en Taquí del Valle.

F) SERVICIOS COMPLEMENTARIOS

Cuenta con varias estaciones de servicio y cajeros automáticos, y una amplia variedad de centros de salud y hospitales.

G) VECTORES DE INVERSIÓN

Vector	Descripción
 Alojamiento	Servicios para <i>motorhomes</i>
 Agencias de viajes	Agencia de viajes receptiva
 Transporte	Servicio de <i>transfer</i> para conexión entre destinos de la zona
 Actividades	Turismo de naturaleza: montañismo y <i>trekking</i>
 Otros	Turismo rural comunitario



Amaicha del Valle

→ **Destino**
Emergente

→ **Población**
Hasta 15.000 habitantes

→ **Atractivos dominantes**
Cultural

A) DATOS BÁSICOS

Se encuentra ubicada en los Valles Calchaquíes tucumanos. Su principal atractivo es el Museo de la Pachamama, culto a la Madre Tierra, que reconstruye el modo de vida diaguita y la historia geológica de la región. Debido a su larga tradición de pueblos indígenas, encontramos artesanías, y sitios arqueológicos en los alrededores. Cercano a esta localidad está el Observatorio Astronómico Ampimpa.

Atractivos naturales

Uno de ellos es el Dique Los Zazos, que junto con el río Amaicha y las cascadas del Remate son ideales para realizar actividades en la naturaleza. A 15 kilómetros están Las Salinas, a las que se llega a pie, a caballo o en un vehículo todo terreno debido al camino arenoso y de piedras sueltas.

Atractivos culturales

El principal es el Museo de la Pachamama, un parque interpretativo que se extiende a lo largo de 10.000 m², expresando toda la cultura de los pueblos milenarios que habitaron el Valle Calchaquí. El museo cuenta con una Sala de Geología en la que se puede observar una maqueta en escala, una Sala de Antropología y salas de exposición. También se puede visitar la Bodega Comunitaria Los Amaichas. El Observatorio Astronómico Ampimpa, ubicado a pocos kilómetros de Amaicha se encuentra a 2.500 metros de altura, sobre el Valle de Santa María. Por otro lado, se puede recorrer la Ruta del Artesano, integrada por distintos talleres artesanales de Tafí del Valle y Amaicha del Valle que invitan a descubrir la esencia de los Valles Calchaquíes. Entre sus eventos locales se destacan la Fiesta de la Pachamama y la Fiesta del Vino Patero.

Ciudades más cercanas

San Miguel de Tucumán a 164 km, Tafí del Valle a 53 km, Cafayate a 67 km y Santa María a 22 km, en la provincia de Catamarca.

B) ACCESO

La localidad se encuentra cercana a la Ruta Nacional N°40, la Ruta Provincial N°307 y la Ruta Provincial N°357. El acceso es sencillo, ya sea por medio de auto particular u ómnibus. Las rutas son asfaltadas, están bien señalizadas y son siempre transitables. El Aeropuerto Internacional Teniente Benjamín Matienzo de San Miguel de Tucumán es el más cercano a 166 km de distancia.

C) ALOJAMIENTO

Posee 3 establecimientos habilitados entre establecimientos rurales, posadas y *hostels*. El promedio de ocupación anual 2023 fue de 38%.

D) GASTRONOMÍA

Tiene 24 establecimientos habilitados.

E) INFORMACIÓN

Posee una oficina de información turística.

F) SERVICIOS COMPLEMENTARIOS

Dispone de una estación de combustible, 2 cajeros automáticos y 1 centros de salud.

G) VECTORES DE INVERSIÓN

Vector	Descripción
 Alojamiento	Hoteles, <i>hostels</i> , campings, complejos de cabañas, <i>glampings</i> y servicios para <i>motorhomes</i>
 Gastronomía	Establecimientos con oferta de platos típicos, donde resalten los productos regionales
 Agencias de viajes	Agencia de viajes receptiva
 Transporte	Servicio de <i>transfer</i> para conexión entre destinos de la zona
 Actividades	Turismo de naturaleza: caminatas, <i>mountain bike</i> ; y turismo astronómico
 Otros	Turismo rural comunitario

H) EXTRAS. ADVERTENCIAS, SUGERENCIAS, DATOS SECRETOS DEL DESTINO E INFORMACIÓN ADICIONAL

Existen lotes disponibles del Gobierno provincial para el desarrollo turístico.



Concepción



Destino
Incipiente



Población
Entre 15.000
y 100.000 habitantes



**Atractivos
dominantes**
Natural

A) DATOS BÁSICOS

Es la segunda ciudad en importancia de la provincia, ubicada al suroeste. Es conocida como la “Perla del Sur” y funciona como puerta de acceso al Parque Nacional Aconquija, y cabecera del circuito sur. Es una de las ciudades con mayor infraestructura de servicios.

Atractivos naturales

El principal es el Parque Nacional Aconquija, que integra al anterior Parque Nacional Campo de los Alisos, y territorios aledaños. El parque tiene muchas especies de árboles, entre las que resalta el aliso del cerro, característico del Bosque Montano. Entre su fauna se destacan guanacos, lobitos de río, el gato andino, la ranita montana, el ocelote y el loro alisero. Los Nevados de Aconquija se ubican entre el límite de las provincias de Catamarca y Tucumán, y son una continuación de las Cumbres Calchaquíes alcanzando los 5.000 metros. El Parque Provincial Cochuna se encuentra a pocos kilómetros de la ciudad de Concepción y protege 6 hectáreas de bosque que se extiende desde los 500 hasta los 2.500 msnm. En el río Cochuna es posible practicar kayak y pesca de truchas. También se pueden visitar la Laguna del Tesoro y el Dique Escaba.

Atractivos culturales

Uno de sus atractivos son las Ruinas de la Ciudacita, antiguo asentamiento indígena posicionado sobre un filo montañoso en la zona central de los Nevados del Aconquija. También se puede visitar el Museo del Automovilismo Nasif Estéfano. Entre sus eventos locales se destaca el Festival Nacional del Locro.

Ciudades más cercanas

San Miguel de Tucumán a 84 km, Aguilares a 11 km y Famaillá a 53 km.

B) ACCESO

Se accede por la Ruta Nacional N°38, la Ruta Nacional N°65 y la Ruta Provincial N°308, todas pavimentadas. El acceso es sencillo, ya sea por medio de auto particular u ómnibus. El Aeropuerto Internacional Teniente Benjamín Matienzo de San Miguel de Tucumán es el más cercano, a 84 km de distancia.

C) ALOJAMIENTO

Posee 1 establecimientos habilitados, entre hoteles y *hostels*.

D) GASTRONOMÍA

Tiene 17 establecimientos habilitados.



E) INFORMACIÓN

Existen 6 agencias de viajes habilitadas y oficina de información turística.

F) SERVICIOS COMPLEMENTARIOS

Cuenta con estaciones de servicio, cajeros automáticos, hospitales y salas de emergencia en la localidad.

G) VECTORES DE INVERSIÓN

Vector	Descripción
 Alojamiento	Hoteles, <i>hostels</i> , campings, hosterías y servicios para <i>motor homes</i>
 Gastronomía	Establecimientos con oferta de platos típicos, donde resalten los productos regionales
 Agencias de viajes	Agencia de viajes receptiva
 Transporte	Servicio de <i>transfer</i> para conexión entre destinos de la zona
 Actividades	Turismo de naturaleza: cabalgatas, senderismo, parapente, <i>mountain bike</i> , actividades náuticas y pesca deportiva
 Otros	Turismo de reuniones

H) EXTRAS. ADVERTENCIAS, SUGERENCIAS, DATOS SECRETOS DEL DESTINO, INFORMACIÓN ADICIONAL

Existen lotes disponibles del Gobierno provincial para el desarrollo turístico.





Ciudad Sagrada de Quilmes

Es uno de los principales sitios arqueológicos de Argentina. Fue habitado por los quilmes, pueblo indígena que habitó por más de ocho siglos la región del Valle hasta la llegada de los españoles, y alcanzó un inmenso desarrollo social y económico. Hoy se pueden visitar en la falda del cerro las reconstrucciones de la zona residencial, rematada por una fortaleza situada en la cima y dos fortines a ambos costados, sobre la cornisa. El sitio arqueológico se ubica sobre la Ruta Nacional N°40, a 17 km de Amaicha del Valle, y se puede combinar con la visita a los Valles Calchaquíes tucumanos y salteños. Sitio clave para combinar turismo de naturaleza con turismo cultural.

Colalao del Valle

→ **Destino**
Emergente

→ **Población**
Hasta 15.000 habitantes

→ **Atractivos dominantes**
Cultural

A) DATOS BÁSICOS

Se caracteriza por su singular belleza, la calidez y sencillez de su gente y por la tranquilidad y paz que rodea todo su entorno, en los Valles Calchaquíes. La Ciudad Sagrada de Quilmes es una ciudad sagrada que supo ser fortaleza y que constituye el mayor asiento precolombino del país. Hay restos de viviendas comunales, muros de piedra, un pucará, entre otras cosas.

Atractivos naturales

Se destaca la Sierra de Quilmes o del Cajón, un sistema montañoso perteneciente al extremo norte de las sierras Pampeanas noroccidentales. Su pico culminante es el cerro Negro, de 4.720 msnm.

Atractivos culturales

Su principal atractivo es la Ciudad Sagrada de Quilmes, una verdadera ciudad fortaleza que estuvo habitada desde el siglo VII por los Quilmes. Presenta un complejo habitacional compuesto por cerca de 100 viviendas que se encuentran en el faldeo de los cerros y también puede visitarse el centro de interpretación. La “Ruta del Vino de Tucumán” ofrece visitas a bodegas de diferentes tipologías, productores caseros, artesanales e industriales y a la primera bodega comunitaria del país, todas ubicadas en los Valles Calchaquíes, una de las zonas de producción vitivinícola más altas del mundo. En enero se rinde homenaje a Los Antiguales, fiesta de rito antiguo que se celebra en la zona, referida a los pueblos ancestrales; y en julio se desarrolla la Fiesta del Ponchi, popular bebida realizada en base a leche con aguardiente y azúcar con canela a la que se le agrega huevo batido.

Ciudades más cercanas

San Miguel de Tucumán a 194 km, Amaicha del Valle a 32 km, Tafí del Valle a 84 km y Cafayate a 35 km, en la provincia de Salta.

B) ACCESO

Se encuentra sobre la Ruta Nacional N°40. El acceso es sencillo, ya sea por medio de auto particular u ómnibus. Las rutas son asfaltadas, están bien señalizadas y son siempre transitables. El Aeropuerto Internacional Teniente Benjamín Matienzo de San Miguel de Tucumán es el más cercano, a 196 km de distancia.

C) ALOJAMIENTO

Posee una oferta de alojamiento compuesta por 3 establecimientos habilitados, entre camping, *hostel* y establecimiento rural.

D) GASTRONOMÍA

Posee 3 establecimientos habilitados.

E) INFORMACIÓN


No existen agencias de viajes, ni oficina de información al turista. Hay un centro de interpretación en la Ciudad Sagrada de Quilmes.

F) SERVICIOS COMPLEMENTARIOS

No cuenta con estación de servicio. No hay cajeros automáticos, ni hospitales.

G) VECTORES DE INVERSIÓN

Vector	Descripción
 Alojamiento	Hoteles, hosterías y complejos de cabañas, y boutiques vinculados a las bodegas
 Gastronomía	Ampliar la oferta gastronómica con platos típicos, donde resalten los productos regionales
 Actividades	Cabalgatas y <i>mountain bike</i>
 Otros	Turismo rural comunitario





Yungas de Tucumán

Son uno de los ecosistemas más espectaculares y biodiversos de Argentina. Crecen sobre los cerros y montañas de Salta, Jujuy, Tucumán y Catamarca, y pasan gran parte del año cubiertas de nubes que les dan un aspecto único por lo que crean algunos de los paisajes más lindos y sorprendentes del Noroeste. Tucumán posee varios destinos de Yungas muy cercanos a la capital. Entre ellos, el Parque Provincial Sierra de San Javier y la Reserva Natural Aguas Chiquitas. El Parque Nacional Aconquija de enorme potencial, cuenta con senderos de largo recorrido.

Yerba Buena

→ **Destino**
Emergente

→ **Población**
Entre 15.000
y 100.000 habitantes

→ **Atractivos dominantes**
Natural

A) DATOS BÁSICOS

Yerba Buena es una zona residencial ubicada hacia el oeste de la ciudad de San Miguel de Tucumán, conocida como "ciudad jardín". Da acceso a la zona de San Javier, perteneciente al circuito de las Yungas de la provincia, de especial interés para el turismo de naturaleza: cicloturismo, caminatas, miradores, etc. Destaca una vegetación montana subtropical, caminos de cornisa a medida que se alcanzan las cumbres de San Javier.

San Javier es una villa veraniega ideal para descansar, disfrutar de numerosos atractivos y realizar diferentes actividades deportivas. Grandes competencias de *mountain bike* se realizan en la zona. Sus circuitos con descensos por sendas de montaña son los preferidos por los amantes del ciclismo.

Atractivos naturales

La zona se caracteriza por presentar gran cantidad de parques y reservas naturales. El Parque Sierra de San Javier, un espacio de 14 mil hectáreas que resguarda selvas de montaña; el Parque Percy Hill, uno de los últimos relictos de la Selva Pedemontana que se desarrolla en Tucumán; el Parque Provincial Aconquija, una reserva forestal de 500 ha que preserva una franja de Yungas; y la Reserva Experimental Horco Molle, un área protegida de 200 ha de Yungas o Selva Subtropical de Montaña. En Loma Bola se realiza la práctica de parapente, es considerado un lugar ideal de despegue por su ubicación geográfica y excelentes condiciones climáticas.

Atractivos culturales

El principal atractivo turístico de San Javier es el Cristo Bendicente

que se encuentra en la cima del Cerro San Javier. Es una escultura de 28 metros de altura y 135,8 toneladas de peso, siendo la más grande de Argentina, realizada por el artista tucumano Juan Carlos Iramain. El Centro de Interpretación ubicado en la base del Cristo cuenta con muestras gráficas en las que se narra la historia del monumento y su creador.

Ciudades más cercanas

San Miguel de Tucumán a 11 km.

B) ACCESO

A las localidades se accede por la Ruta Provincial N°301 y la Ruta Provincial N°338, ambas asfaltadas. El acceso es sencillo, ya sea por medio de auto particular u ómnibus. El Aeropuerto Internacional Teniente Benjamín Matienzo de San Miguel de Tucumán es el más cercano, a 10 km de distancia.

C) ALOJAMIENTO

Yerba Buena posee 8 establecimientos habilitados, entre hoteles, hosterías, posadas y *hostels*. En San Javier la oferta de alojamiento está compuesta por 3 establecimientos habilitados, entre hosterías y hoteles.

D) GASTRONOMÍA

Yerba Buena tiene 45 establecimientos habilitados; en San Javier los establecimientos son 7.

E) INFORMACIÓN

Yerba Buena cuenta con 9 agencias de viajes, San Javier no tiene. Ambas localidades poseen oficina de información turística.

F) SERVICIOS COMPLEMENTARIOS

Existen varias estaciones de servicio y cajeros automáticos en Yerba Buena, no así en San Javier. Además, hay una amplia variedad de centros de salud y hospitales en Yerba Buena.

G) VECTORES DE INVERSIÓN

Vector	Descripción
 Alojamiento	Hoteles, cabañas, hosterías, glampings y campings
 Gastronomía	Establecimientos con oferta de platos típicos, donde resalten los productos regionales
 Agencias de viajes	Agencia de viajes receptiva
 Actividades	Turismo de naturaleza: senderismo, observación de flora y fauna, parapente y <i>mountain bike</i>
 Otros	Turismo de reuniones

H) EXTRAS. ADVERTENCIAS, SUGERENCIAS, DATOS SECRETOS DEL DESTINO, INFORMACIÓN ADICIONAL

Existen lotes disponibles del Gobierno provincial para el desarrollo turístico.



El Cadillal



Destino
Incipiente



Población
Hasta 15.000
habitantes



**Atractivos
dominantes**
Natural

A) DATOS BÁSICOS

Ubicada al norte de la ciudad de San Miguel de Tucumán. Muy frecuentado por gente local, en especial durante los fines de semana. Ofrece una gran variedad de oferta relacionada con el turismo de naturaleza: cicloturismo, *trekking*, actividades náuticas, etc. El Dique El Cadillal ostenta el orgullo de ser considerado el espejo de agua más importante de la provincia.

Atractivos naturales

El principal atractivo es el Dique El Cadillal, utilizado para la obtención de energía hidroeléctrica y que se ha transformado en uno de los lugares favoritos de los locales para la práctica de actividades náuticas: kayak, *windsurf* y *kitesurf*. También se puede recorrer el dique en catamarán o visitar el Anfiteatro estilo Teatro Griego y el Museo Arqueológico El Cadillal. Por otro lado, se destaca la Reserva Natural Aguas Chiquitas, que contiene 740 hectáreas de los últimos vestigios del Bosque de Transición, un ecosistema casi extinto.

Atractivos culturales

Se puede visitar el Museo Arqueológico El Cadillal que exhibe objetos de las diversas culturas prehispánicas tales como Candelaria, Ciénaga, Tafí, Santa María, Aguada y Cóndor Huasi. En el Anfiteatro estilo Teatro Griego se realizan espectáculos de todo tipo. Por último, se puede visitar el Viaducto El Saladillo, una obra de ingeniería de 30 metros de altura, 308 metros de longitud y compuesto por 25 arcadas.

Ciudad más cercana

San Miguel de Tucumán, a 22 km.

B) ACCESO

Se accede por la Ruta Nacional N°9, la Ruta Provincial N°347 y la Ruta Provincial N°312, todas asfaltadas. El acceso es sencillo, ya sea por medio de auto particular u ómnibus. El Aeropuerto Internacional Teniente Benjamín Matienzo de San Miguel de Tucumán es el más cercano, a 33 km de distancia.

C) ALOJAMIENTO

Posee 3 establecimientos habilitados.

D) GASTRONOMÍA

Tiene 5 establecimientos habilitados.






E) INFORMACIÓN

No existen agencias de viajes en la zona, cuenta con una oficina de información turística.

F) SERVICIOS COMPLEMENTARIOS

No tiene estaciones de servicio en la localidad, pero sí sobre la Ruta Nacional N°9 que se encuentra próxima. No hay cajeros automáticos y existe un centro de atención primaria.

G) VECTORES DE INVERSIÓN

Vector	Descripción
 Alojamiento	Hoteles, complejos de cabañas, hosterías y <i>glamping</i> . Así también aparcamiento y servicios para <i>motorhomes</i>
 Gastronomía	Establecimientos con oferta gastronómica con platos típicos, y resaltar los productos regionales.
 Agencias de viajes	Agencia de viajes receptiva
 Actividades	Turismo de naturaleza: senderismo, <i>mountain bike</i> y paseos en catamarán.
 Otros	Turismo de reuniones

H) EXTRAS. ADVERTENCIAS, SUGERENCIAS, DATOS SECRETOS DEL DESTINO, INFORMACIÓN ADICIONAL

Existen lotes disponibles del Gobierno provincial para el desarrollo turístico.

