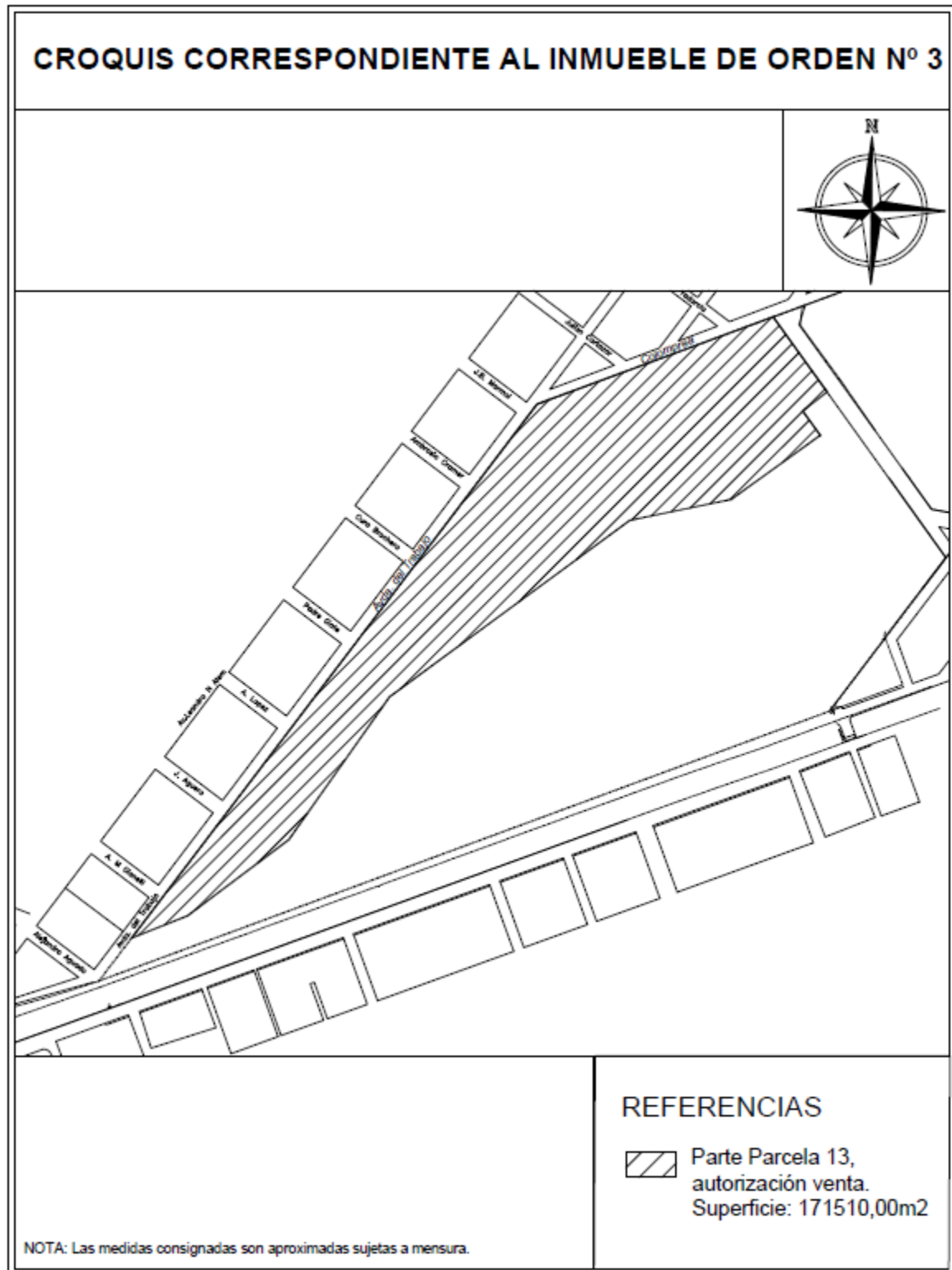
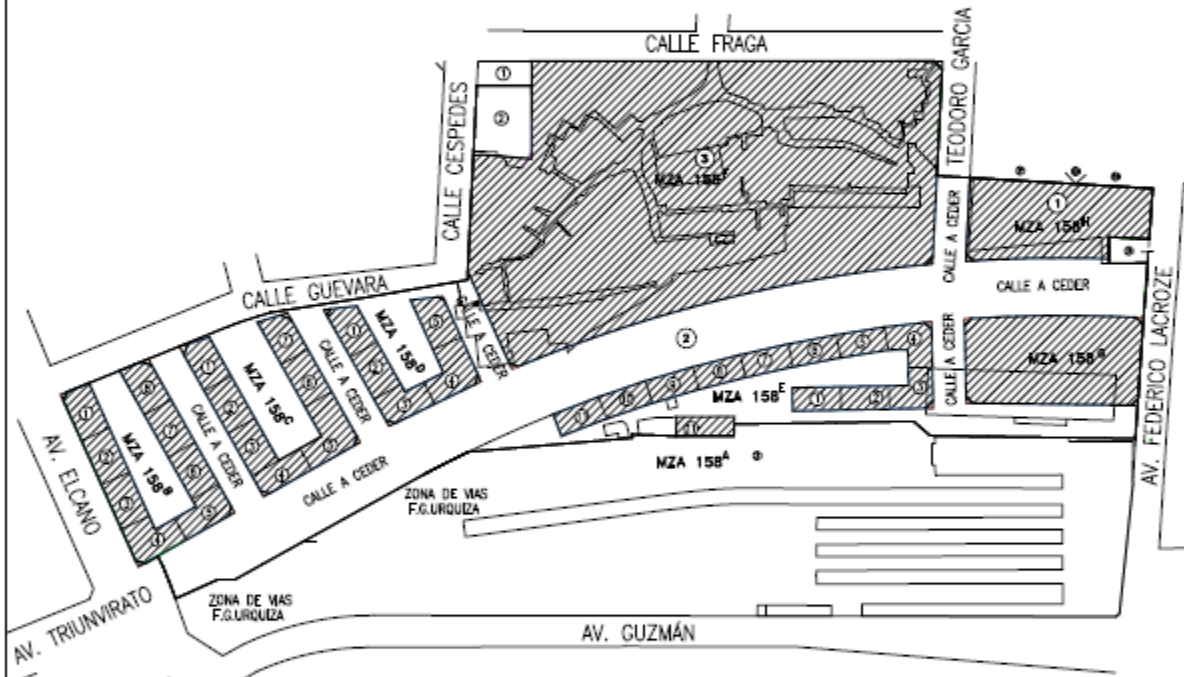


ANEXO


	IDENTIFICACIÓN DEL INMUEBLE	PROVINCIA	PARTIDO/ DEPARTAMENTO	LOCALIDAD	NOMENCLATURA CATASTRAL
1	Estación El Retiro S/N – Campo Establecimiento General Paz	Córdoba	Unión	Ordoñez	3603365600-507600, 3603365330-510720 y 3603367770-508350
2	Avenida 3 de Abril y Av. Costanera Gral. San Martín y calle Padre Borgatti.	Corrientes	Capital	Corrientes	Departamento Capital – Manzana 294A – Parcela 1
3	Avenida del Trabajo S/Nº, Colomprea, Dr. Mauricio Yadarola, Blvd. Bulnes. Parte de la Estación Talleres Alta Córdoba del Ramal “CC. CBA.”	Córdoba	Capital	Córdoba	Departamento 11 – Pedanía 01 – Localidad 01 – Circunscripción 01 – Sección 11 – Manzana 62 – Parcela 13 (parte)
4	Av. Santa Fe Nº 5301/15 y Ancón Nº5364 entre Vías del Ferrocarril y Dorrego, Parada Ministro Carranza, del Ramal “GM.1” de la ex línea Mitre.	CABA	---	---	Circunscripción:17– Sección: 23 – Manzana: 3c – Parcela: 1, Parcela: 2 y Sector sin catastrar.
5	Avenida Elcano Nº 4114 y 4200, calle Guevara, calle Céspedes, calle Fraga, calle Teodoro García, Av. Federico Lacroze y vías del Ferrocarril Gral. Urquiza, Ramal U(A) (Parte del cuadro de Estación Federico Lacroze).	CABA	---	---	Circunscripción 15, Sección 49, Manzana 158 A, Parcela 2 (parte)



CROQUIS CORRESPONDIENTE AL INMUEBLE DE ORDEN N° 5



REFERENCIAS:

 Parte Parcela 2,
autorización venta.
Superficie: 49.520,00 m2

NOTA: Las medidas consignadas son aproximadas sujetas a mensura.



República Argentina - Poder Ejecutivo Nacional
2019 - Año de la Exportación

Hoja Adicional de Firmas
Anexo

Número:

Referencia: EX-2019-06373608-APN-DMEYD#AABE . ANEXO

El documento fue importado por el sistema GEDO con un total de 3 pagina/s.