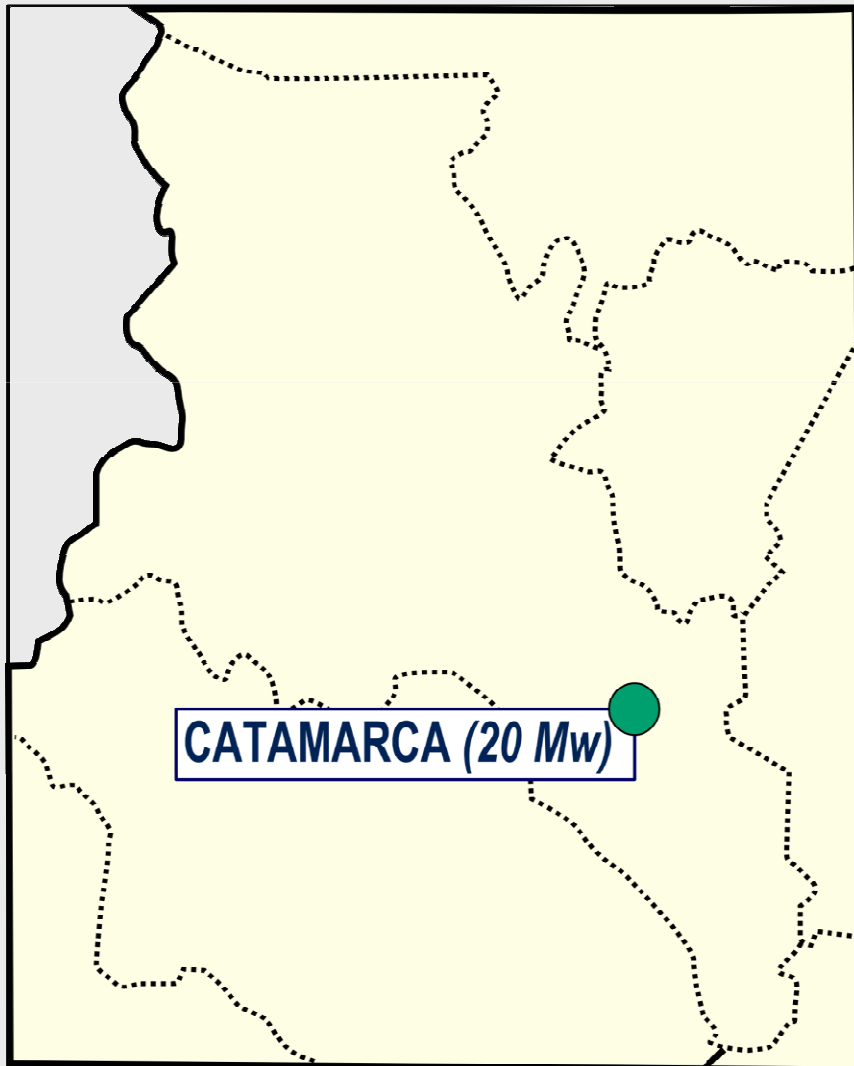


# GENERACIÓN

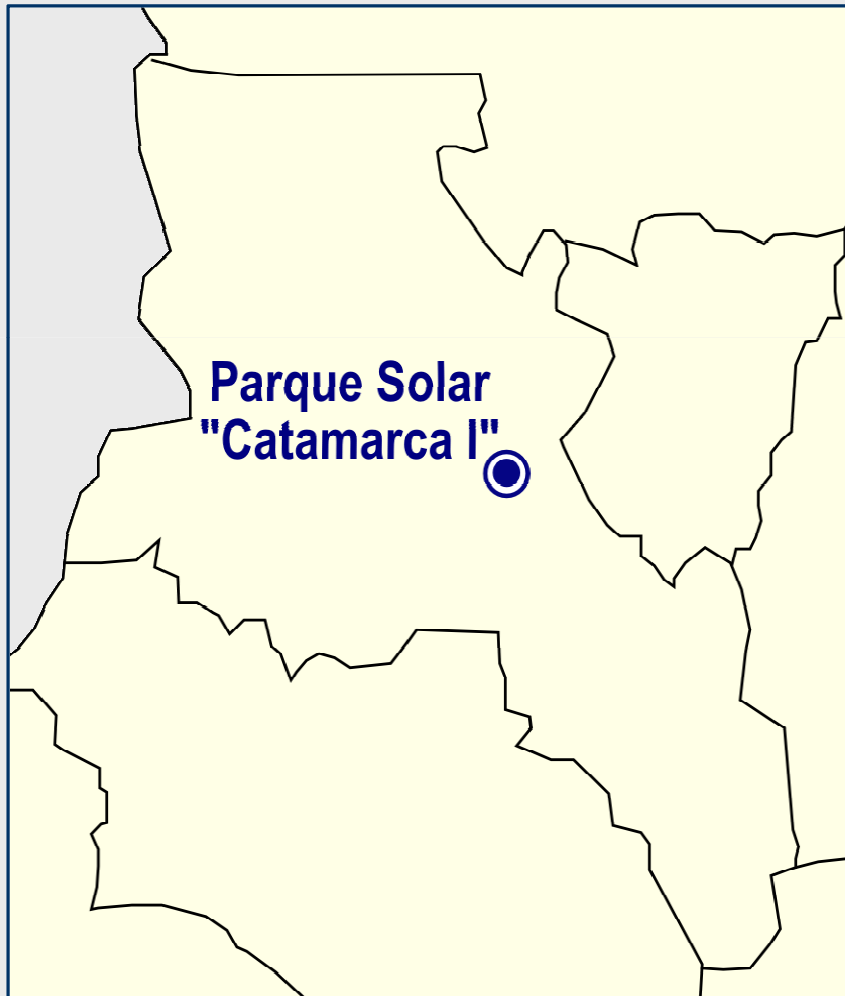


## INCORPORADOS:

**20 Mw**

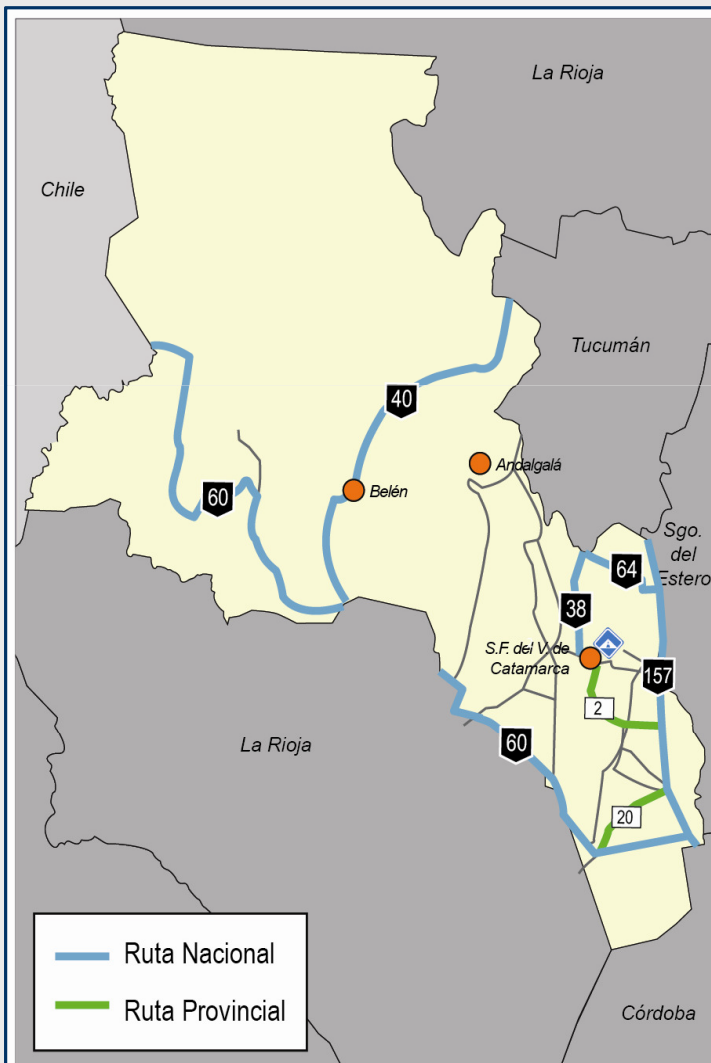
➤ Central ENARSA: 20 Mw

# Renovables 2016-2020



**Parque Solar  
Catamarca I  
(Campo del Arenal)  
Potencia: 25 Mw**

# OBRAS VIALES



◆ **Circunvalación de S. F. del V. de Catamarca.** Terminada.

◆ **RN N° 40**  
Pavimentación. En ejecución con tramos terminados.

◆ **RN N° 38**  
Repavimentación de 150 kilómetros. Terminada.

◆ **RN N° 60**

- Mantenimiento tramo Tinogasta - Lim. Chile. En ejecución con tramos finalizados.
- Repavimentación tramo el Emp. RN N° 157 y RN N° 38. Terminado

◆ **RN N° 64**  
Mantenimiento. Terminada.

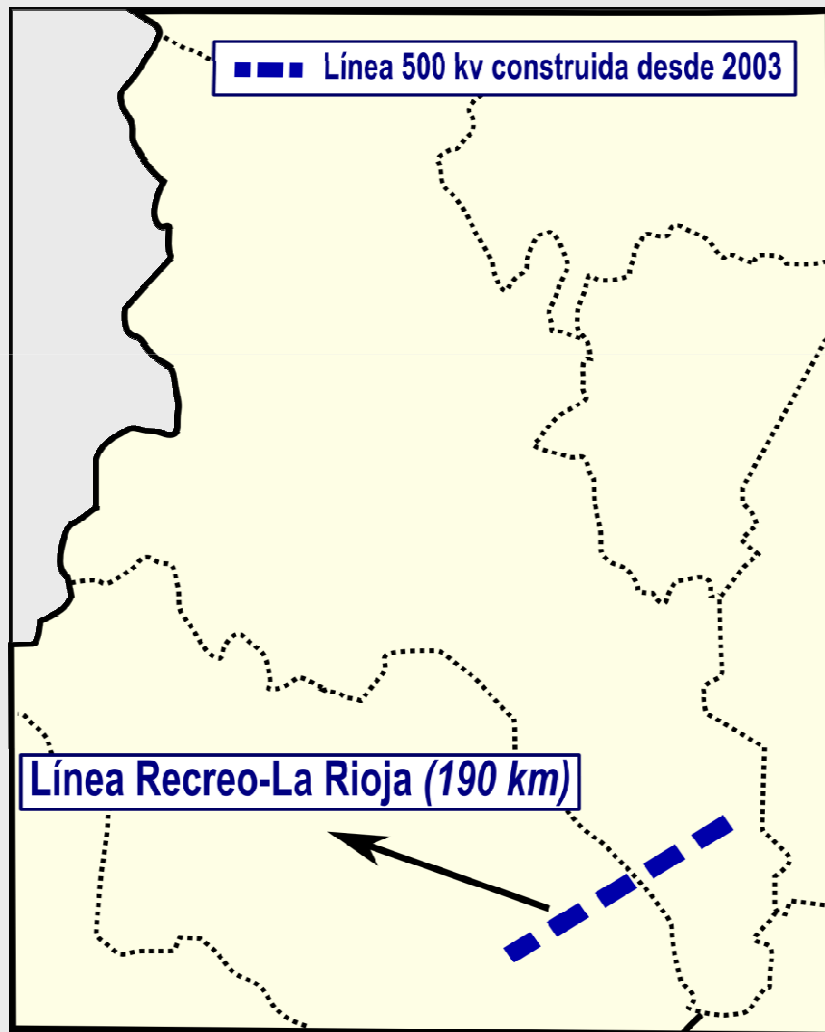
◆ **RN N° 157**  
Mantenimiento. Terminada.

◆ **RP N° 20**  
Mantenimiento entre emp. RN N° 157 y Esquiú. Terminada.

◆ **RP N° 2:**  
Mantenimiento. Terminada.

◆ **RN N° 38:**  
Autovía paso por Catamarca. Terminada

# LÍNEAS ELÉCTRICAS



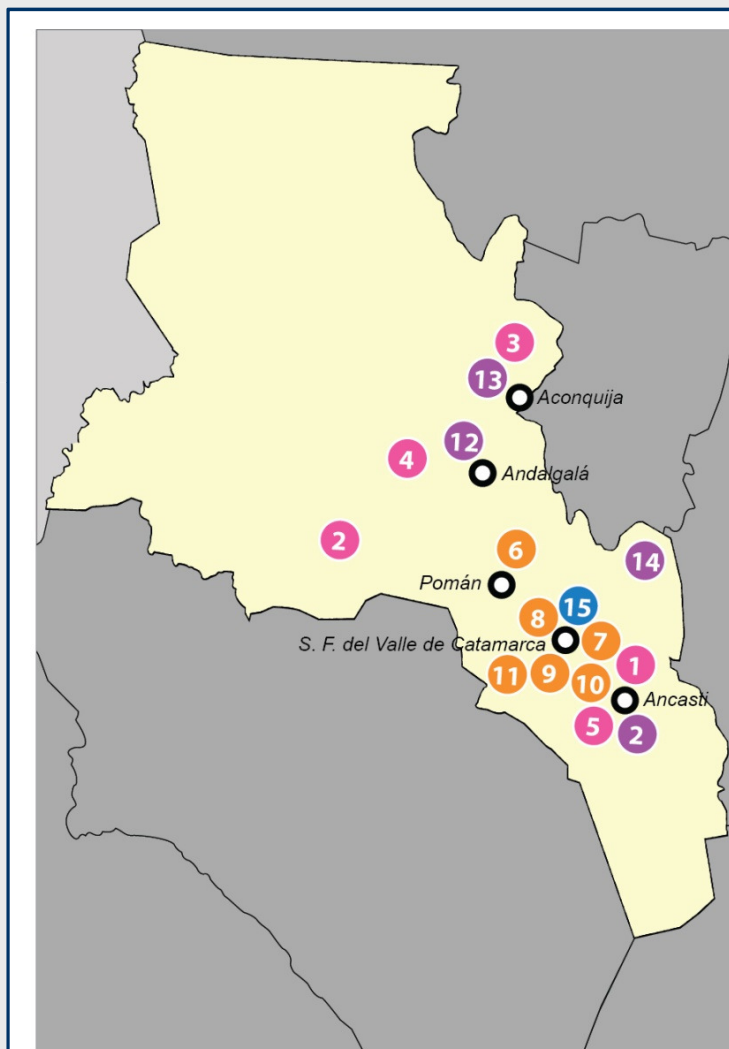
➤ LÍNEA DE 500 kv:

190 km Línea


Recreo- La Rioja.


Terminada


# INFRAESTRUCTURA





## Recursos Hídricos

**Dique El Bolsón**  1  
Construcción.


**Río Quimivil**  2  
Encauzamiento y protección del margen izquierdo.

**Río Sta. María**  3  
Protección contra inundaciones.


**Río Belén**  4  
Protección contra inundaciones.


**Río Santa Cruz**  5  
Defensas de margen derecha.


## Infraestructura

**Terminal de Omnibus**  6  
Construcción

**SUM Comunitario**  7  
Construcción


**Seminario diocesano Ntra. Sra. del Valle y San Juan Bautista**  8  
Restauración y puesta en valor.

**Catedral de Catamarca**  9  
Restauración y protección de vitrales.


**Espacio de recreación**  10  
Remodelación manzana del turismo.

**Centro deportivo, productivo y cultural**  11

## Saneamiento

**Sistema de Agua Potable y Cloacas**  12  
Optimización.

**Provisión de Agua potable.**  13

**Red colectora cloacal. 1º etapa.**  14

## Universidades

**UNCA**  15  
Obras en aulas

## Escuelas

Finalizadas: **49 escuelas**  
En ejecución: **35 escuelas**

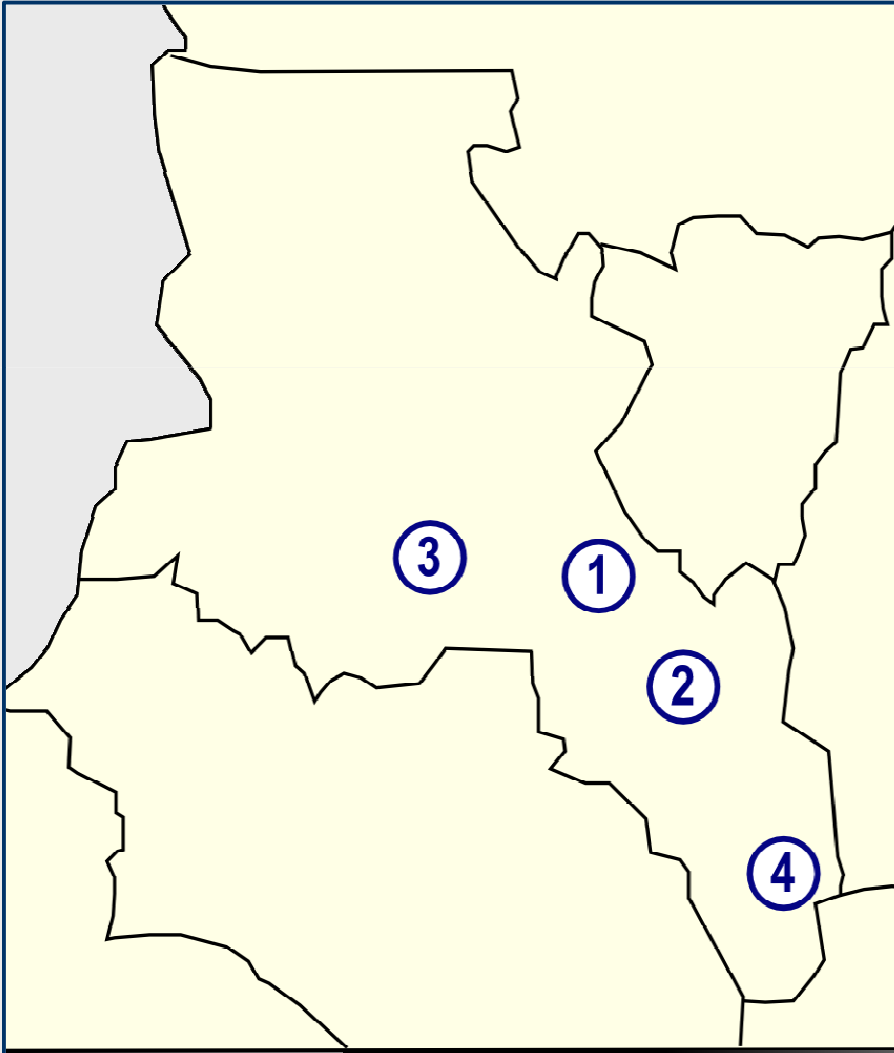
# **PLAN “MÁS CERCA”**

## **CATAMARCA**

**123 Obras por \$ 400 millones**

- **14 Obras Terminadas por \$ 19 millones.**
- 📍 **44 Obras en ejecución por \$ 116 millones.**
- 📍 **65 Obras a iniciarse por \$ 265 millones.**

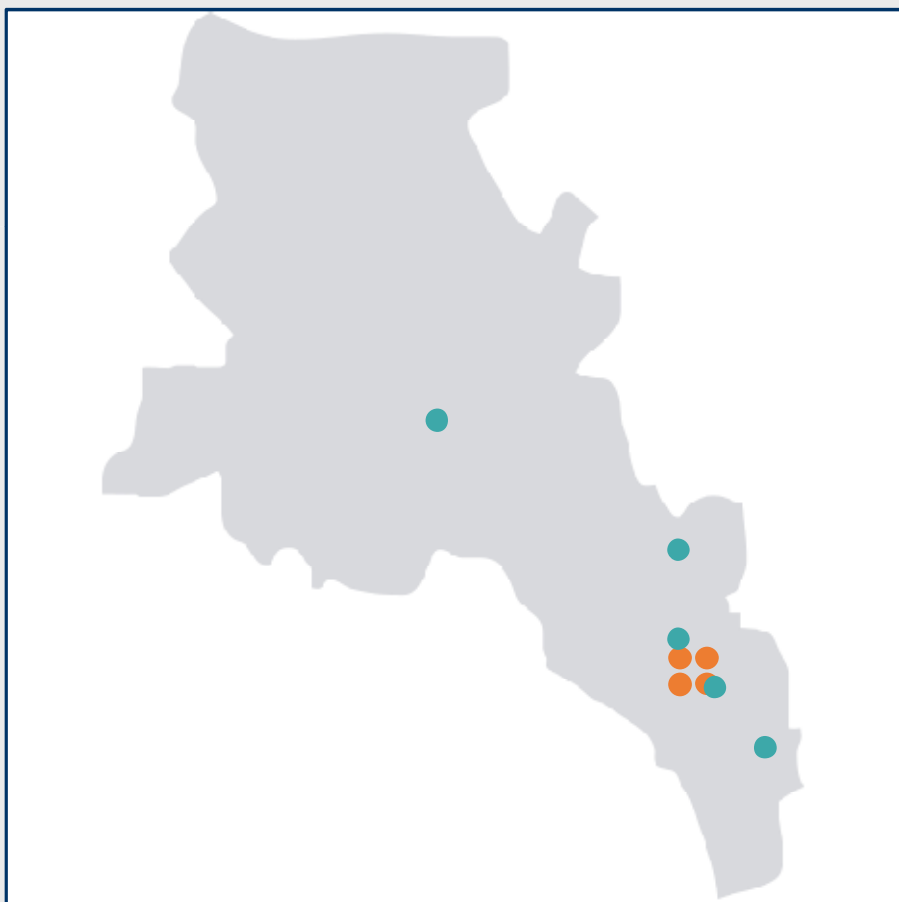
# Obras Claves 2016-20



1. Pavimentación del Nuevo Corredor Transversal (Este-Oeste).
2. Sistema de Reciclado de efluentes cloacales.
3. Optimización de Presa de Embalse El Shincal.
4. Acueducto Presa El Bolsón para riego, producción pecuaria y agua potable para habitantes del departamento de La Paz.

# RED CIBERSALUD

## CATAMARCA



### 4 Establecimientos Conectados

Hospital de Niños Eva Perón; Ministerio de Salud de Catamarca; Maternidad 25 de Mayo; Hospital Interzonal San Juan Bautista.

### 4 Establecimientos a Conectar

Hospital Sanitario Zonal de Belén Dr. Segundo Muñiz; Hospital Sanitario Zonal de Santa María Dr. Luis Alberto Vargas; Hospital Sanitario Zonal de Andalgalá Dr. José Chain Herrera; Hospital Sanitario Zonal de El Recreo Dr. Liborio Forte.



# CHACO

**EVOLUCIÓN 2003-2015**

**OBJETIVOS 2016-2020**

# CHACO

- **Crecimiento Demográfico 2015 vs 2003: + 10%**
- **P.B.I. 2015 vs 2003 (Precios Constantes): + 169%**
- **Tasa de Desocupación: 11 a 1%**
- **Crecimiento de Salarios: + 1.734%**
- **Incremento Cobertura Previsional: 55 al 93%**
- **Asignaciones Universales por Hijo: 169.584**

# CHACO

## SECTORES QUE SE IMPULSARÁN ENTRE 2016-2020

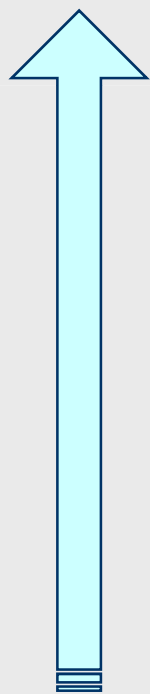
Algodón

Arroz

Girasol

Maíz

Pomelo



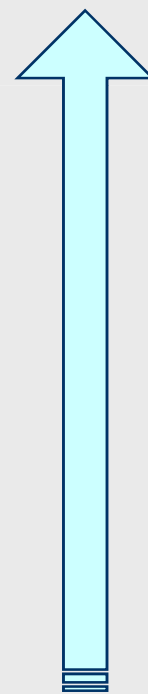
Forestal

Biocombustibles

Soja

Sorgo

Trigo



Bovino

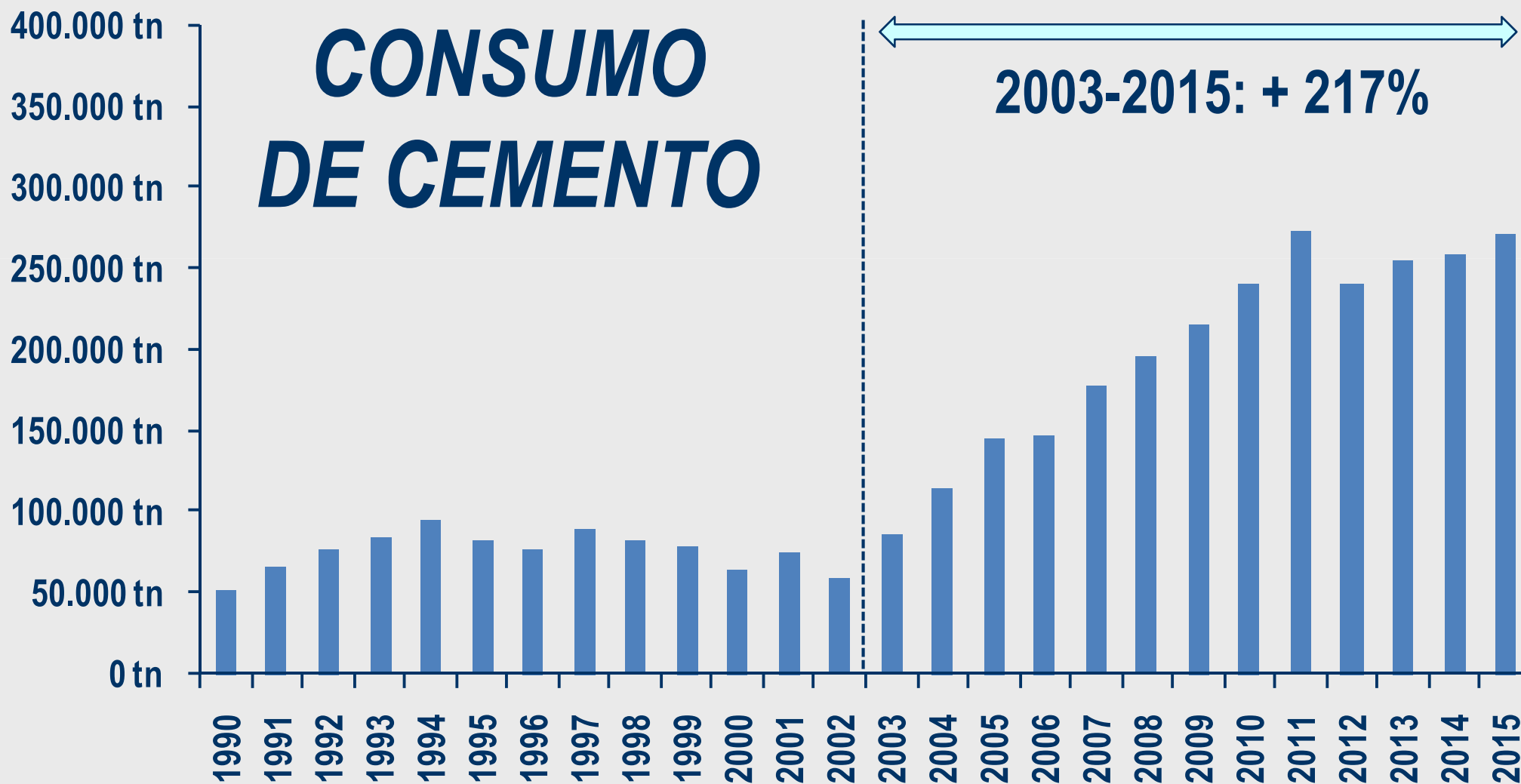
Porcino

Alimentos

Ovino

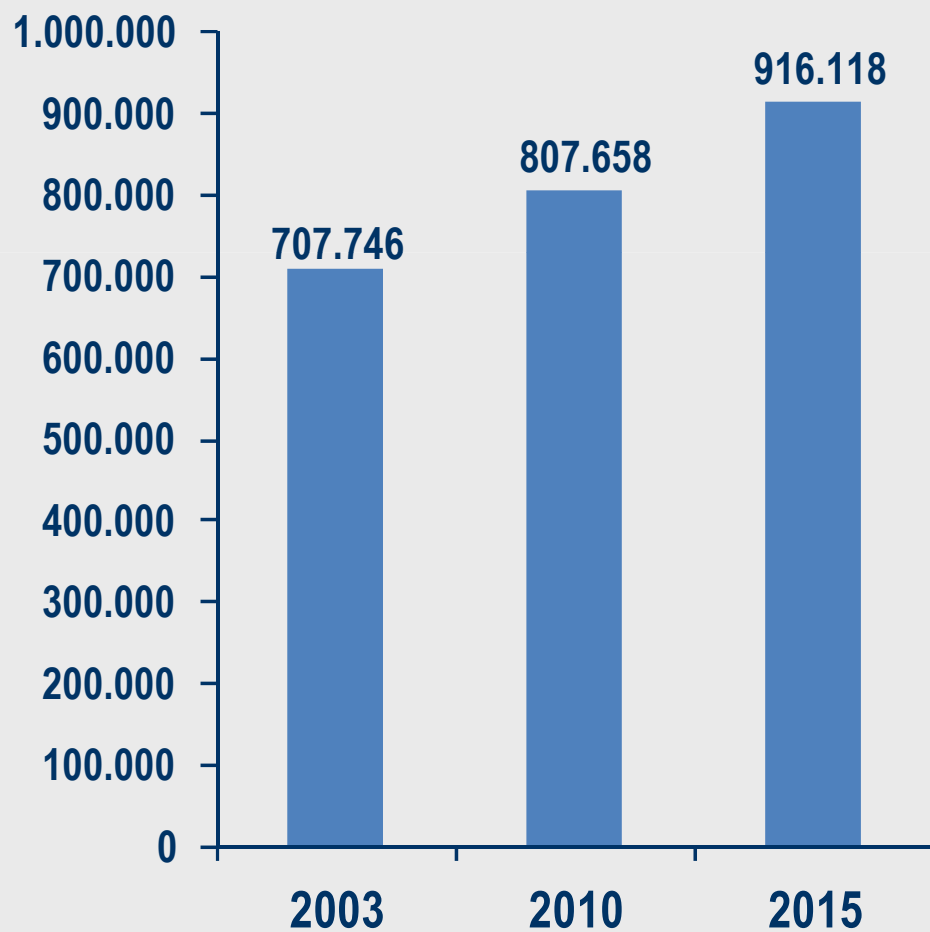
Lana

# CHACO

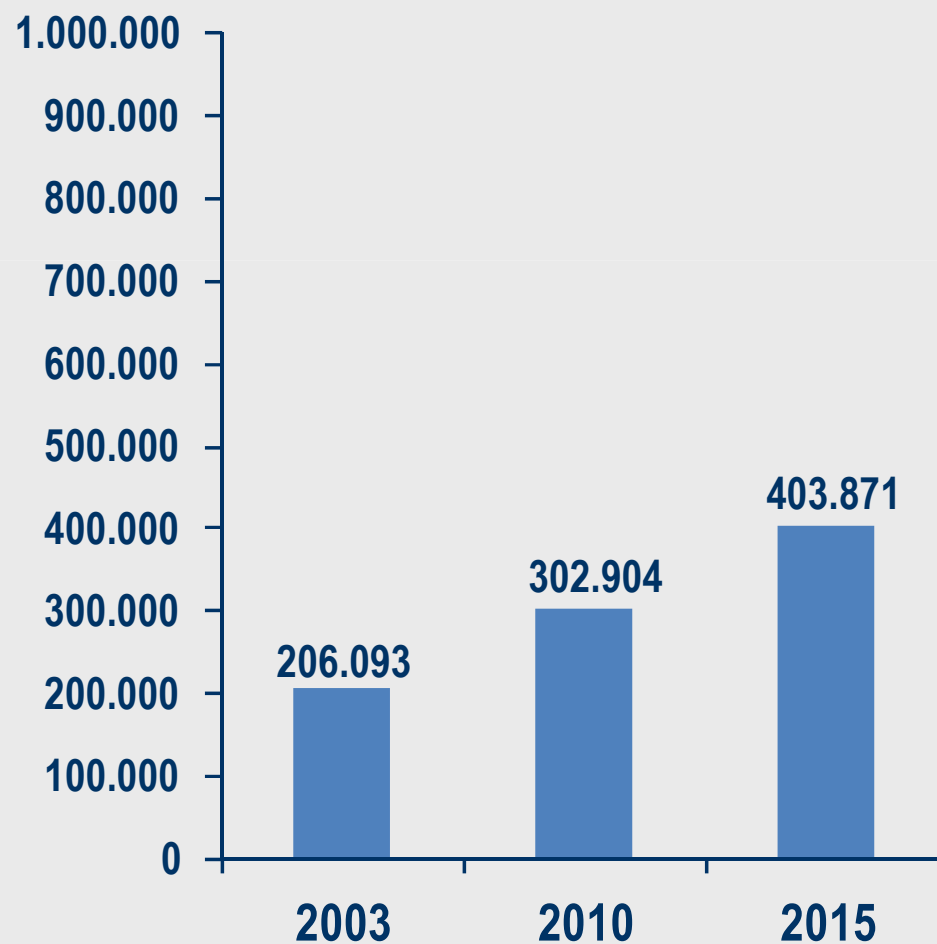


# CHACO

## Habitantes con Agua Potable



## Habitantes con Cloacas

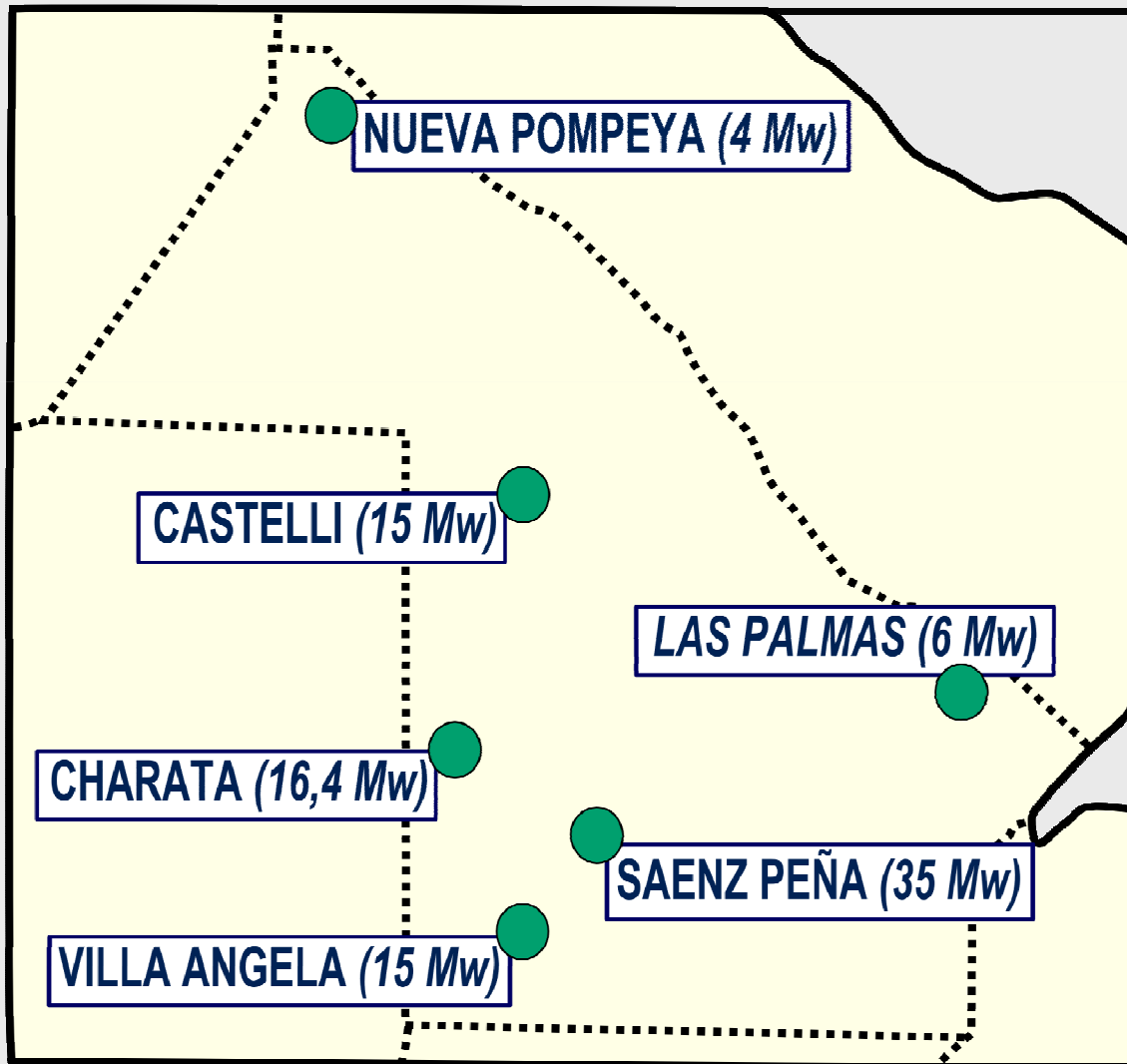


# CHACO

**86.545 SOLUCIONES  
HABITACIONALES**

<b>Construcción</b>	<b>Terminadas</b>	<b>En Ejecución</b>
<b>Viviendas Nuevas</b>	<b>24.763</b>	<b>12.403</b>
<b>Mejoramientos</b>	<b>37.226</b>	<b>12.153</b>

# GENERACIÓN

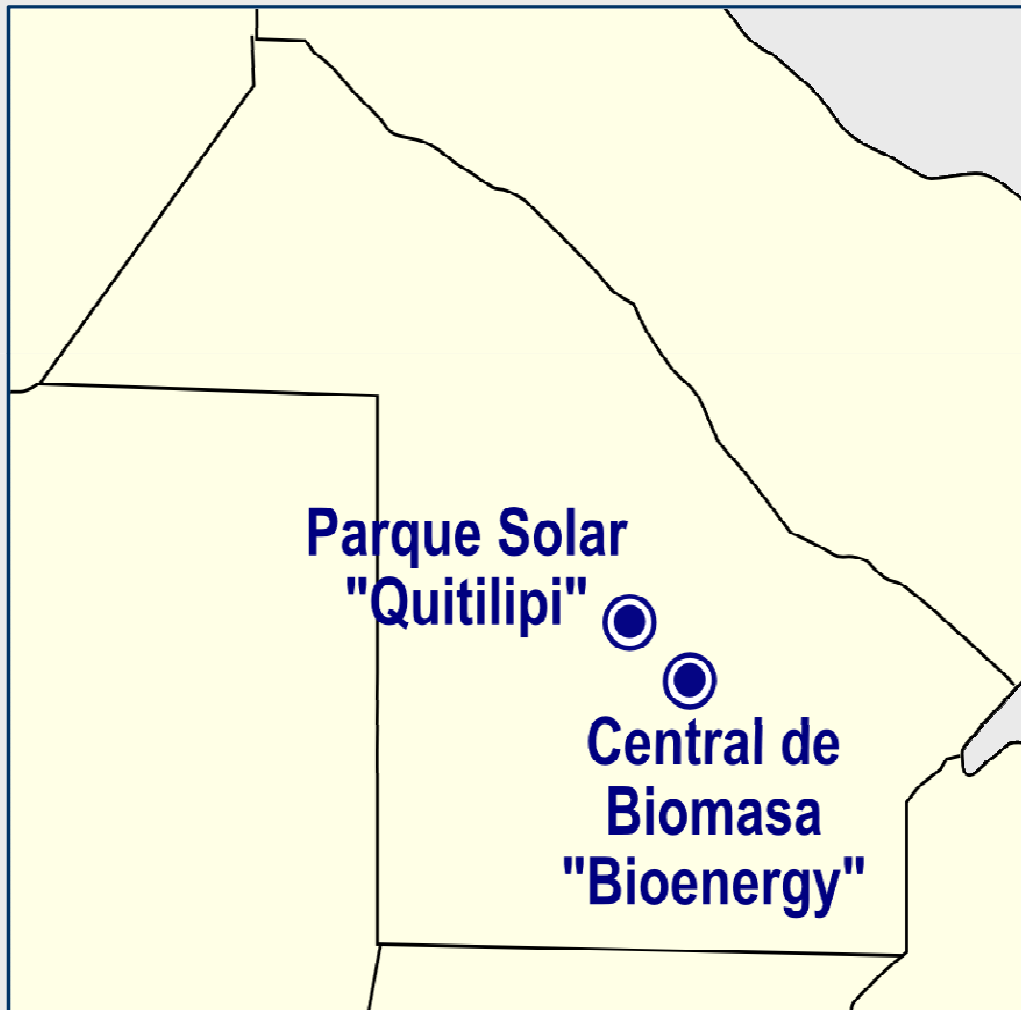


## ➤ INCORPORADO POR

ENARSA: 91,4 Mw

- ✓ Saenz Peña (35 Mw)
- ✓ Charata (16,4 Mw)
- ✓ Villa Angela (15 Mw)
- ✓ Castelli (15 Mw)
- ✓ Las Palmas (6 Mw)
- ✓ Nueva Pompeya (4 Mw)

# Renovables 2016-2020

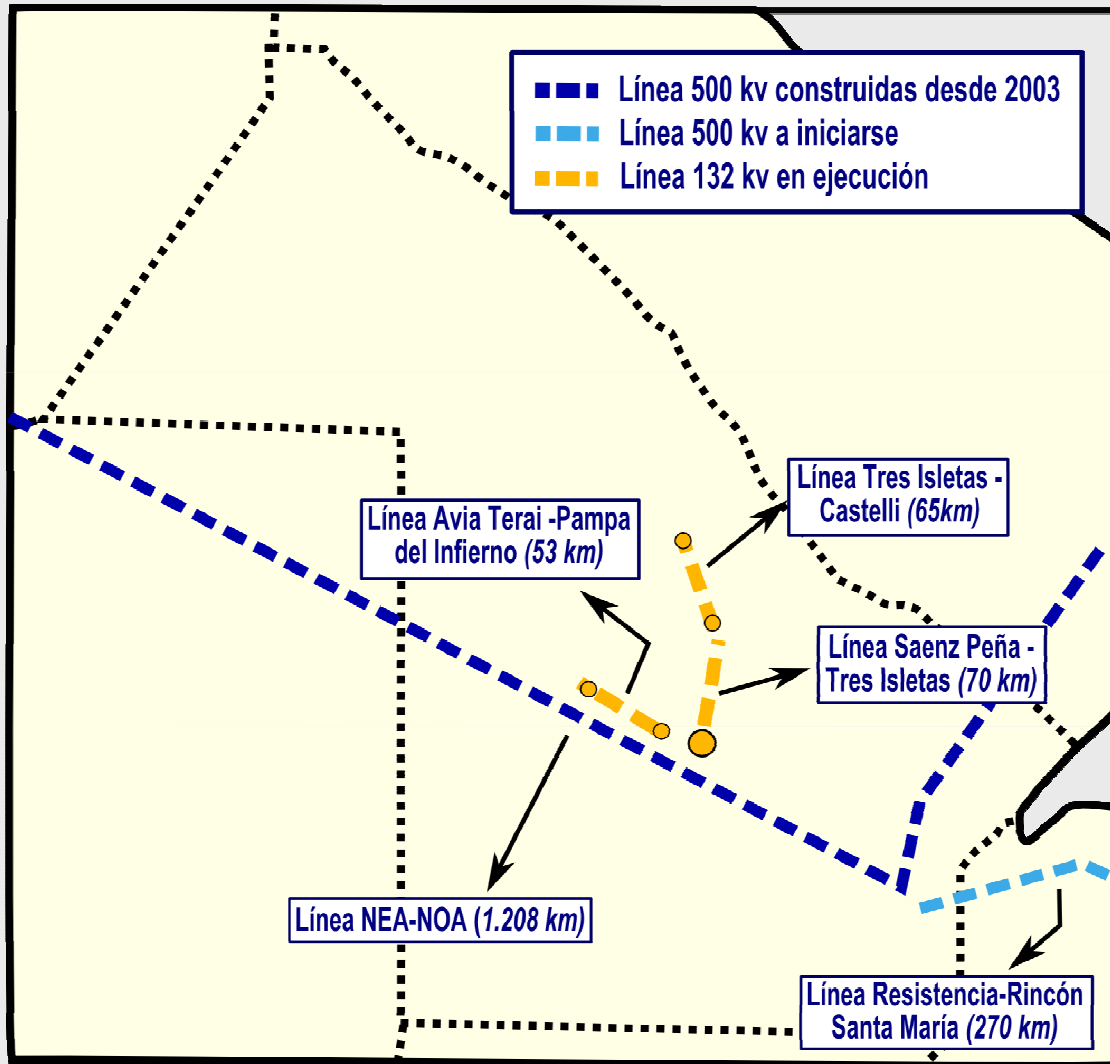


## 12 MW APROBADOS:

- ✓ Parque Solar Quitilipi (Quitilipi): 10 Mw
- ✓ Central de Biomasa Bioenergy (Presidencia de La Plaza): 2 Mw



# LÍNEAS ELÉCTRICAS



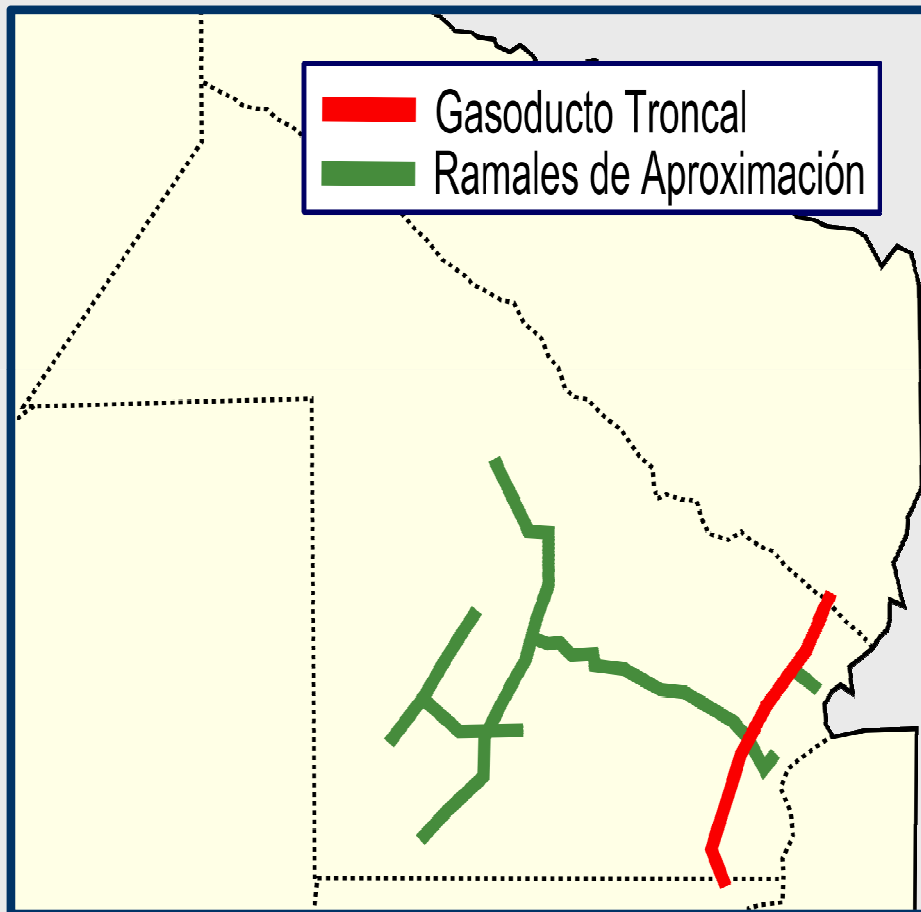
## ✓ LÍNEAS 500 KV:

- Línea NEA-NOA: 1.208 km. Terminada
- Resistencia - Rincón Santa María: 270 km. A iniciarse.

## ✓ LÍNEAS 132 kv:

- Tres Isletas - Castelli: 65 km. A iniciarse
- Pampa del Infierno - Avia Terai: 53 km. A iniciarse

# Gasoducto del NEA



- 172 kilómetros de Tramo Troncal en 24 pulgadas que abastecerán a 350.000 habitantes en 4 localidades.
- 615 kilómetros de Ramales en 10, 6 y 4 pulgadas que abastecerán a 450.000 habitantes en 30 localidades.

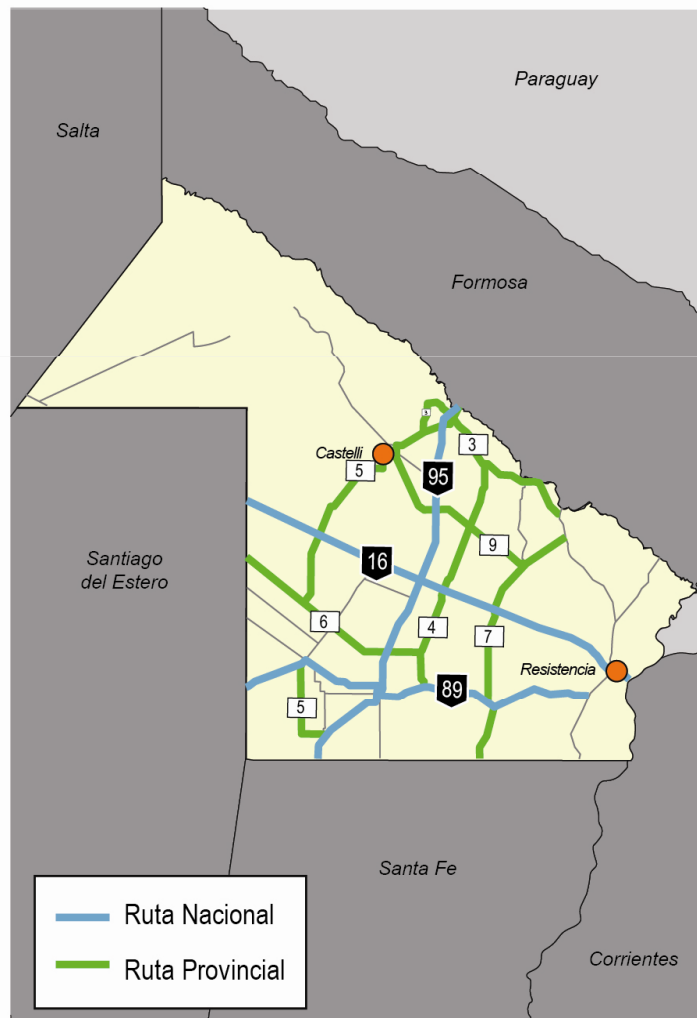
En CHACO abastecerá a 800.000 habitantes de 34 localidades.

INVERSIÓN TOTAL DEL GNEA EN CHACO: \$ 4.373.000.000

# GNEA en Chaco: 800.000 habitantes

LOCALIDAD	Habitantes	LOCALIDAD	Habitantes	LOCALIDAD	Habitantes
Avia Terai	6.203	La Clotilde	3.382	Presidencia de la Plaza	9.642
Barranqueras	54.698	La Escondida	3.261	Puerto Tirol	8.819
Basail	1.929	La leonesa	8.823	Quitilipi	24.517
Campo Largo	9.069	La Tigra	2.866	R. Saenz Peña	89.882
Castelli	27.201	La Verde	2.717	Resistencia	290.723
Charata	26.497	Laguna Blanca	547	San Bernardo	9.379
Colonia Benitez	2.212	Lapachito	888	Santa Sylvina	7.340
Colonia Popular	191	Las Breñas	22.953	Tres Isletas	16.976
Coronel Du Graty	7.509	Las Palmas	4.914	Villa Ángela	41.403
Corzuela	26.497	Machagai	21.997	Villa Berthet	10.224
Fontana	32.027	Makallé	4.322	<b>TOTAL</b>	<b>800.000</b>
Gral Pinedo	13.042	Margarita Belén	5.701		

# OBRAS VIALES



## RN N°16

- Reconstrucción y repavimentación. En ejecución.
- Autovías en accesos a Roque Sáenz Peña. Terminada.
- Autovía Barranqueiras - RN N°11. Terminada
- Av. Resistencia - Makallé. En ejecución.



## RP N°4

Pavimentación. Tramo Pampa Verde – Cancha Verde . En ejecución.



## RP N°6

Pavimentación. Tramo Las Breñas – San Bernardo. Terminada.



## RP N° 5

Pavimentación. Tramo Emp. RN N° 89 – acceso Venados Grandes. Terminada.



## RP N° 3

Zona urbana. Pampa del Indio y acceso a Villa Río Bermejito. Terminada.



## RP N° 7

Pavimentación. Tramo Gral San Martín – Colonias Unidas. En ejecución.



## RP N°9

Pavimentación. Tramo Capitán Solari – Las Garcitas. Terminada.



## RN N°89

Rehabilitación y mantenimiento. Terminada



## RN N° 95

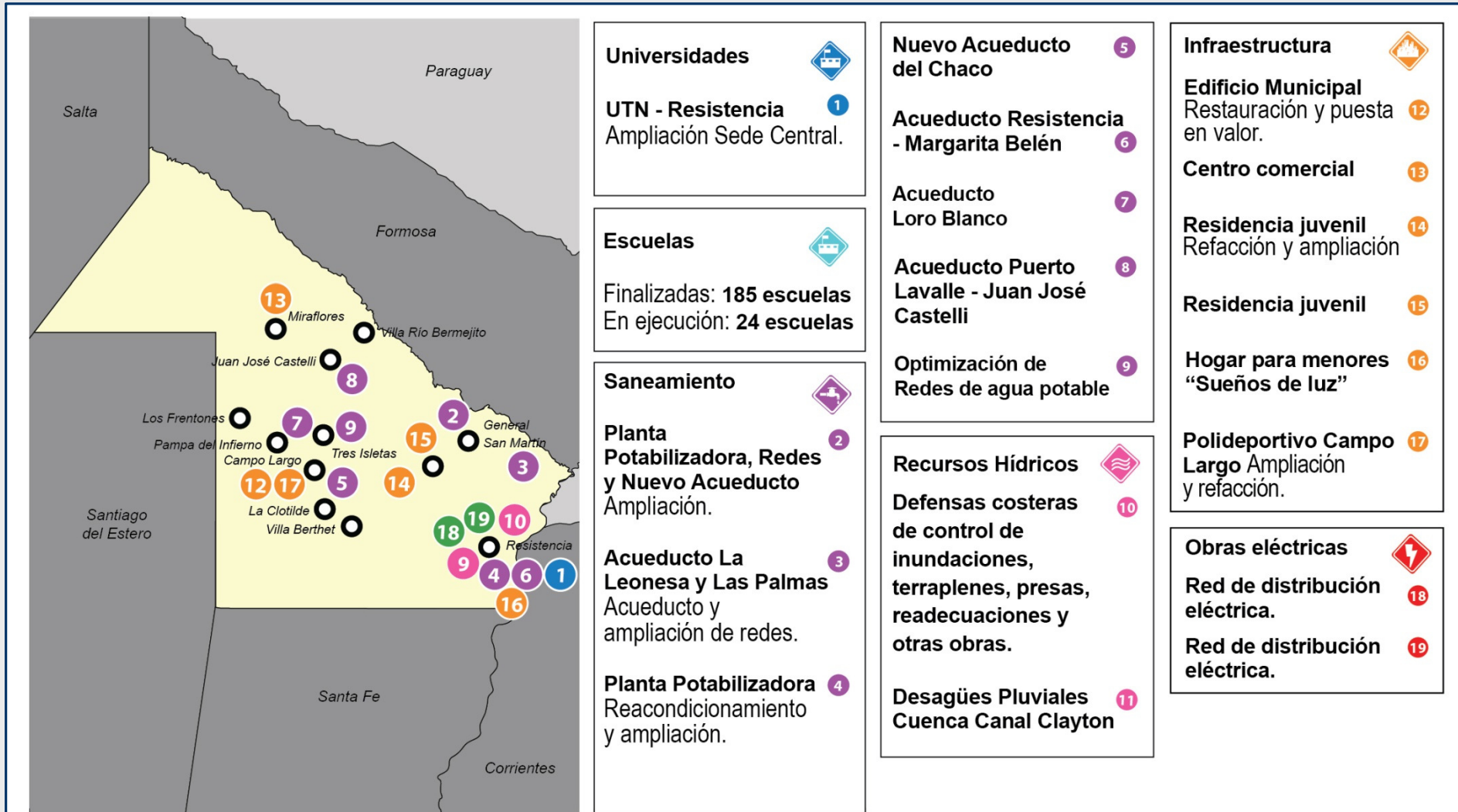
Repavimentación. Tramo lím. Santa Fe – La Tigra. En ejecución.




## RN N° 11

Autovía. Paso por Resistencia. En ejecución.

# INFRAESTRUCTURA



**Universidades**  **1**  
**UTN - Resistencia**  
 Ampliación Sede Central.

**Escuelas**   
 Finalizadas: **185 escuelas**  
 En ejecución: **24 escuelas**

**Saneamiento** 

**Planta Potabilizadora, Redes y Nuevo Acueducto** **2**  
 Ampliación.

**Acueducto La Leonesa y Las Palmas** **3**  
 Acueducto y ampliación de redes.

**Planta Potabilizadora** **4**  
 Reacondicionamiento y ampliación.


**Nuevo Acueducto del Chaco** **5**

**Acueducto Resistencia - Margarita Belén** **6**

**Acueducto Loro Blanco** **7**


**Acueducto Puerto Lavalle - Juan José Castelli** **8**

**Optimización de Redes de agua potable** **9**

**Recursos Hídricos**  **10**

**Defensas costeras de control de inundaciones, terraplenes, presas, readequaciones y otras obras.**

**Desagües Pluviales Cuenca Canal Clayton** **11**

**Infraestructura** 

**Edificio Municipal** **12**  
 Restauración y puesta en valor.

**Centro comercial** **13**

**Residencia juvenil** **14**  
 Refacción y ampliación

**Residencia juvenil** **15**

**Hogar para menores "Sueños de luz"** **16**

**Polideportivo Campo Largo** **17**  
 Ampliación y refacción.

**Obras eléctricas** 

**Red de distribución eléctrica.** **18**

**Red de distribución eléctrica.** **19**

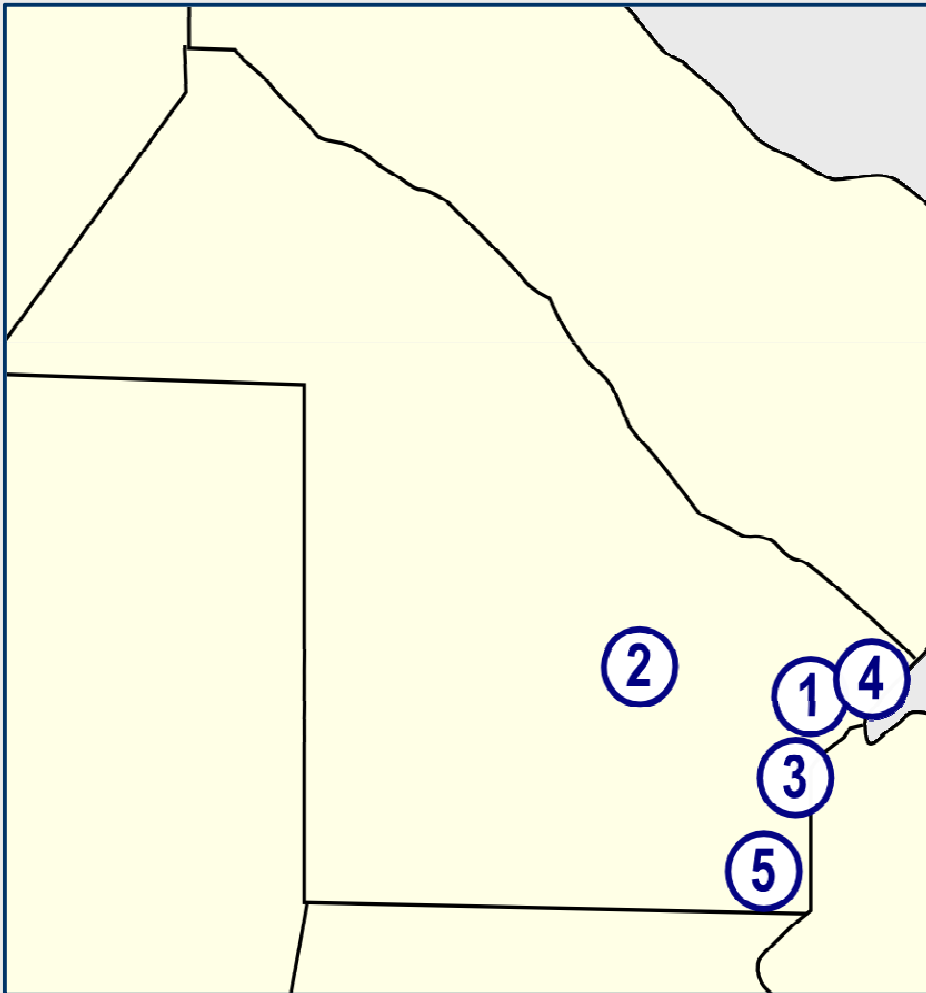
# **PLAN “MÁS CERCA”**

## **CHACO**

**309 Obras por \$ 2.644 millones**

- **92 Obras Terminadas por \$ 120 millones.**
- 📍 **114 Obras en ejecución por \$ 723 millones.**
- 📍 **103 Obras a iniciarse por \$ 1.801 millones.**

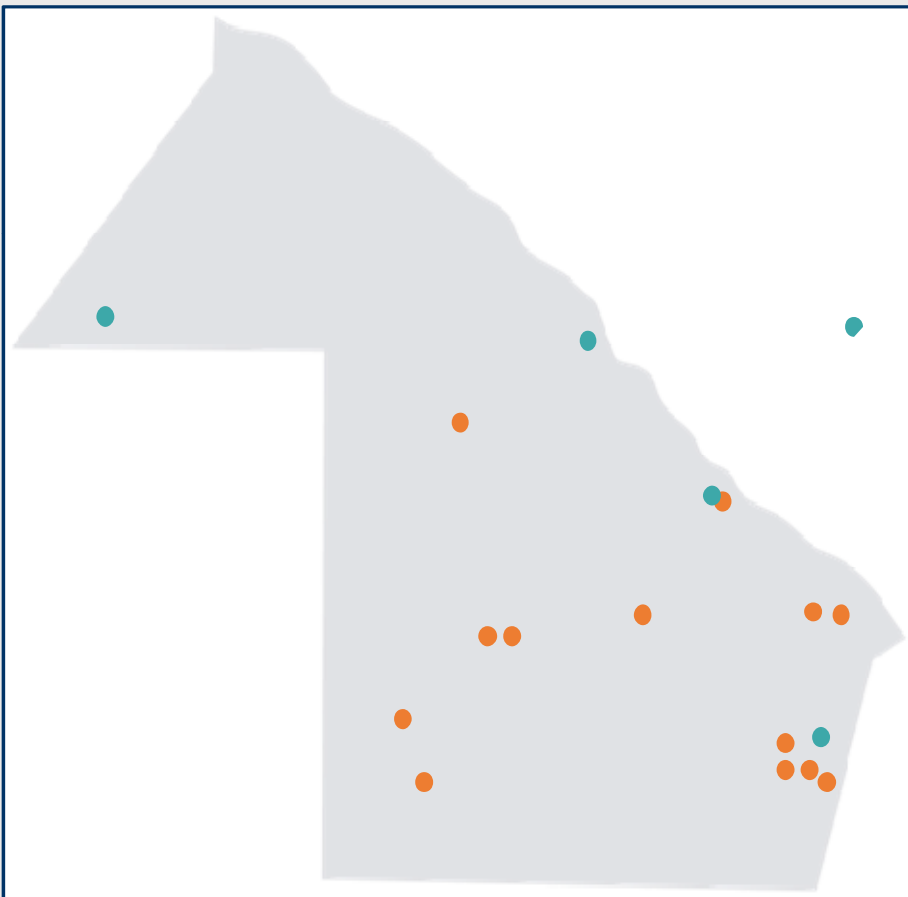
# Obras Claves 2016-20



1. Autovía RN N°11 entre Resistencia y límite con Formosa.
2. Autovía RN N°16 Tramos “Resistencia - Saenz Peña”.
3. Puente Ferro-Vial Chaco-Corrientes.
4. Puente Ferro/Automotor a “Las Palmas-Ñeembucú” (Paraguay).
5. Autovía RN N°11 entre Resistencia y Límite con Santa Fe.

# RED CIBERSALUD

## CHACO



### 13 Establecimientos Conectados

Ministerio de Salud de Chaco; Hospital Pediátrico Dr. Avelino L. Castelán; Hospital Perrando; Hospital 4 de Junio Dr. Ramón Carrillo; Carrera de Medicina - Univ. Nac. Chaco Austral; Hospital Eva Perón; Hospital del Bicentenario Gral. Güemes; Hospital Salvador Mazza; Hospital 9 de Julio; Hospital F. Anselmo Pertile (licencia); Hospital Dr. Céspedes Oxley; Hospital Luis Fleitas; Hospital Dr. Carlos Alfredo Delgado.

### 4 Establecimientos a Conectar

Facultad de Medicina - Univ. Chaco Austral; Hospital Felix A. Pertile ; Hospital Rural Dra. E. Orellana; Hospital Presidente Néstor Kirchner.



# *CHUBUT*

**EVOLUCIÓN 2003-2015**

**OBJETIVOS 2016-2020**

# CHUBUT

- **Crecimiento Demográfico 2015 vs 2003: + 32%**
- **P.B.I. 2015 vs 2003 (Precios Constantes): + 95%**
- **Tasa de Desocupación: 13 a 5%**
- **Crecimiento de Salarios: + 1.932%**
- **Incremento Cobertura Previsional: 64 al 90%**
- **Asignaciones Universales por Hijo: 27.186**

# CHUBUT

## SECTORES QUE SE IMPULSARÁN ENTRE 2016-2020


Forestal

Bovino

Ovino

Lana

Textil




Pesquero

Arcilla

Minería

Hidrocarburos

Porcino



Alimentos

Aluminio

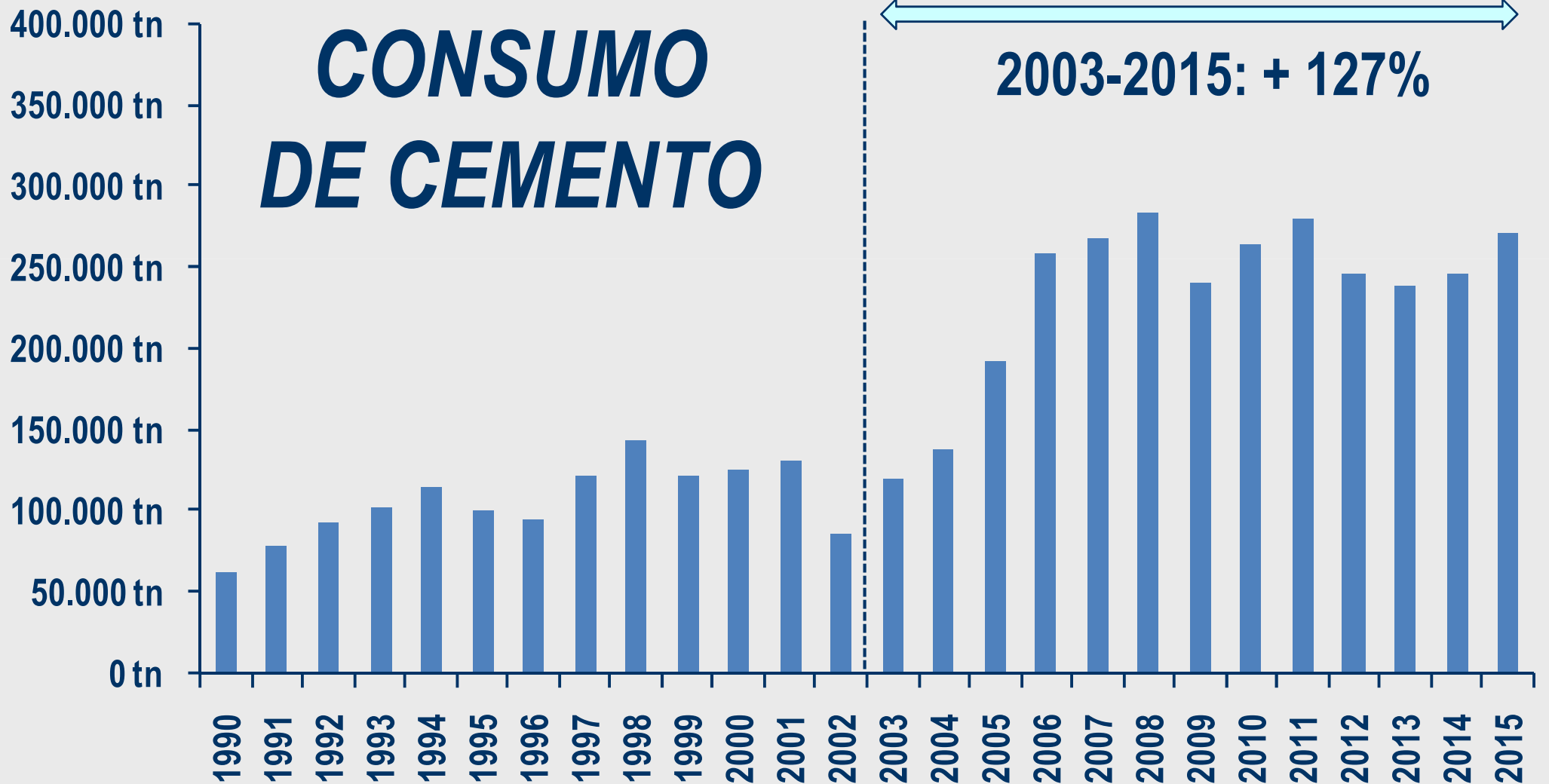
Puertos

Energía Eólica

Turismo

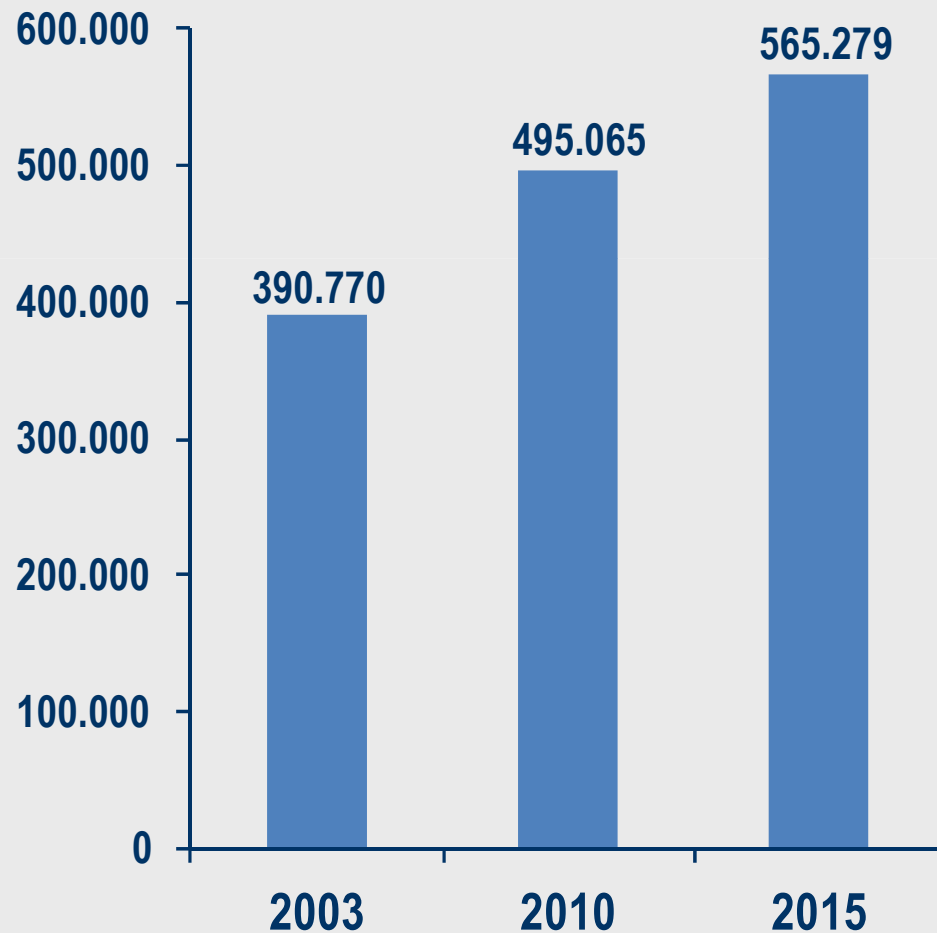
# CHUBUT

## CONSUMO DE CEMENTO

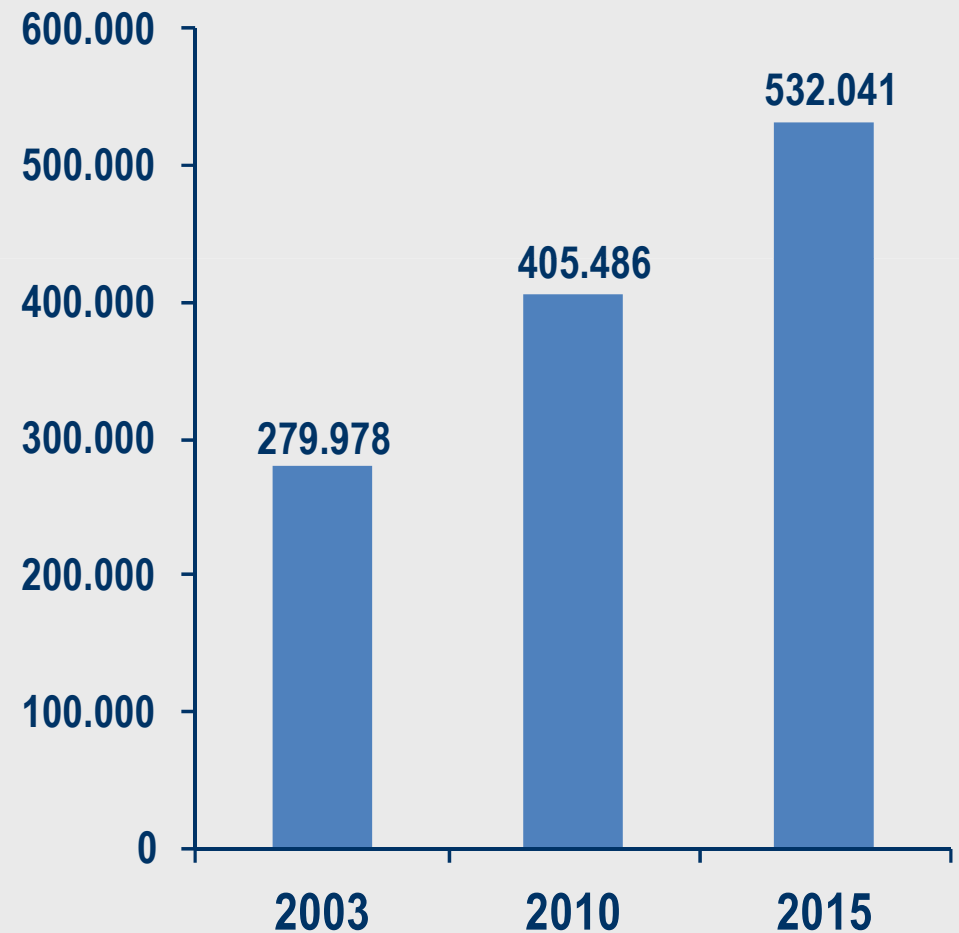


# CHUBUT

## Habitantes con Agua Potable



## Habitantes con Cloacas

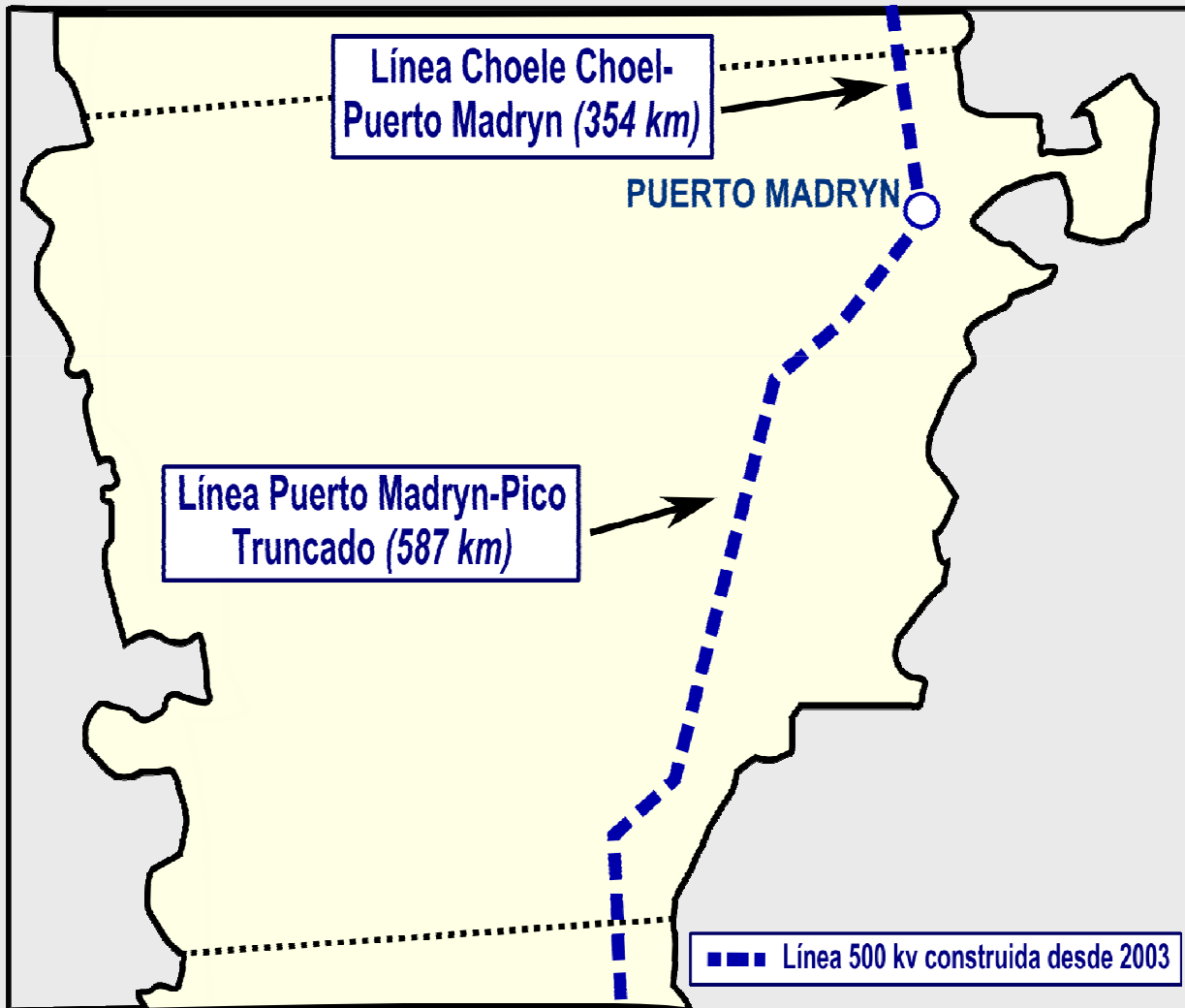


# ***CHUBUT***

## **37.110 SOLUCIONES HABITACIONALES**

<b>Construcción</b>	<b>Terminadas</b>	<b>En Ejecución</b>
<b>Viviendas Nuevas</b>	<b>11.658</b>	<b>2.464</b>
<b>Mejoramientos</b>	<b>16.990</b>	<b>5.998</b>

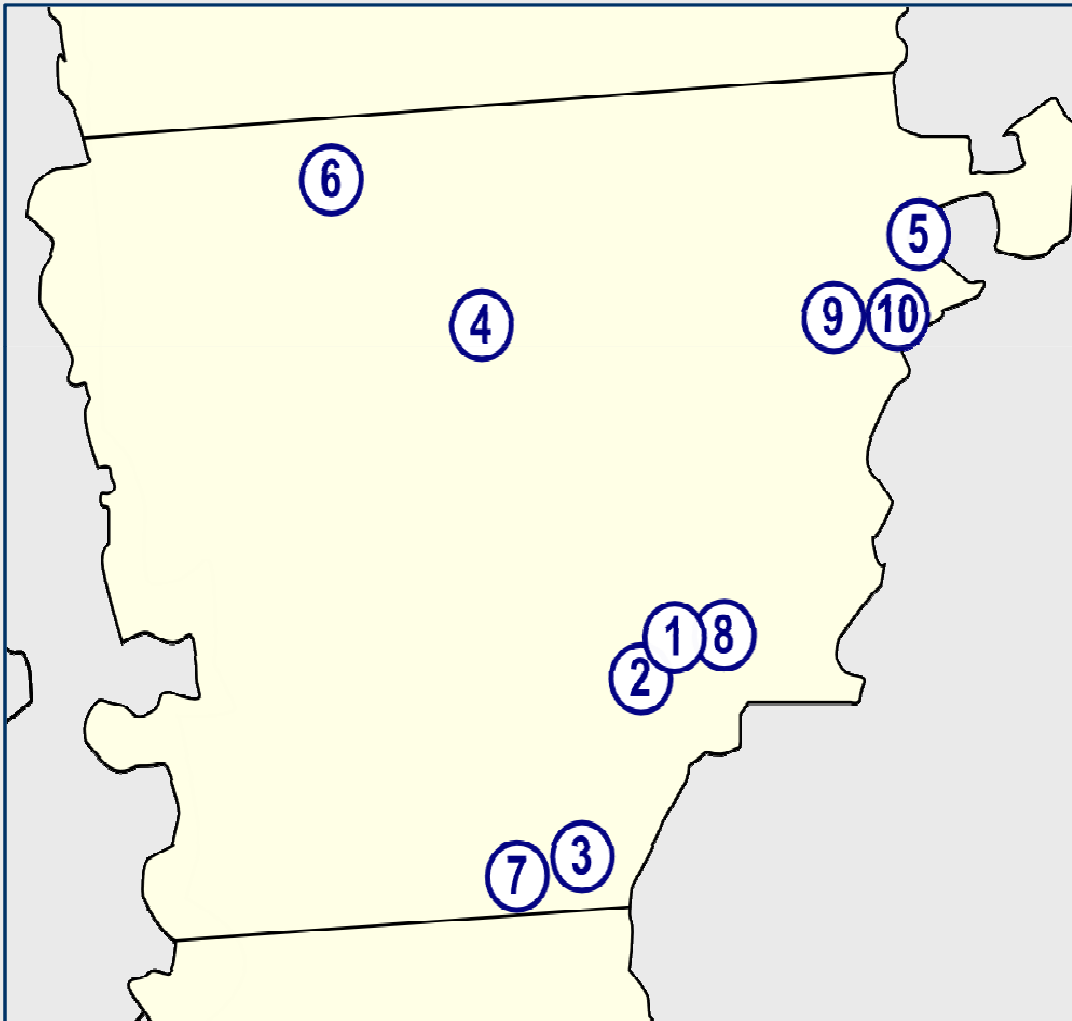
# LÍNEAS ELÉCTRICAS



## Líneas 500 kv:

- 354 km Línea Choele Choel-Puerto Madryn
- 587 km Línea Puerto Madryn - Pico Truncado

# Renovables 2016-2020



## 10 PROYECTOS EÓLICOS APROBADOS POR 2.268 MW

1. Garayalde (Garayalde): 26 Mw
2. Malaspina I y II: 80 Mw
3. Pampa (Pampa del Castillo): 80 Mw
4. El Angelito (El Escorial): 200 Mw
5. Puerto Madryn (Puerto Madryn): 220 Mw
6. Gastre (Gastre): 1.350 Mw
7. Valle Hermoso (Valle Hermoso): 12 Mw
8. Uzcudum (Garayalde): 49,5 Mw
9. Dolavón (Dolavón): 100,5 Mw
10. Loma Blanca (Trelew): 150 Mw



# OBRAS VIALES



## ◆ RN N°3

- Autovía Trelew – Puerto Madryn. En ejecución.
- Autovía Comodoro Rivadavia – Rada Tilly – Caleta Olivia. En ejecución.
- Repavimentación. Tramo Arroyo Verde - progresiva 47.700. Terminada

## ◆ RN N°25

Autovía Trelew – Gaiman. Terminada.

## ◆ RN N° A010

Construcción de tercer carril y colectoras asfaltadas. Terminada.

## ◆ RP N° 2

Reconstrucción y repavimentación. Tramo Emp. RN n° 3 y Puerto Pirámides. Terminada.

## ◆ RP N° 71

Pavimentación. Tramo Emp. RN N° 40 – Cholila. Terminada

## ◆ RN N° 40

Pavimentación. Tramo Río Mayo – Lím. Santa Cruz. Terminada

## ◆ RP N° 19

Pavimentación. Tramo Río Pico – Emp. RN N° 40. Terminada

# INFRAESTRUCTURA



## Saneamiento



**Planta de tratamiento de líquidos cloacales**

1

**Acueducto Trelew - Pto. Madryn**  
Optimización.

2

**Sistema Cloacal**

3

**Saneamiento A° Esquel - Etapa 1**

4

**Red colectora cloacal y planta de tratamiento**

5

**Red cloacal, red colectora completa y planta de tratamiento**

6

**Red troncal y estación elevadora de líquidos cloacales**

7

**Ampliación red cloacal y red de agua potable B° Presidente Perón**

8

**Planta de Tratamiento Norte**  
Ampliación

9

**Acueductos**

10

**Acueductos**

11

**Red cloacal Barrio Moreira III**

12

**Universidades**



**UNPSJB**  
Ampliación edificio aulas.

13

**UTN**  
Obras edificio sede.

14

**Recursos Hídricos**



**Sistema Owen - Musters**  
Obras de control de inundaciones.

15

**Escuelas**



Finalizadas: **23 Escuelas**  
En ejecución: **5 Escuelas**

**Infraestructura**



**Complejo deportivo B° Malvinas**

16

**Cuartel de bomberos**

17

**S.U.M. y gimnasio**  
Refacción

18

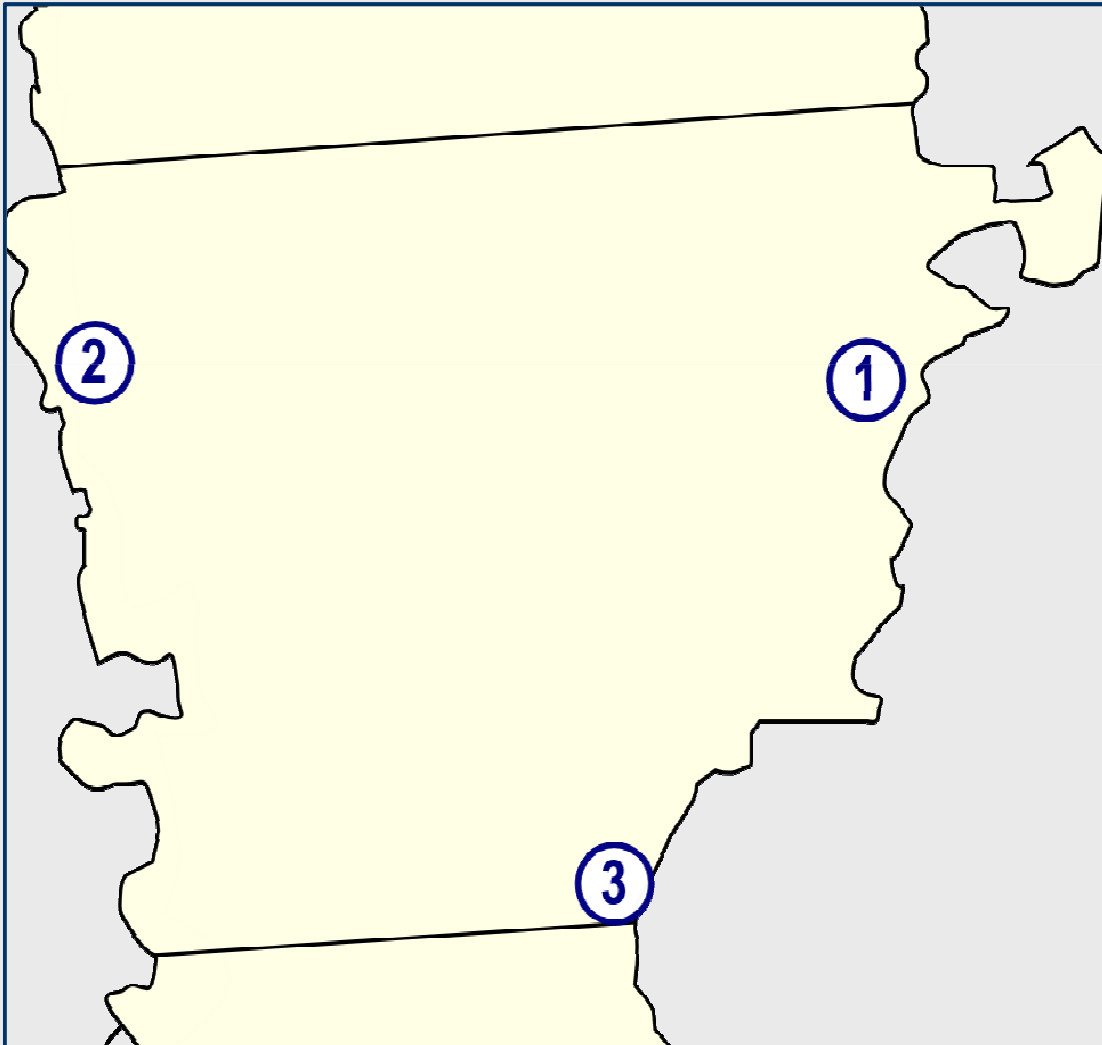
# PLAN “MÁS CERCA”

## CHUBUT

**153 Obras por \$ 159 millones**

- **6 Obras Terminadas por \$ 3 millones.**
- 🕒 **104 Obras en ejecución por \$ 101 millones.**
- 🕒 **43 Obras a iniciarse por \$ 55 millones.**

# Obras Claves 2016-20



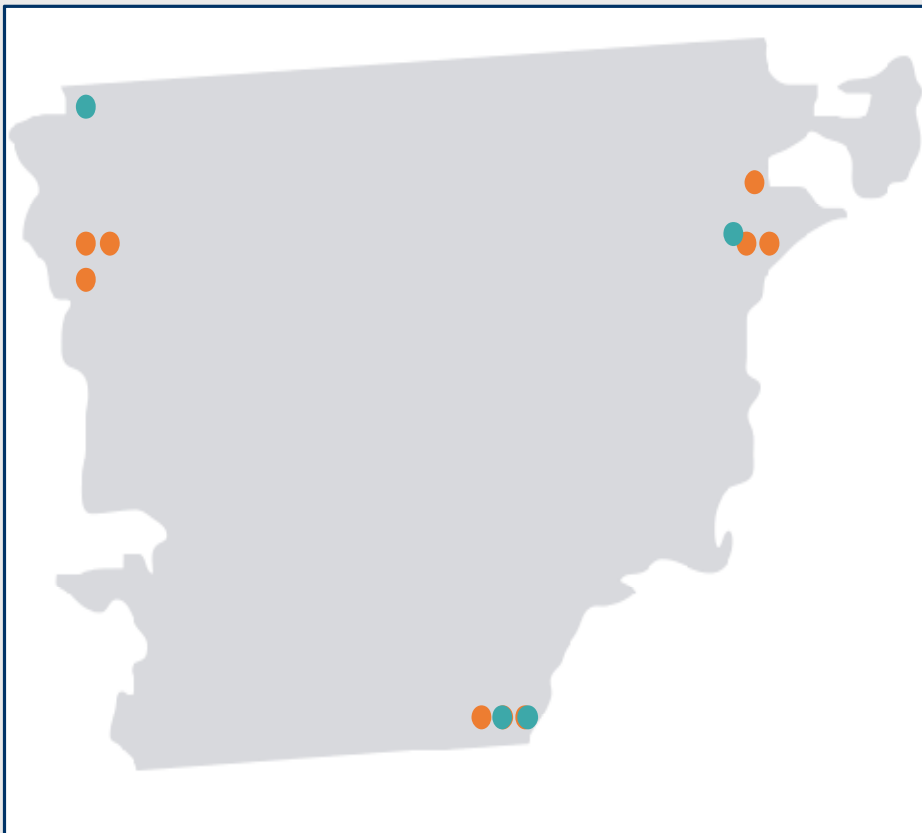
**1. Remodelación Autovía:  
“Trelew-Rawson” y  
“Trelew-Gaiman”.**

**2. Pavimentación RN N°  
259.**

**3. Autovía Circunvalación  
Comodoro Rivadavia  
sobre RN N°3.**

# RED CIBERSALUD

## CHUBUT



### 9 Establecimientos Conectados

Ministerio de Salud de Chubut; Hospital de Trelew Dr. Margara; Hospital Zonal de Esquel; Área Programática Esquel; Hospital Regional C. Rivadavia; Fac. de Cs Naturales - Univ. Nac. de la Patagonia San Juan Bosco; Área Programática Zona Sur; Hospital Zonal Puerto Madryn ; Hospital Rural John D. Evans.

### 4 Establecimientos a Conectar

Universidad Nacional de la Patagonia San Juan Bosco; Fac. de Medicina - Patagonia San J. Bosco; Hospital Rural Lago Puelo; Hospital Zonal Trelew Centro Materno Infantil.

# CÓRDOBA

**EVOLUCIÓN 2003-2015**

**OBJETIVOS 2016-2020**

# CÓRDOBA

- **Crecimiento Demográfico 2015 vs 2003: + 11%**
- **P.B.I. 2015 vs 2003 (Precios Constantes): + 80%**
- **Tasa de Desocupación: 15 a 9%**
- **Crecimiento de Salarios: + 1.584%**
- **Incremento Cobertura Previsional: 69 al 95%**
- **Asignaciones Universales por Hijo: 273.289**

# CÓRDOBA

## SECTORES QUE SE IMPULSARÁN ENTRE 2016-2020

Avena

Cebada

Girasol

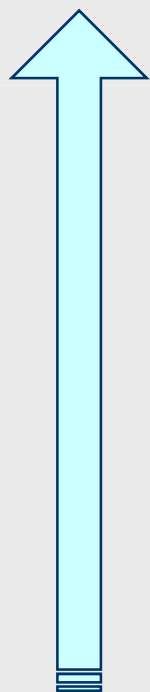
Maíz

Maní

Forestal

Soja

Sorgo



Trigo

Bovino

Lechería

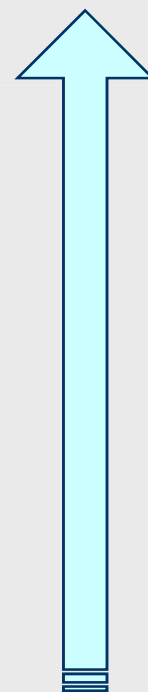
Avícola

Porcina

Aceite Soja

Aceite Girasol

Alimento



Arcilla

Caliza

Biocombustibles

Automotriz

Cemento

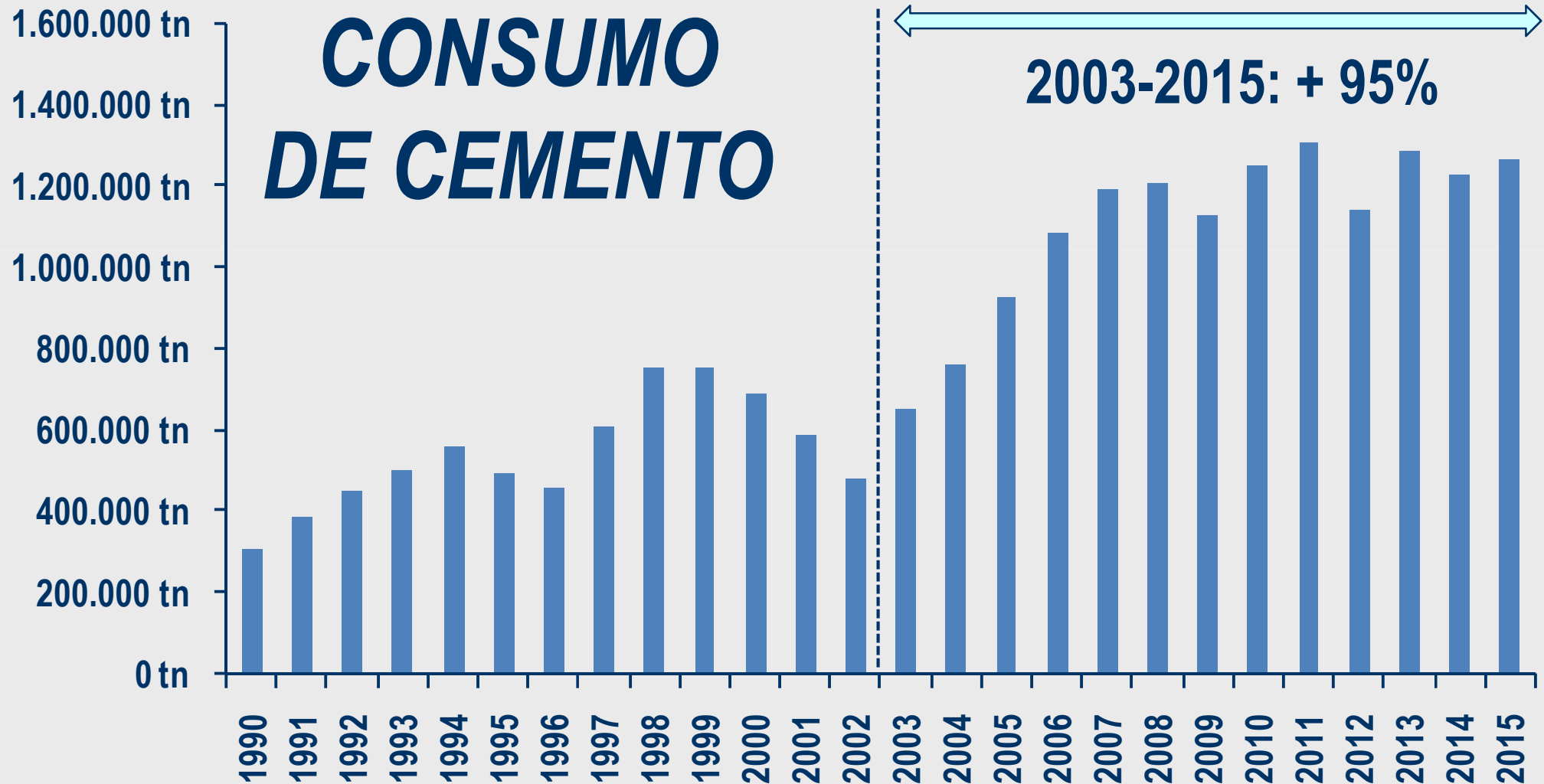
Construcción

Turismo

Bancos y Seguros

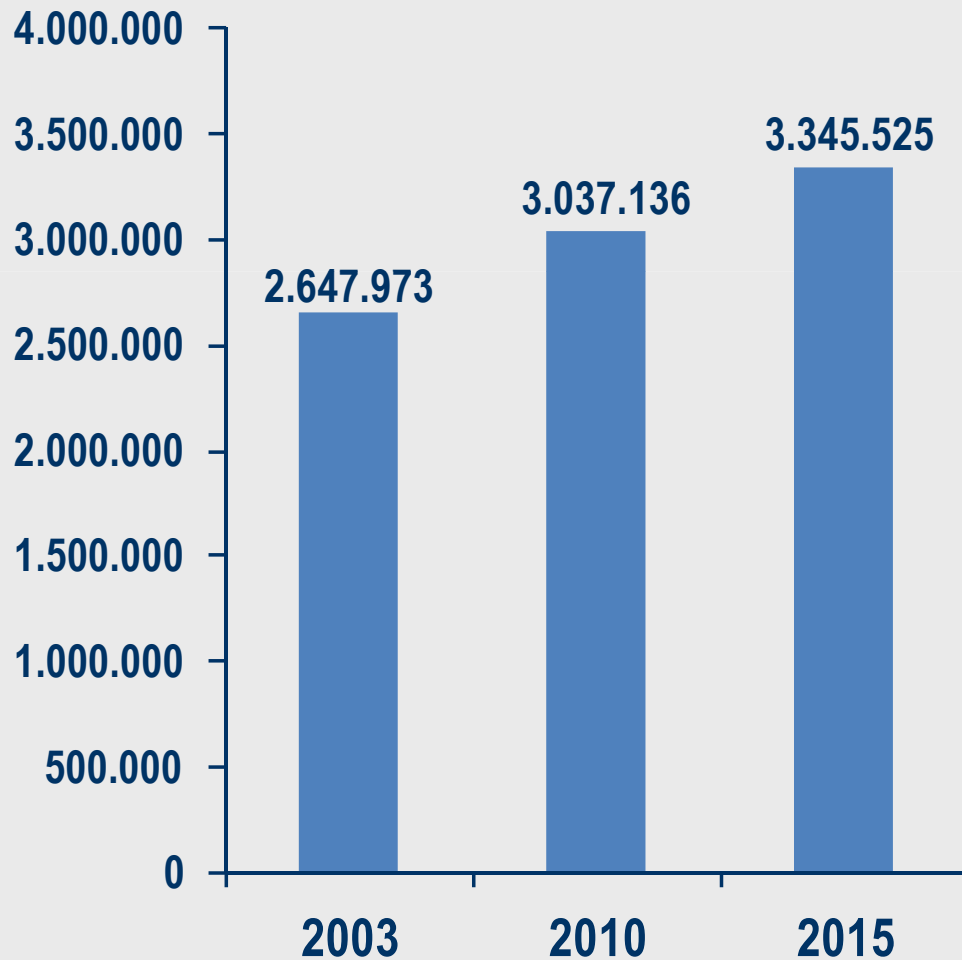


# CÓRDOBA

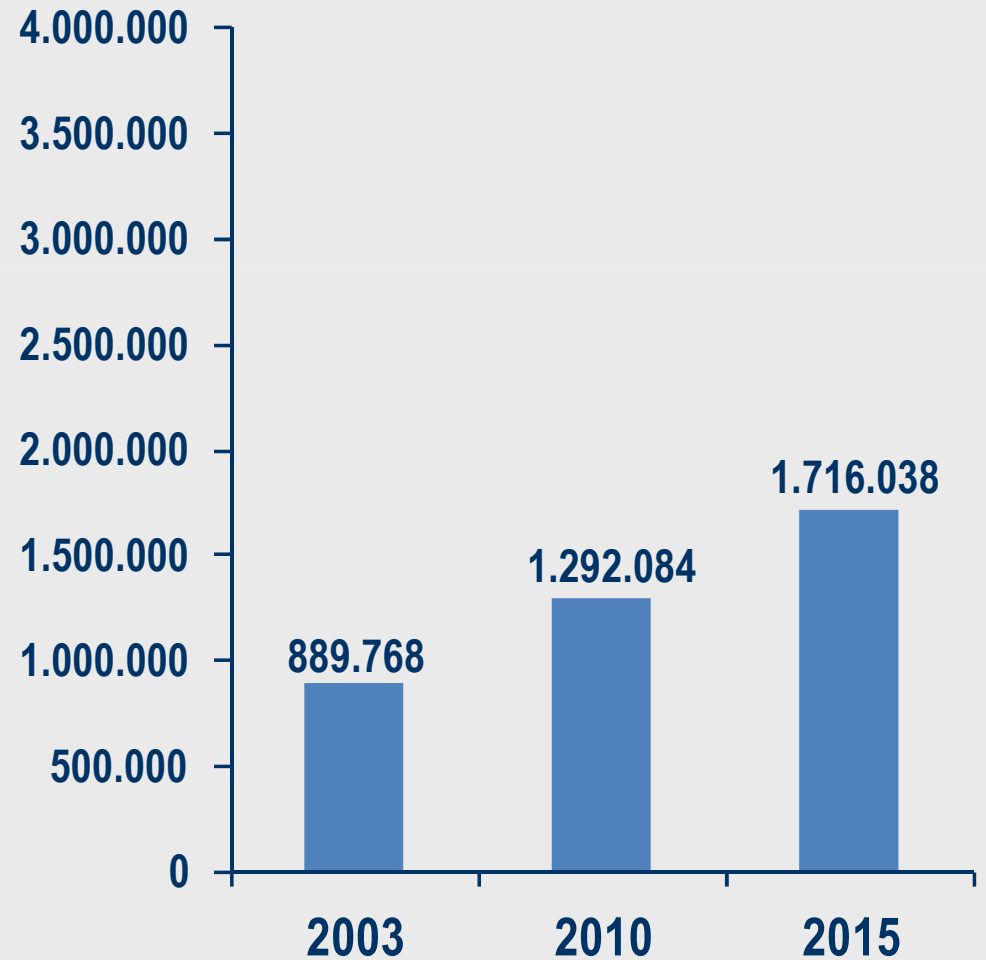


# CÓRDOBA

## Habitantes con Agua Potable



## Habitantes con Cloacas

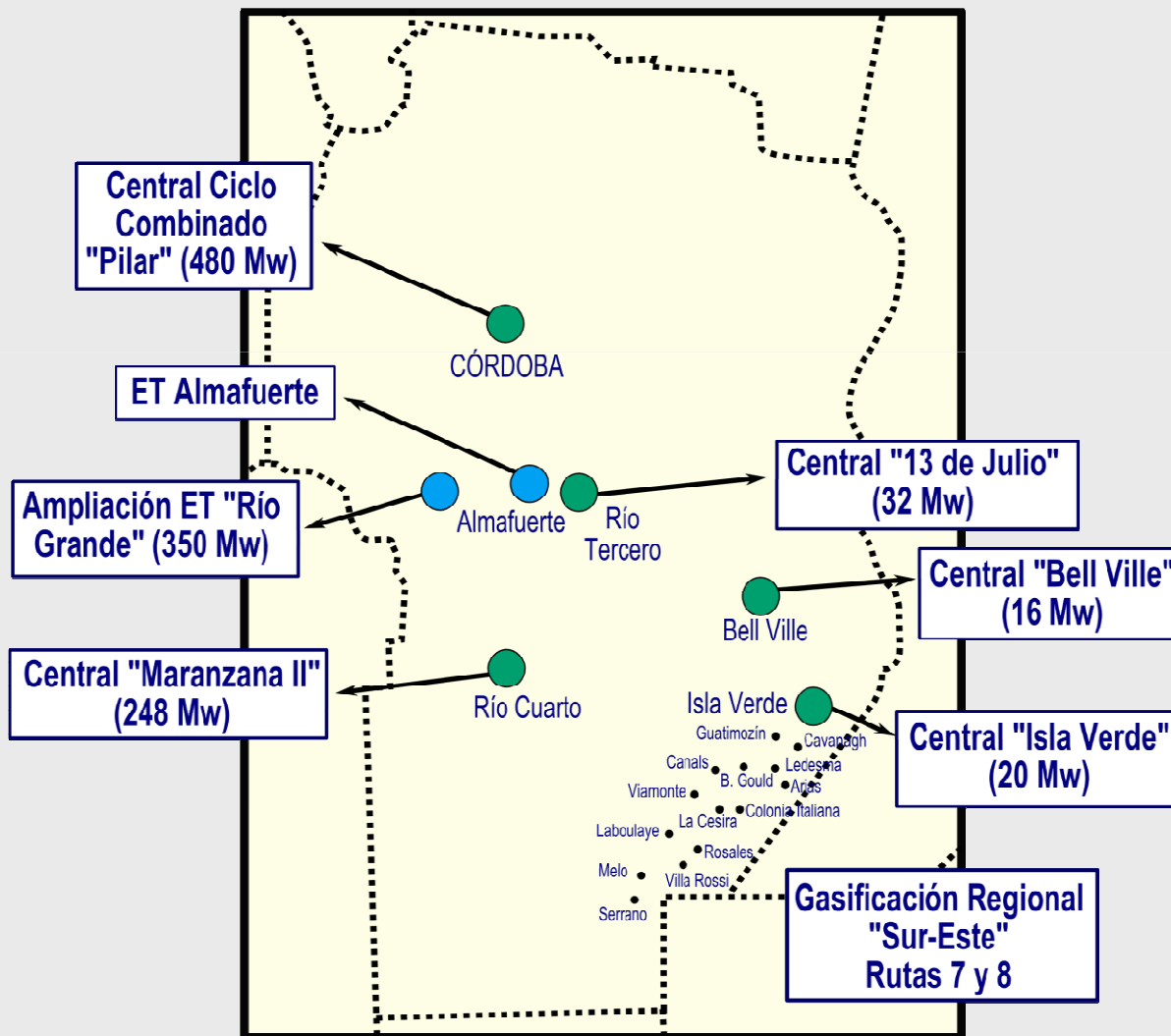


# CÓRDOBA

**36.526 SOLUCIONES  
HABITACIONALES**

<b>Construcción</b>	<b>Terminadas</b>	<b>En Ejecución</b>
<b>Viviendas Nuevas</b>	<b>17.347</b>	<b>6.419</b>
<b>Mejoramientos</b>	<b>11.400</b>	<b>1.360</b>

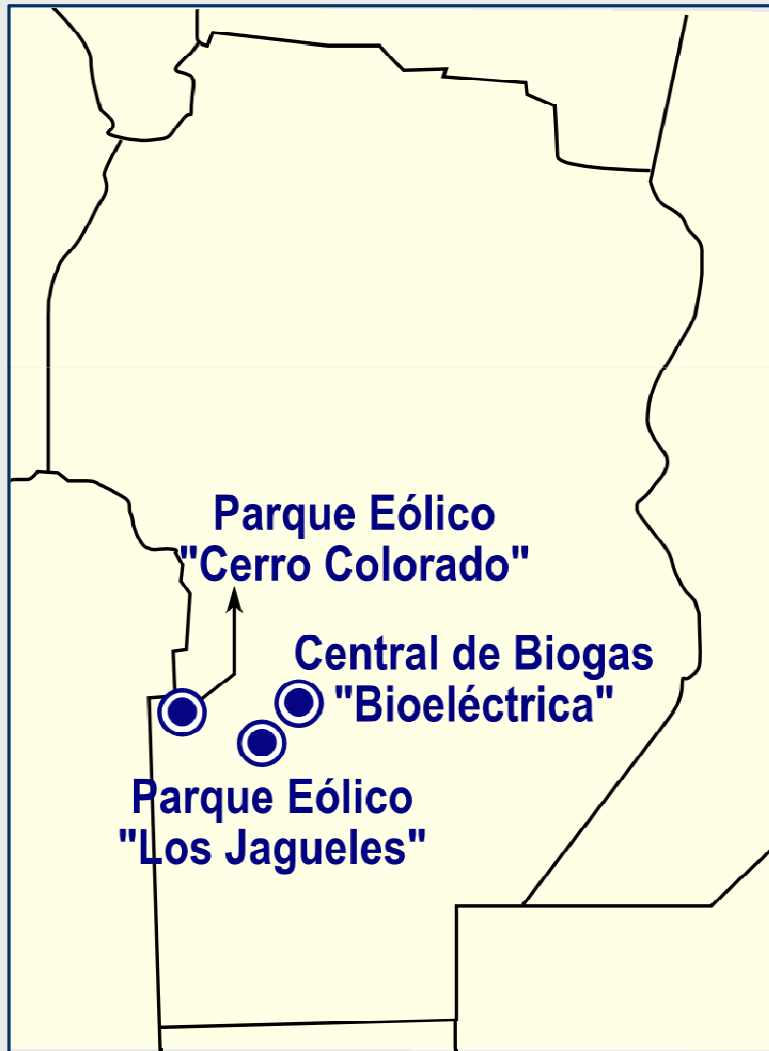
# GENERACIÓN



**\$ 4.005**  
**Millones**

**1.146**  
**Megavattios**

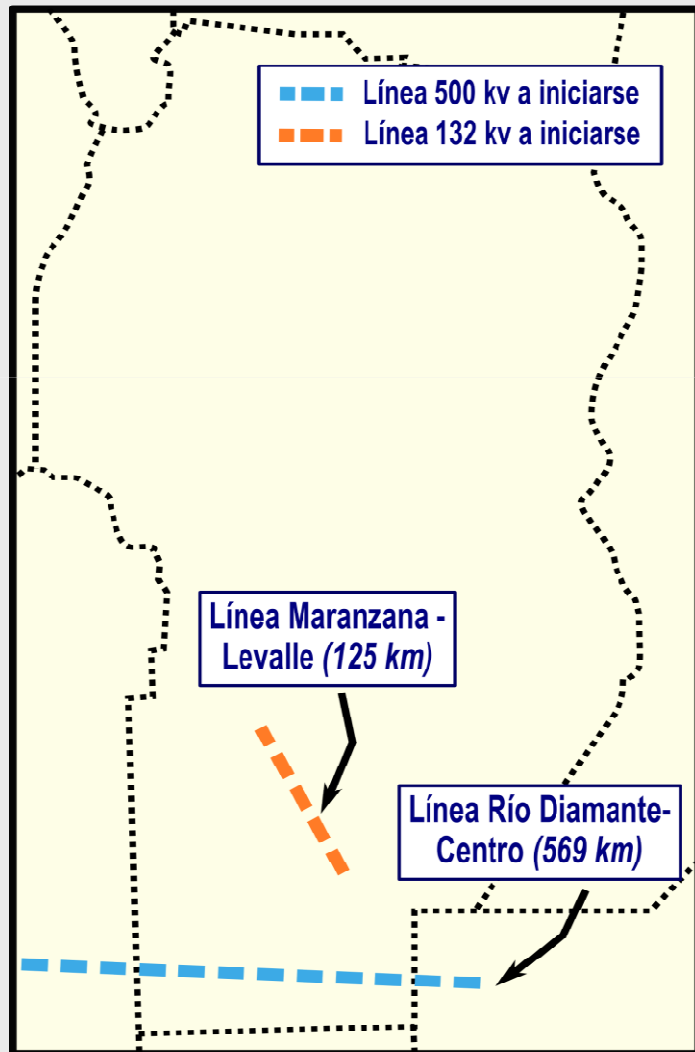
# Renovables 2016-2020



## 138 MW APROBADOS:

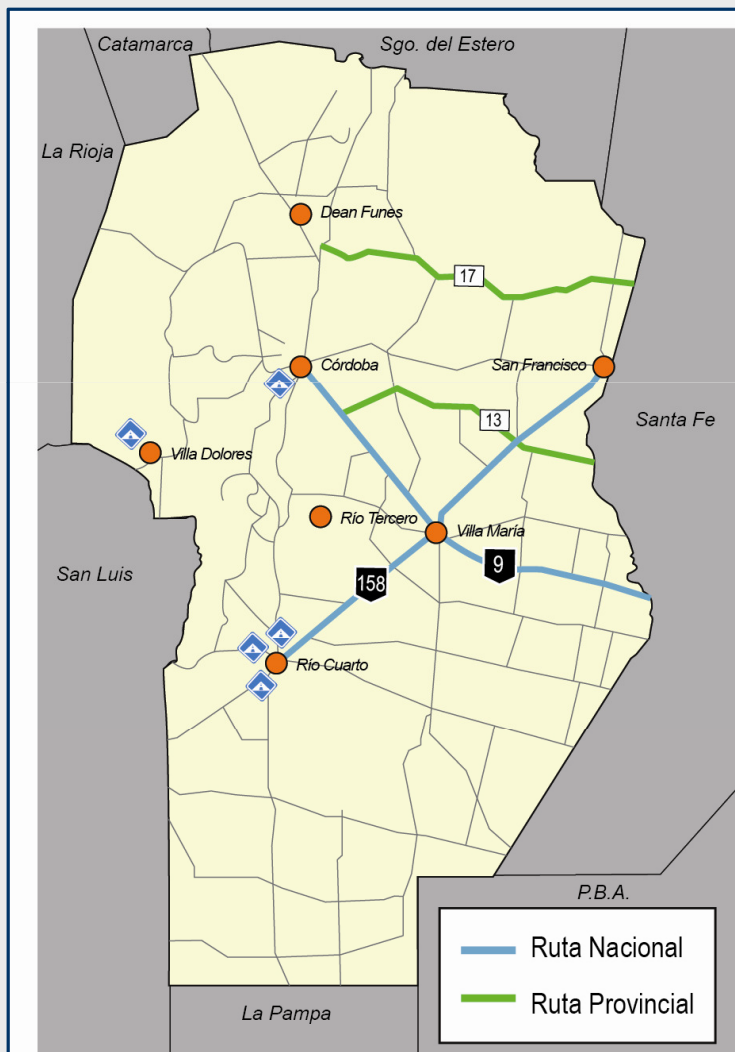
- ✓ Parque Eólico Cerro Colorado(Achiras): 114 Mw
- ✓ Parque Eólico Los Jagueles (Las Vertientes): 23 Mw
- ✓ Central de Biogas Bioeléctrica (Río Cuarto): 1 Mw











# LÍNEAS ELÉCTRICAS



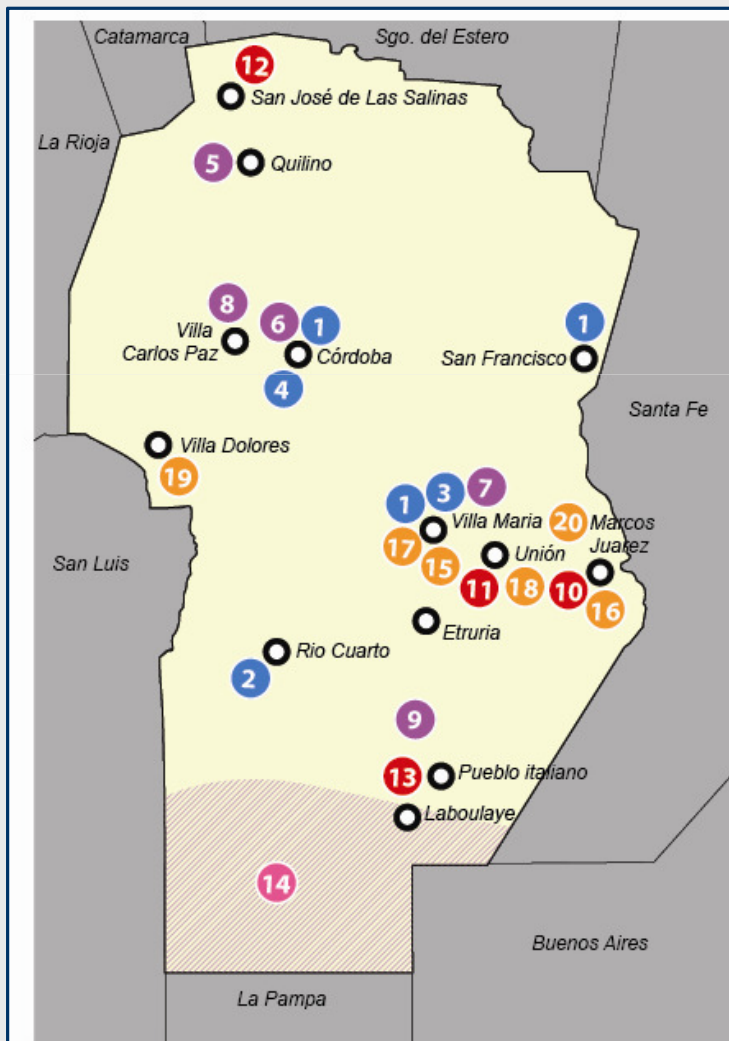
- Línea de 500 kv a iniciarse:
  - ✓ Río Diamante-Centro: 569 km
- ✓ Línea de 132 kv a iniciarse:
  - ✓ 125 km Maranzana-Levalle

# OBRAS VIALES



-  **RN N° 9**  
Autopista Rosario - Córdoba. Terminada.
-  **RN N° 158**  
Repavimentación y ensanche. Tramo Villa María - Río Cuarto. Terminada
-  **RN N° A005**  
Circunvalación Río Cuarto y Puente. Repavimentación. Terminada.
-  **RN N° A019**  
Circunvalación. Córdoba. En ejecución
-  **RP N° 13**  
Reconstrucción y repavimentación tramo RN N° 9 y lím. Santa Fe. Terminada.
-  **RP N° 17**  
Reconstrucción y repavimentación tramo RN N° 9 y lím. Santa Fe. Terminada.
-  **RP N° 6**  
Rehabilitación. Terminada.
-  **RN N° 7**  
Puente sobre arroyo El Ají. Terminada.
-  **Puente sobre Río Cuarto**  
Entre calle Río Negro y Roberto Payró. Terminada
-  **Circunvalación Villa Dolores**  
Terminada

# INFRAESTRUCTURA



## Universidades



1

### UTN

- Sede de Villa María  
Aulas. Terminadas
- Sede de San Francisco  
Edificio Comedor y de Ciencia y Tecnología; laboratorio; aulas y biblioteca. Terminadas
- Sede de Córdoba Capital  
aulas, laboratorios. Terminadas
- Biblioteca y área académica  
Sede Villa María.

### UNRC

2

- Planta de Tecnología Química

### UNVM

3

- Residencias universitarias  
En ejecución
- Instituto de Ciencias Básicas y Aplicadas: laboratorios pedagógicos y de investigación  
Terminada
- Comedor y aula multiuso

### UNC

4

- Facultad de Ciencias Químicas  
Terminada
- Escuela Superior de Comercio "Manuel Belgrano". Terminada
- Edificio Facultad de Lenguas  
Terminado
- Mantenimiento y mejoramiento  
Sala de las Americas.

## Saneamiento



5

### Acueducto Etruria – Laboulaye

### Plan Integral de Cloacas

- Rehabilitación planta depuradora EDAR
- Cloaca Máxima Sur

6

### Red de cloacas y Planta depuradora

7

### Colectores cloacales, estación elevadora y Planta Depuradora

8

### Acueducto de abastecimiento Refuncionalización

9

## Energía



10

### Ampliación red eléctrica urbana

### Ampliación y mejoramiento de la red de alumbrado

11

### Readecuación alumbrado público e iluminación de acceso

12

### Subestación transformadora 66 Kv

13

## Recursos Hídricos



14

### Presa Achiras, Las Lajas y El Chañar Control de crecidas. Terminada

## Infraestructura



15

### Aeropuerto regional "Presidente Néstor Kirchner"

### Estación de ómnibus

16

### Anfiteatro de la ciudad Construcción de cubierta

17

### Complejo Cultural Comunitario

18

### Centro de trasbordo automotor en estación de ómnibus

19

### Edificio municipal Morrison

20

## Escuelas



Finalizadas: 110 Escuelas

En ejecución: 12 Escuelas



# **PLAN “MÁS CERCA”**

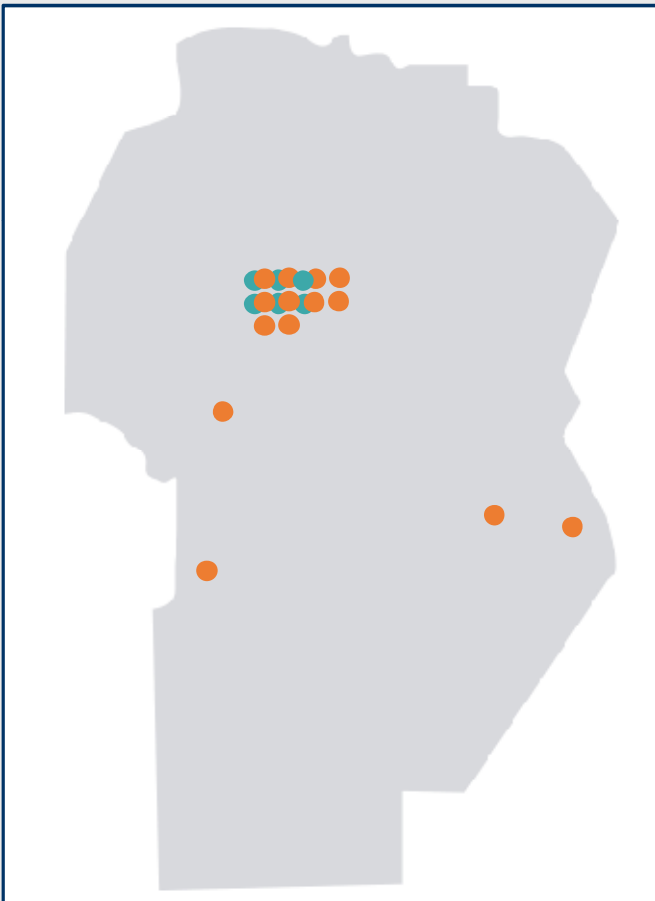
## **CÓRDOBA**

**300 Obras por \$ 1.412 millones**

- **75 Obras Terminadas por \$ 148 millones.**
- 📍 **126 Obras en ejecución por \$ 363 millones.**
- 📍 **99 Obras a iniciarse por \$ 902 millones.**

# RED CIBERSALUD

## CÓRDOBA



### 14 Establecimientos Conectados

Laboratorio Central de Córdoba; Dir. de Epidemiología; Univ. Nac. de Córdoba - Fac. de Cs. Médicas; Hospital Pediátrico del Niño Jesús; Programa ECNT; Hospital Misericordia; Hospital Tránsito Cáceres de Allende; Hospital Nac. de Clínicas (licencia); Hospital Univ. de Maternidad y Neonatología; Prog. Nac. de Chagas; Hospital Municipal de Alcira; Hospital Reg. Eva Perón de Santa Rosa de Calamuchita; Hospital Dr. A.Ayerza de Marcos Juárez; Complejo Asistencial Dr. J. Ceballos de Bell Ville.

### 5 Establecimientos a Conectar

Ministerio de Salud de Córdoba; Hospital Materno Infantil; Hospital Córdoba ; Hospital Nacional de Clínicas; Hospital Raúl A. Ferreyra.

# *CORRIENTES*

**EVOLUCIÓN 2003-2015**

**OBJETIVOS 2016-2020**

# CORRIENTES

- **Crecimiento Demográfico 2015 vs 2003: + 9%**
- **P.B.I. 2015 vs 2003 (Precios Constantes): + 99%**
- **Tasa de Desocupación: 13 a 4%**
- **Crecimiento de Salarios: + 1.572%**
- **Incremento Cobertura Previsional: 57 al 92%**
- **Asignaciones Universales por Hijo: 131.053**

# CORRIENTES

## SECTORES QUE SE IMPULSARÁN ENTRE 2016-2020

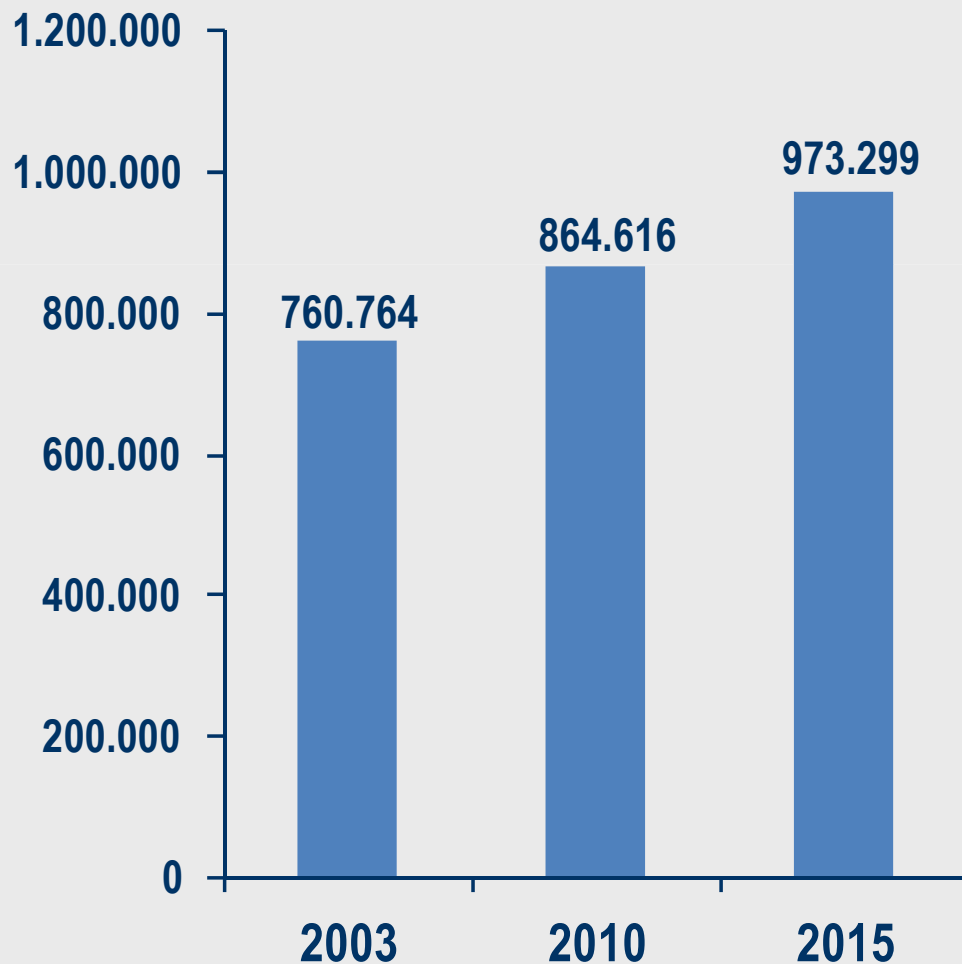


# CORRIENTES

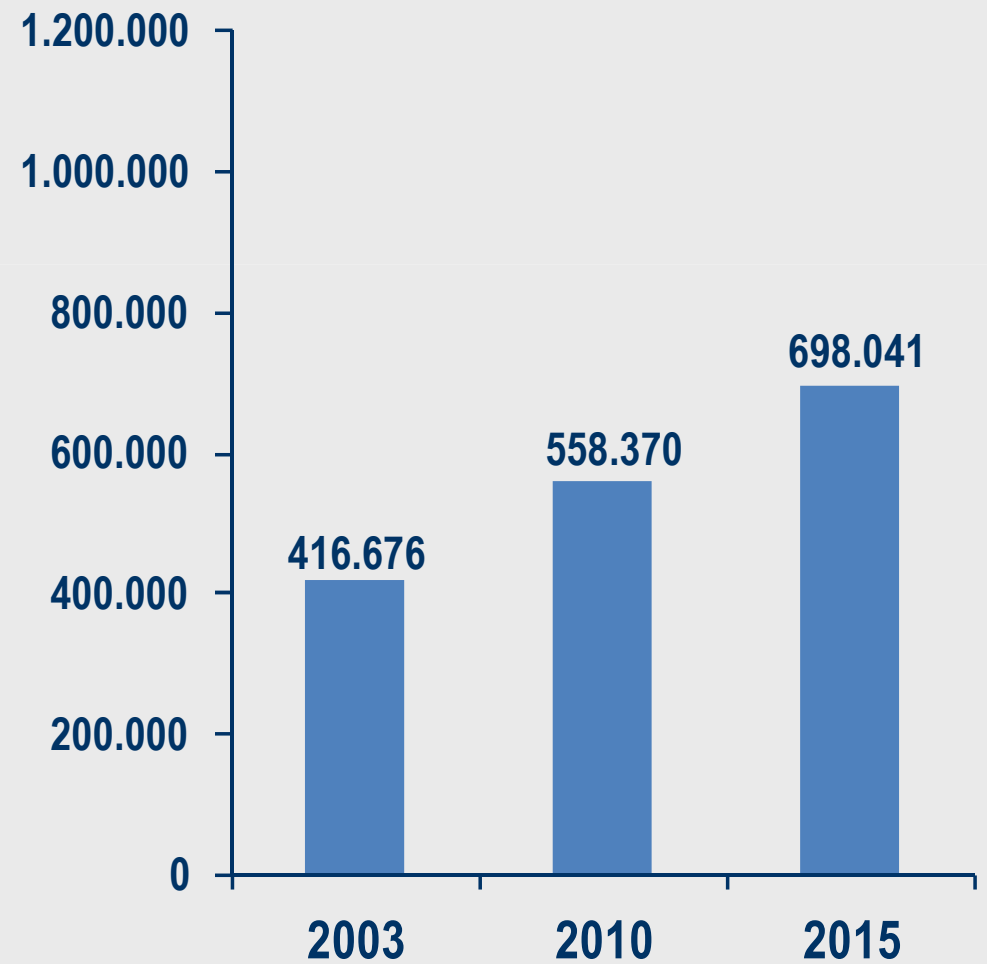


# CORRIENTES

## Habitantes con Agua Potable



## Habitantes con Cloacas



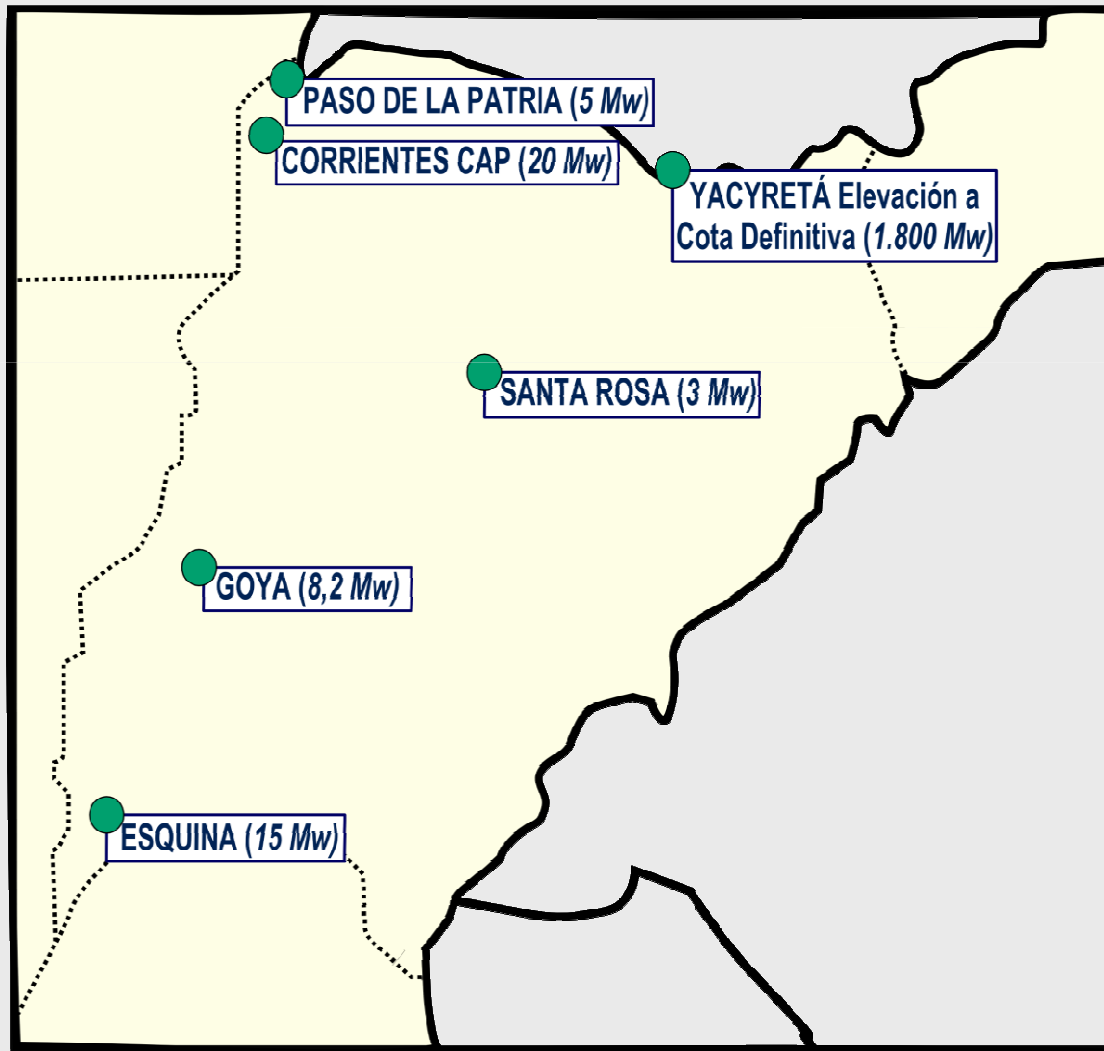
# **CORRIENTES**

**24.350 SOLUCIONES  
HABITACIONALES**

<b>Construcción</b>	<b>Terminadas</b>	<b>En Ejecución</b>
<b>Viviendas Nuevas</b>	<b>13.799</b>	<b>2.371</b>
<b>Mejoramientos</b>	<b>8.105</b>	<b>75</b>



# GENERACIÓN



## INCORPORADO

**1.851,2 Mw**

- **YACYRETÁ: 1.800 Mw**
- **ENARSA : 51,2 Mw**
  - ✓ Corrientes: 20 Mw
  - ✓ Esquina: 15 Mw
  - ✓ Goya: 8,2 Mw
  - ✓ Paso de la Patria: 5 Mw
  - ✓ Santa Rosa: 3 Mw

# CORRIENTES

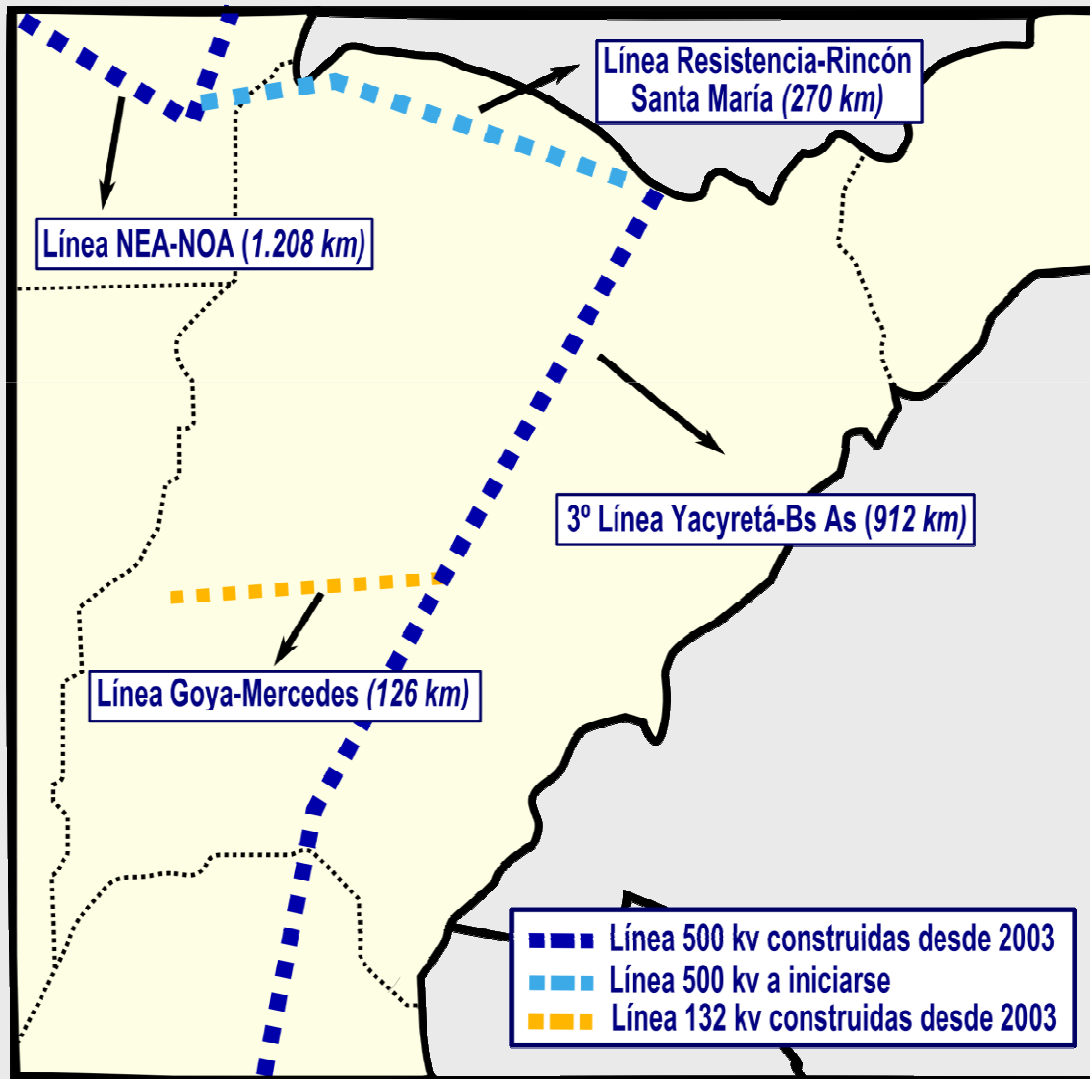


## PROYECTOS 2016-2025

**765 MEGAVATIOS**

- ✓ Ampliación Yacyretá (3 nuevas turbinas): 465 Mw
- ✓ Hidroléctrica Aña Cuá: 300 Mw

# LÍNEAS ELÉCTRICAS



## LÍNEAS DE 500 kv:

- ✓ 912 km de 3º Línea Yacyretá - Bs. As. Terminada
- ✓ 270 km Resistencia-Rincón Santa María. En ejecución

## LÍNEAS DE 132 kv:

- ✓ 126 km Mercedes-Goya. Terminada.

# ETAPAS DEL GASODUCTO DEL NEA

## ETAPA 1 EN EJECUCIÓN



## ETAPA 2 EN EJECUCIÓN



## ETAPA 3 EN LICITACIÓN



# OBRAS VIALES



## ◆ RN N° 14

- Autovía. Terminada.
- Repavimentación. Tramo Emp. RN N° 117 – A° Cuay Grande. Terminada

## ◆ RP N° 40

- Pavimentación. Tramo Emp. RN N°123 - Puesto Ciro. Terminada.
- Puesto Ciro - Emp. RP N° 114. En ejecución.

## ◆ RN N° 16

Obras en puente. En ejecución.

## ◆ RP N° 5

Repavimentación tramo San Luis del Palmar y Santa Ana. En ejecución.

## ◆ RN N° 12

Pavimentación de banquetas. Terminada. Mantenimiento. En ejecución.

## ◆ RN N° 118

Mantenimiento. Terminada.

## ◆ RN N° 119

Mantenimiento. Tramo Emp. RN N° 14-RN N° 127. Terminada.

## ◆ RN N° 123

Obras de mejoramiento. Tramo Emp RP N° 27 – Acceso Yofré. En ejecución.

# INFRAESTRUCTURA



## Recursos Hídricos

- Desagües pluviales 1
- Readequación de la sección natural de escurrimiento del Río Paraná 2
- Defensas a la ciudad 3
- Defensas a la ciudad 4
- Saneamiento hídrico en la cuenca del Arroyo Santa María 5
- Defensas contra inundaciones y reconstrucción de playa 6

## Escuelas

Finalizadas: 93 Escuelas  
En ejecución: 13 Escuelas

## Saneamiento

- Planta potabilizadora en Ita Baité 7
- Desagües cloacales B° Cesáreo Navajas y Narciso Vega 8
- Planta de tratamiento de efluentes cloacales 9
- Planta Industrial 10

## Infraestructura

- Construcción de Edificio Municipal en Ita Batié 10
- Polideportivo 11
- Planta industrial 12

## Centro cultural 13

Ampliación y terminación de la casa de la historia y la cultura

## Energía

- Red de distribución eléctrica Ampliación de iluminación y repontenciación del sistema eléctrico 14
- Red de distribución eléctrica Repontenciación de subestación 15

# **PLAN “MÁS CERCA”**

## **CORRIENTES**

**128 Obras por \$ 1.212 millones**

- **31 Obras Terminadas por \$ 89 millones.**
- 🕒 **30 Obras en ejecución por \$ 336 millones.**
- 🕒 **67 Obras a iniciarse por \$ 787 millones.**

# RED CIBERSALUD

## CORRIENTES



### 5 Establecimientos Conectados

Hospital Pediátrico Juan Pablo II; Ministerio de Salud de Corrientes; Hospital Ángela Iglesia de Llano (licencia); Fac. de Medicina - Univ. Nac. del Nordeste; Hospital Dr. Fernando Irastorza de Curuzú Cuatiá.

### 5 Establecimientos a Conectar

Hospital José Ramón Vidal; Hospital Ángela Iglesia de Llano; Hospital Escuela José Francisco de San Martín; Hospital de Salud Mental San Francisco de Asís; Inst. de Cardiología Juana Francisca Cabral.



# *ENTRE RÍOS*

**EVOLUCIÓN 2003-2015**

**OBJETIVOS 2016-2020**

# ***ENTRE RÍOS***

- **Crecimiento Demográfico 2015 vs 2003: + 9%**
- **P.B.I. 2015 vs 2003 (Precios Constantes): + 140%**
- **Tasa de Desocupación: 18 a 5%**
- **Crecimiento de Salarios: + 1.694%**
- **Incremento Cobertura Previsional: 77 al 95%**
- **Asignaciones Universales por Hijo: 101.047**

# ENTRE RÍOS

## SECTORES QUE SE IMPULSARÁN ENTRE 2016-2020

Arroz

Maíz

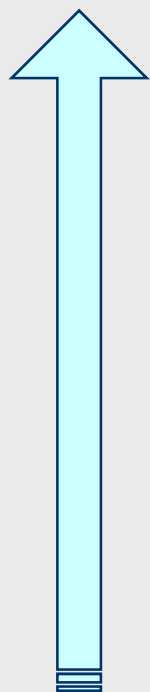
Mandarina

Naranja

Pomelo

Soja

Sorgo



Trigo

Bovino

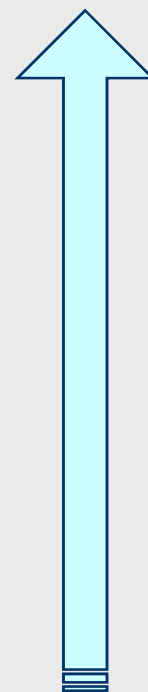
Avícola

Algodón

Ovino

Lana

Porcino



Aceite Soja

Forestal

Caliza

Construcción

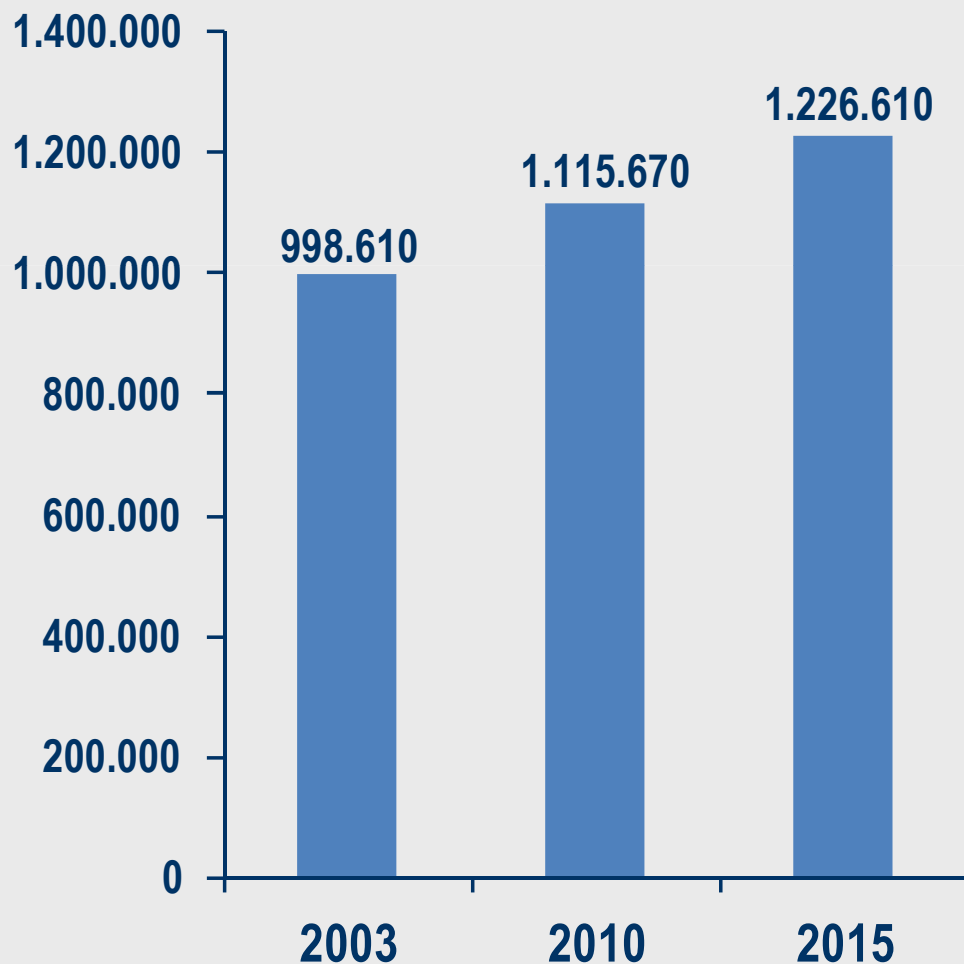
Papel

Turismo

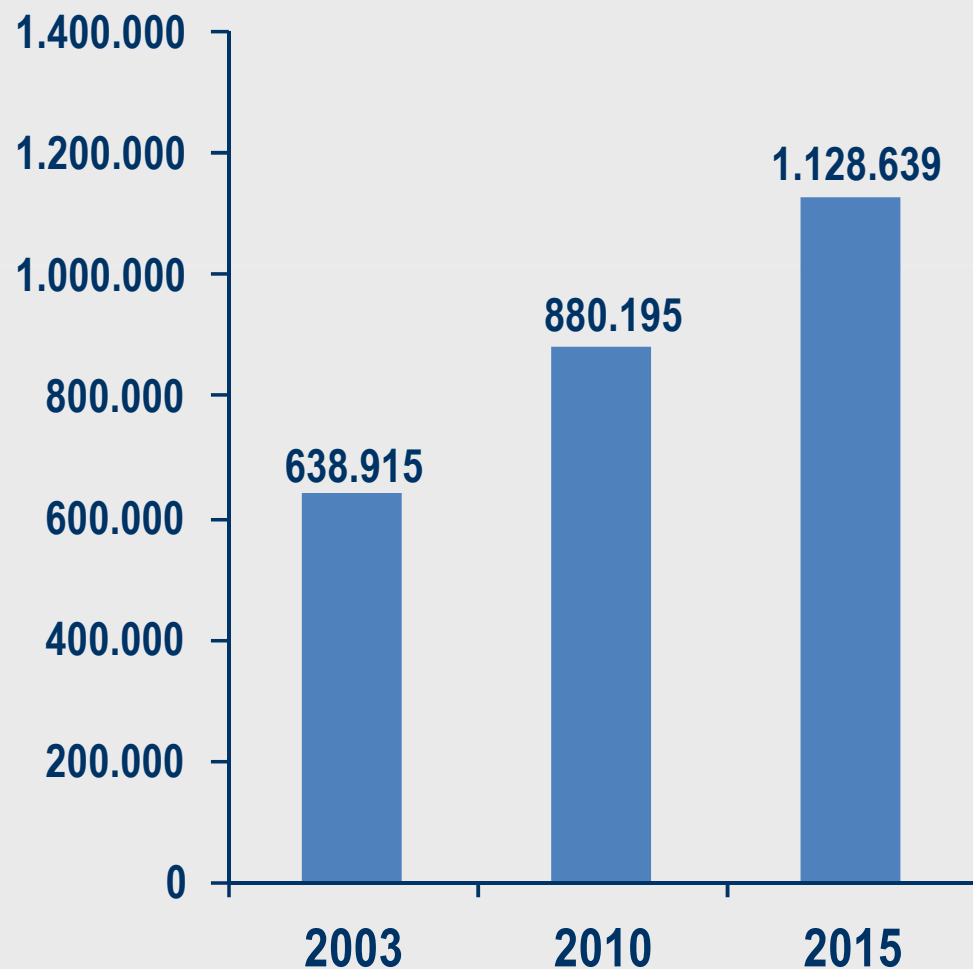
Bancos y Seguros

# ENTRE RÍOS

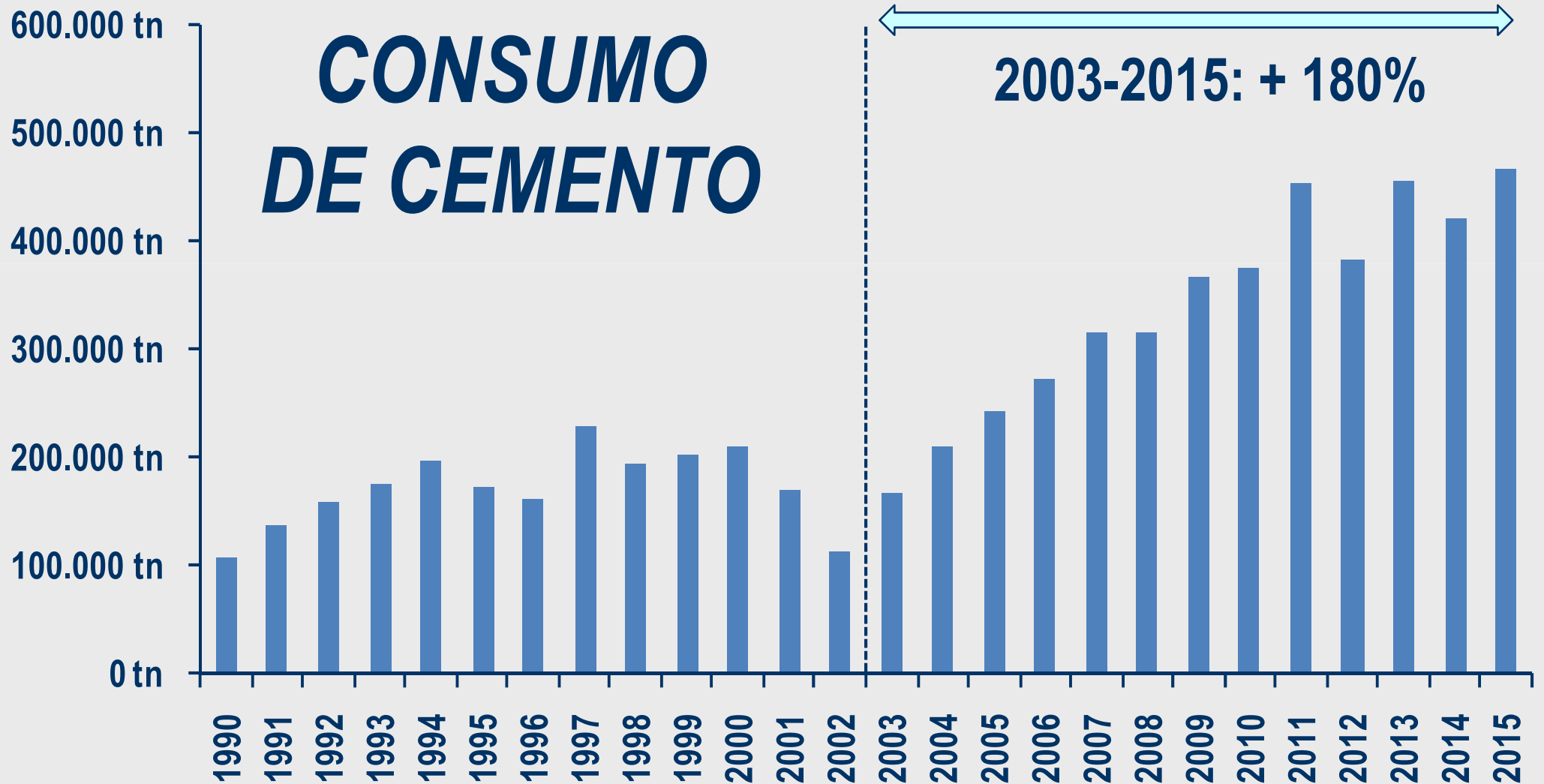
## Habitantes con Agua Potable



## Habitantes con Cloacas



# ENTRE RÍOS

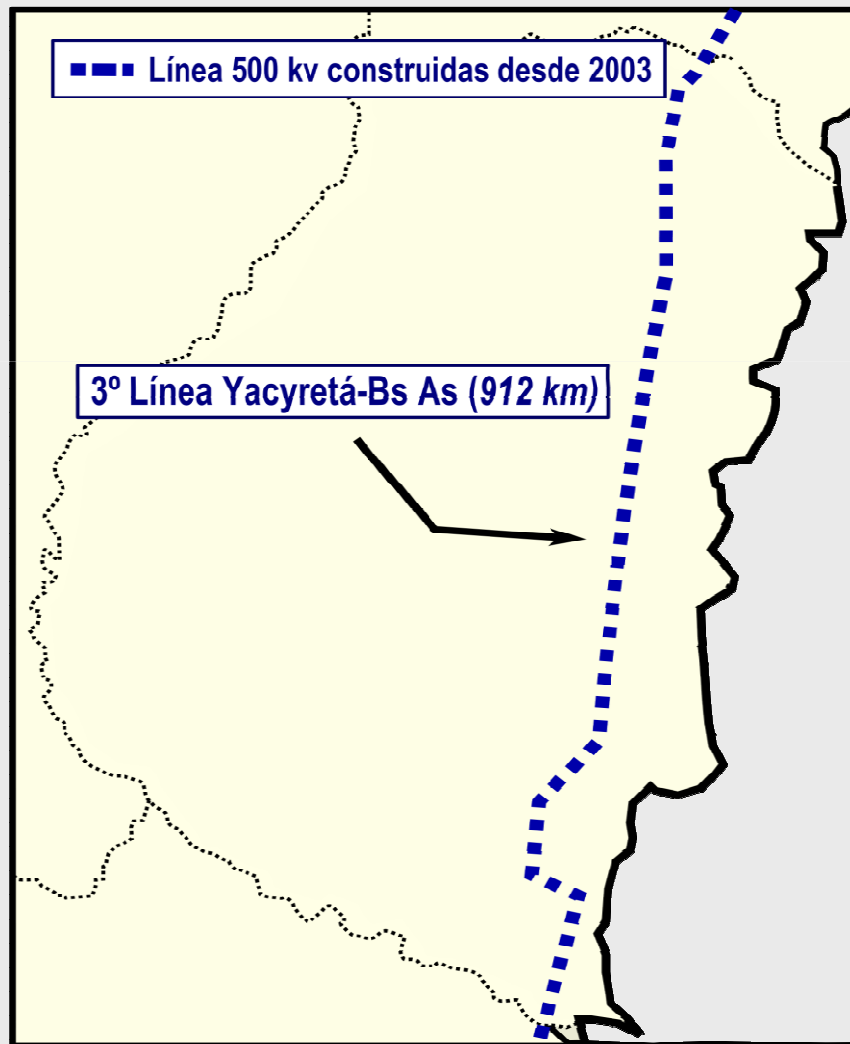


# ***ENTRE RÍOS***

**52.127 SOLUCIONES  
HABITACIONALES**

<b>Construcción</b>	<b>Terminadas</b>	<b>En Ejecución</b>
<b>Viviendas Nuevas</b>	<b>17.295</b>	<b>8.592</b>
<b>Mejoramientos</b>	<b>21.072</b>	<b>5.168</b>

# LÍNEAS ELÉCTRICAS

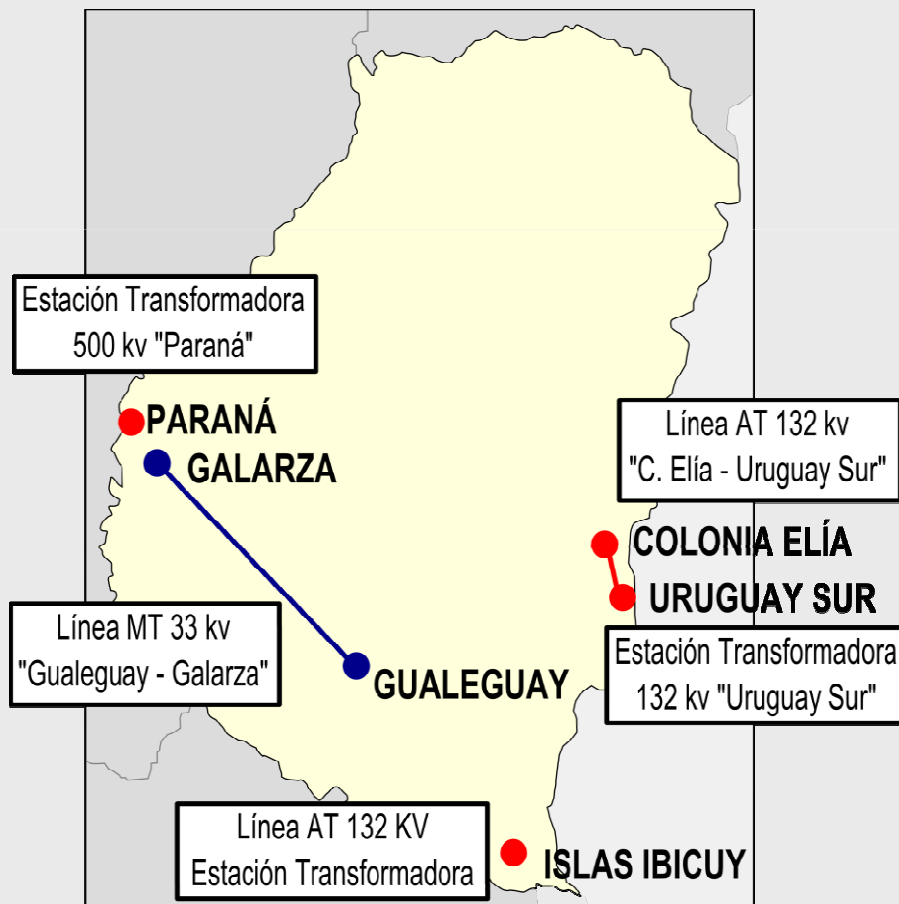


## LÍNEAS 500 kv:

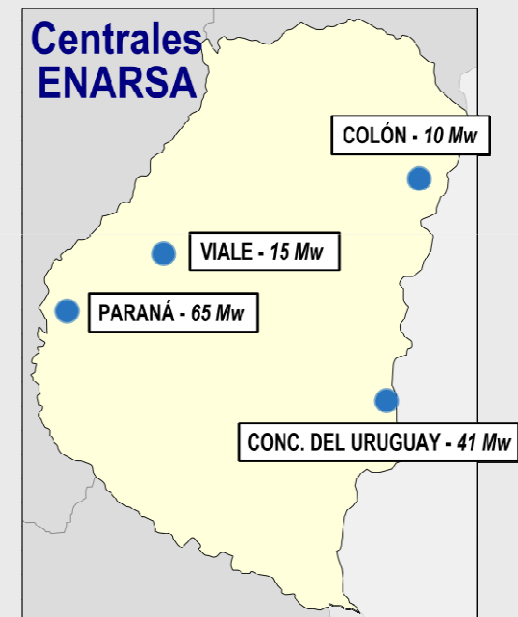
- ✓ 912 km de 3° Línea Yacyretá - Buenos Aires

# OBRAS ENERGÍA

## EN EJECUCIÓN



## 131 Mw ENARSA



## Demanda Eléctrica ENTRE RÍOS 2003-2015

+ 98%



# OBRAS VIALES



- ◆ **RN N° 14 “Ceibas-Paso de los Libres”:**  
Autovía terminada.
- ◆ **RN N° 18:**  
Autovía. En ejecución, con un estado de avance de entre 20 y 25%.
- ◆ **RP N° 11:**  
Obras de mantenimiento. Tramo A° Doll – Victoria. Terminada.
- ◆ **RP N° 6 (La Paz):**  
Rehabilitación. Tramo Km 15 – 37 y Km 58 – 87. Terminada.
- ◆ **RP N° 4:**  
Obras de mantenimiento. Tramo RN N° 14 – Los Charrúas. Terminada.
- ◆ **RP N° 32:**  
Acceso a El Pingo. Terminada.
- ◆ **RN N° 12:**  
En ejecución con tramos terminados.
- ◆ **RN N° 127:**  
En ejecución con tramos terminados.
- ◆ **RN N° 130:**  
Reconstrucción y repavimentación. Tramo Emp. RN N°14 - Emp. RP N° 20. Terminado.

# INFRAESTRUCTURA



## Saneamiento



### Nueva Planta Potabilizadora

1

### Red Colectora Cloacal

2

### Planta Potabilizadora

3

### Provisión Agua Potable

4

### Ampliación Red Cloacal

5

### Sistema Integral de Agua Potable

6

### Sistema de Desagues Cloacales

7

### Nueva cañería complementaria de impulsión de agua potable. 1º etapa.

8

## Universidades



**UNER**  
Nueva sede Fac. Trabajo Social, Obras Fac. Cs. Económicas

9

## Escuelas



Finalizadas: **66 Escuelas**  
En ejecución: **11 Escuelas**

## UTN

Ampliación fachada e ingresos y laboratorio en Electromecánica.

10

## UNER

Gimnasio en Facultad de Ing. y Cs. Agropecuarias.

11

## UNER

Ampliación edificio rectorado y nueva sede Facultad Cs. de la Salud  
Ampliación ala Este y Oeste

12

## UTN

Laboratorios y aulas

13

## UNER

Facultad Cs. de la Alimentación.  
Gimnasio.

14

## Infraestructura



### Teatro de Gualeguaychú

Restauración y puesta en valor

15

### Catedral San José de Gualeguaychú

Refacción de cubiertas

16

### Basilica de la Inmaculada Concepción

17

### Gimnasio cubierto

Construcción

18

### Natatorio en Complejo Deportivo Municipal

19

### Gimnasio cubierto

Playón deportivo municipal

20

### Centro integrador comunitario

21

### Autódromo

Vestuarios, sanitarios y duchas

22

## Recursos Hídricos



### Defensa y recuperación costera

23

### Control de inundaciones

24

### Estabilización de Barrancas

25

### Control de inundaciones

26

### Terraplen de defensa contra inundaciones

27

### Desagues Pluviales

28

## Energía



### Red de distribución eléctrica y alumbrado público.

29

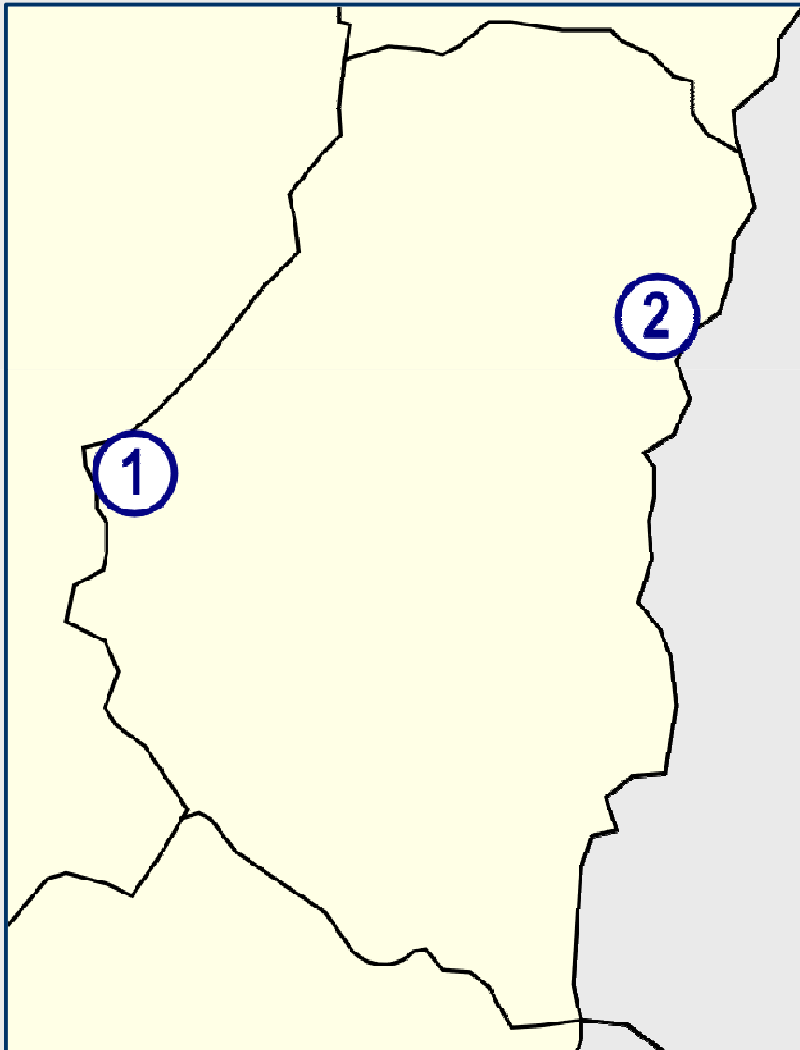
# **PLAN “MÁS CERCA”**

## **ENTRE RÍOS**

**531 Obras por \$ 1.626 millones**

- **122 Obras Terminadas por \$ 331 millones.**
- 📍 **351 Obras en ejecución por \$ 409 millones.**
- 📍 **58 Obras a iniciarse por \$ 886 millones.**

# Obras Claves 2016-20



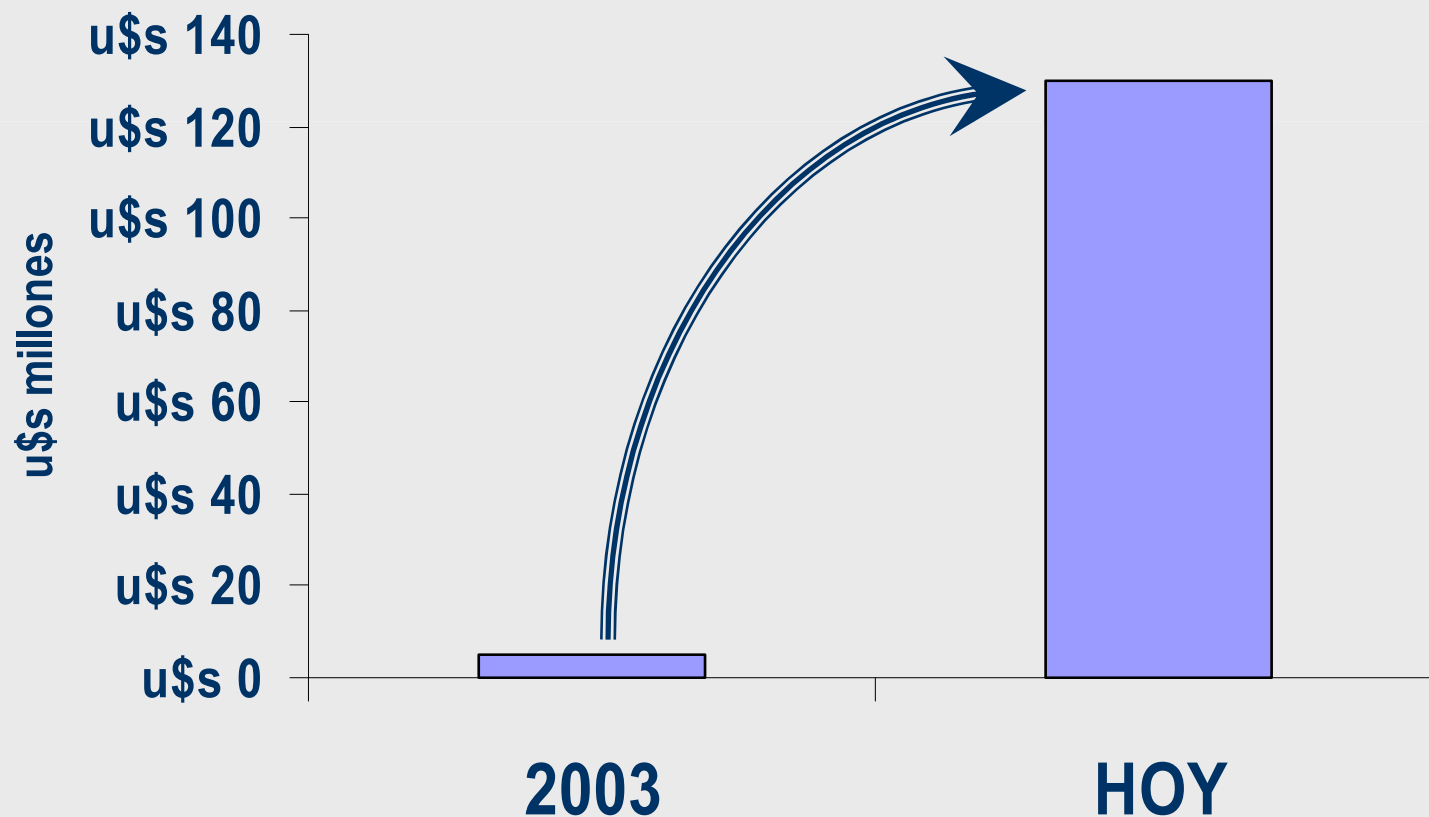
**1. Puente Santa Fe - Paraná.**

**2. Construcción de 5 Acueductos:**

- **Acueducto del Norte Entrerriano La Paz -Estacas.**
- **Riego Zona Núcleo Departamentos Paraná y Diamante.**
- **Riego Zona Citrícola - Colonia Santa Ana.**
- **Riego Zona Citrícola - Colonia Santa Eloisa.**

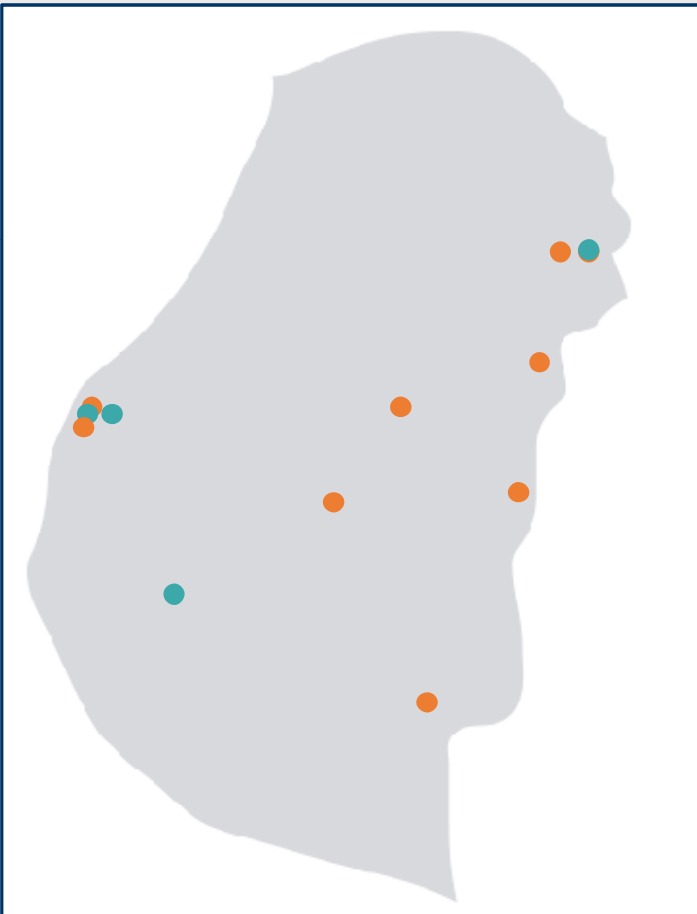
# VENEZUELA

*Las Exportaciones desde Entre Ríos con destino a Venezuela aumentaron 26 veces.*



# RED CIBERSALUD

## ENTRE RÍOS



### 9 Establecimientos Conectados

Ministerio de Salud de Entre Ríos; Hospital San Roque; Hospital Masvernat; Secretaría de Salud y Bienestar Social- Prog. Prevención HIV; Univ. de Entre Ríos- Fac. Cs de la Salud de Paysandú; Univ. de Entre Ríos- Fac. Cs de la Salud de Concepción del Uruguay; Univ. de Entre Ríos- Fac. Cs de la Salud de Villaguay; Hospital Centenario; Centro de Medicina Nuclear y Radioterapia de Oro Verde.

### 4 Establecimientos a Conectar

Hospital Dr. Fermín Salaberry; Fac. de Medicina - Univ. de Entre Ríos de Paraná; Hospital Regional San Martín; Hospital Justo José de Urquiza.

# *FORMOSA*

**EVOLUCIÓN 2003-2015**

**OBJETIVOS 2016-2020**

# FORMOSA

- **Crecimiento Demográfico 2015 vs 2003: + 12%**
- **P.B.I. 2015 vs 2003 (Precios Constantes): + 93%**
- **Tasa de Desocupación: 6 a 1%**
- **Crecimiento de Salarios: + 1.724%**
- **Incremento Cobertura Previsional: 56 al 87%**
- **Asignaciones Universales por Hijo: 77.651**



# FORMOSA

## SECTORES QUE SE IMPULSARÁN ENTRE 2016-2020

Algodón

Pomelo

Ovino

Arroz

Forestal

Lana

Banana



Biocombustibles

Hidrocarburos

Maíz

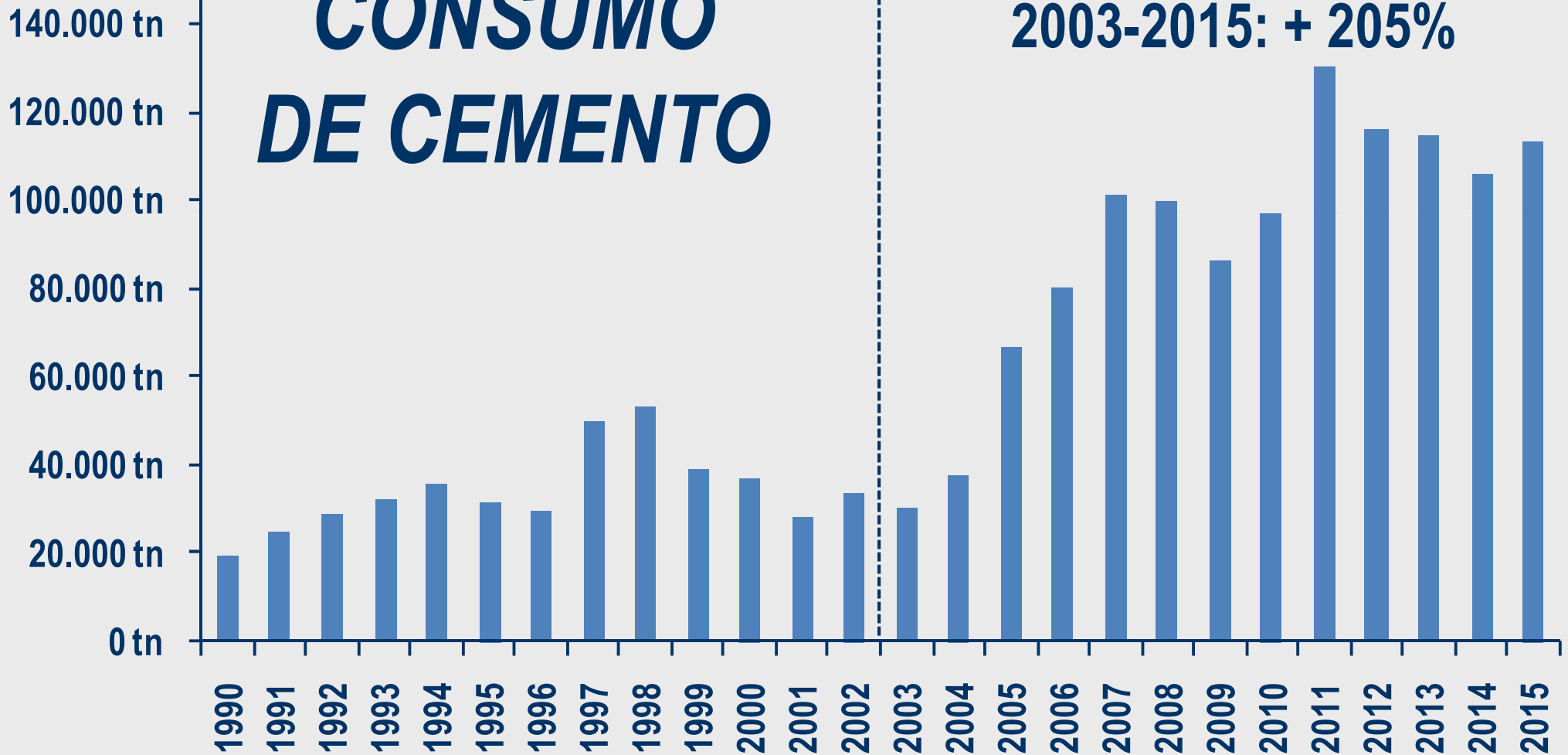
Bovino

Porcino



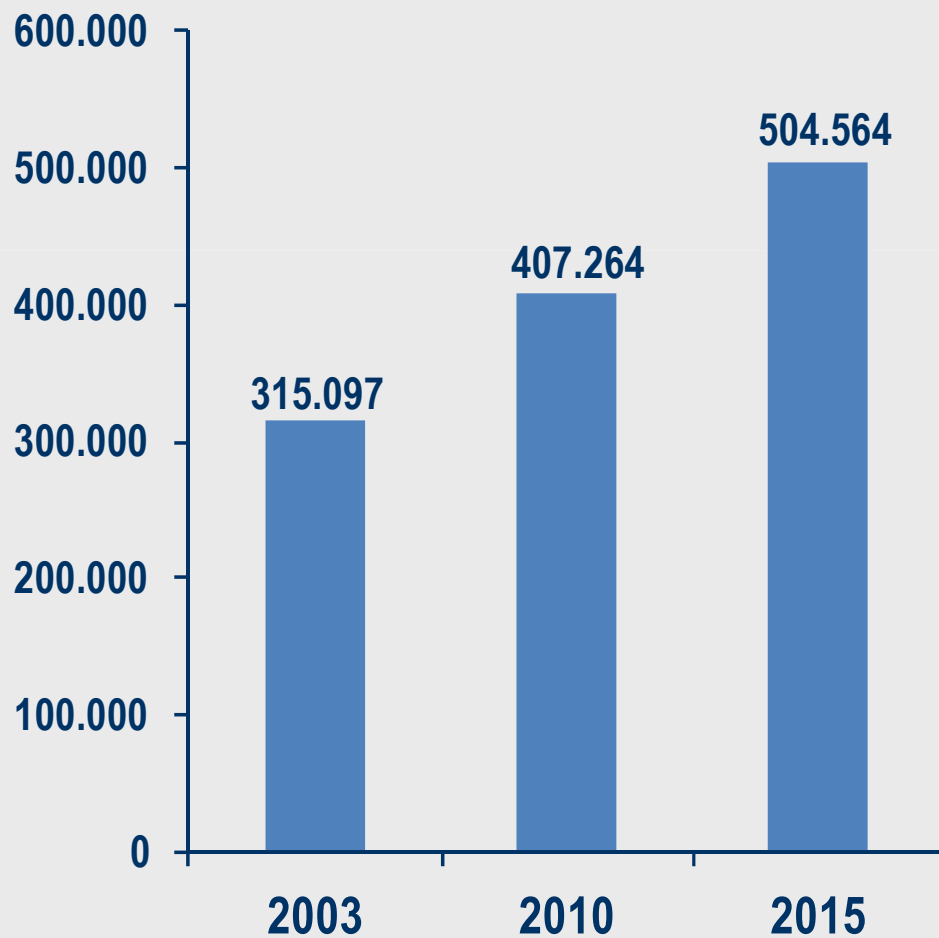
# FORMOSA

## CONSUMO DE CEMENTO

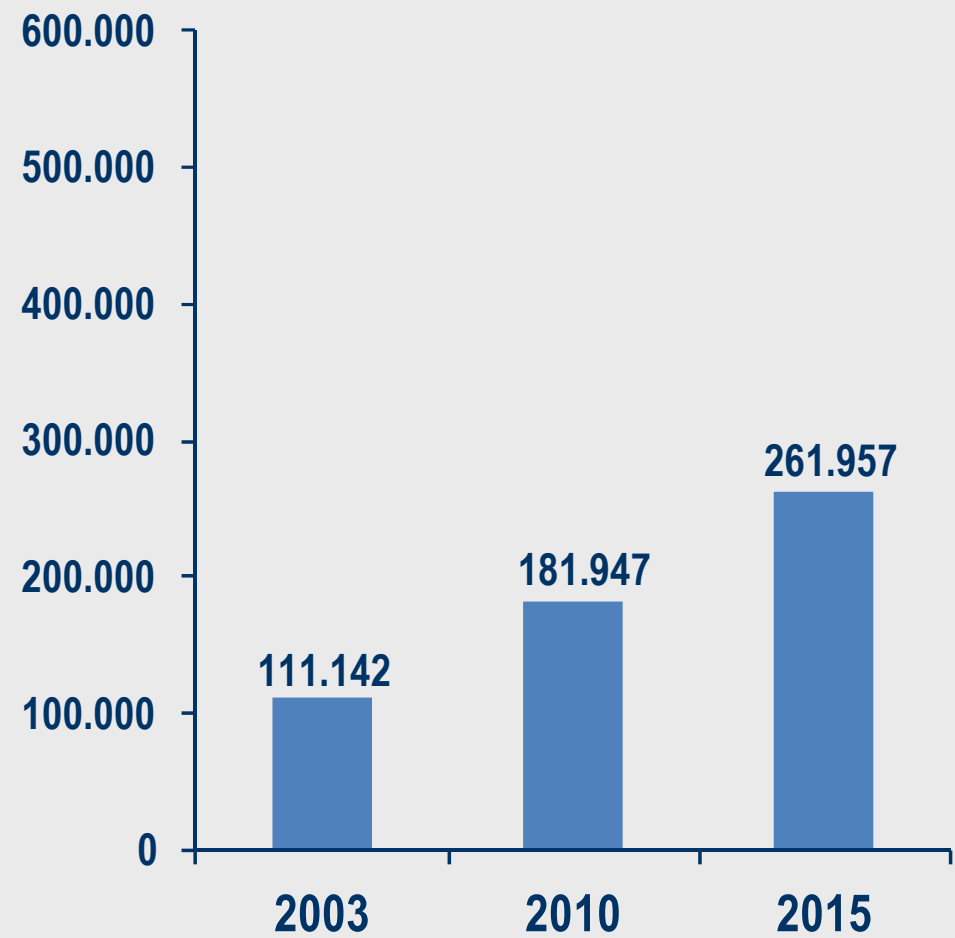


# FORMOSA

## Habitantes con Agua Potable



## Habitantes con Cloacas

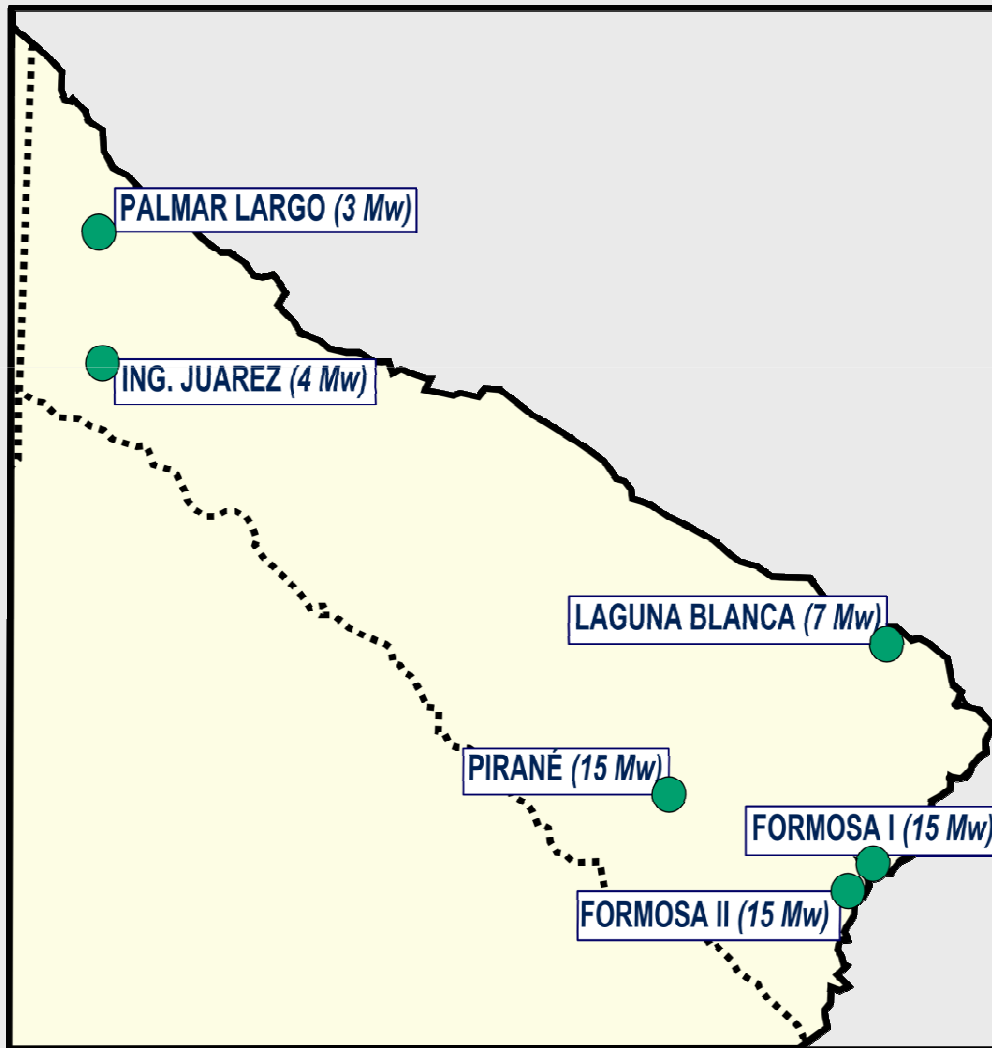


# FORMOSA

**30.440 SOLUCIONES  
HABITACIONALES**

<b>Construcción</b>	<b>Terminadas</b>	<b>En Ejecución</b>
<b>Viviendas Nuevas</b>	<b>14.561</b>	<b>2.901</b>
<b>Mejoramientos</b>	<b>9.854</b>	<b>3.124</b>

# GENERACIÓN

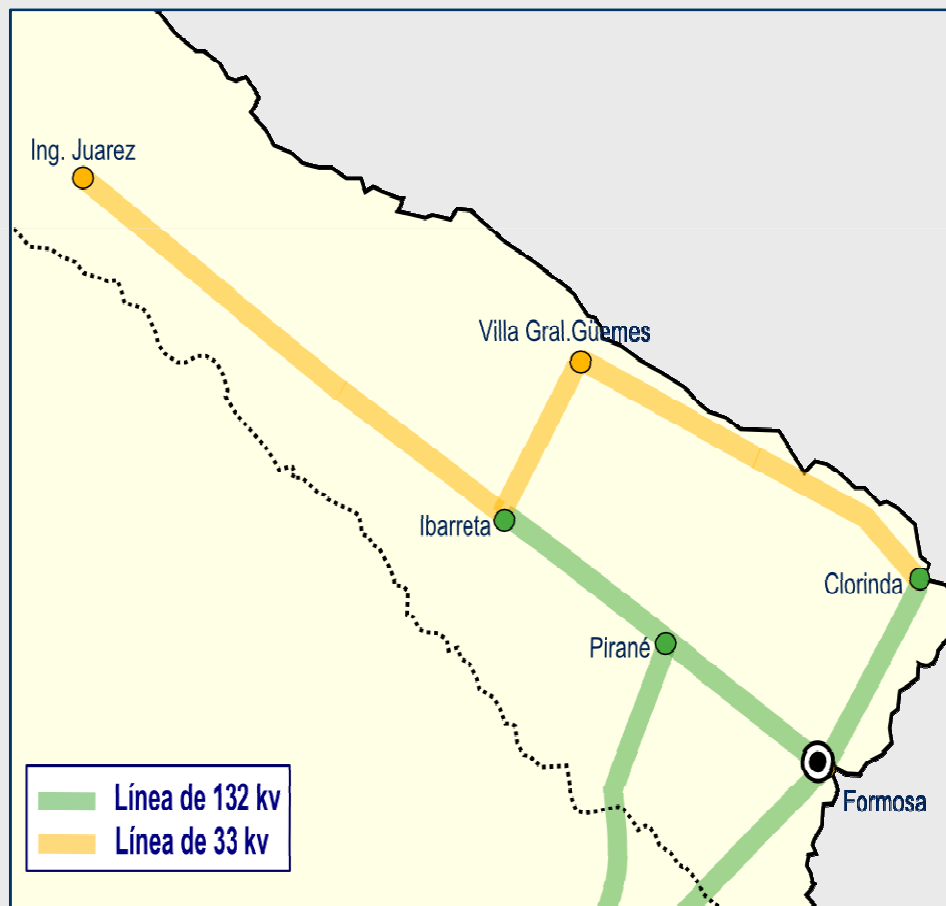


## INCORPORADO POR ENARSA: 59 MW

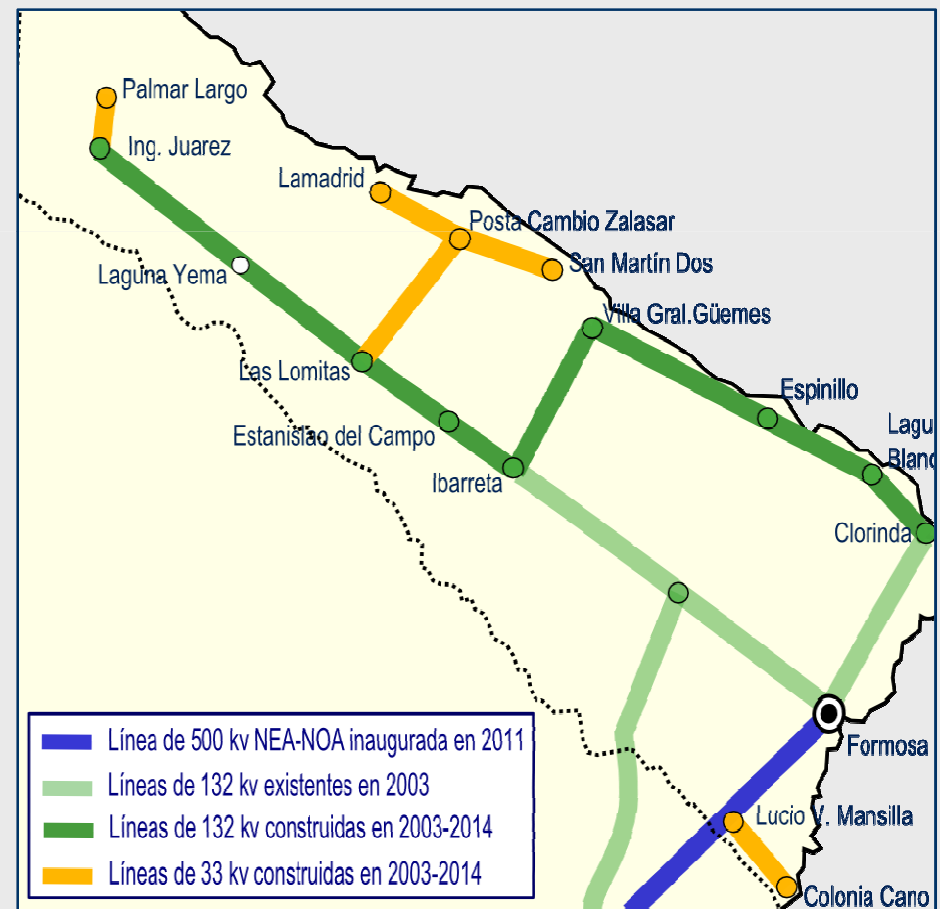
- ✓ Formosa I: 15 Mw
- ✓ Formosa II: 15 Mw
- ✓ Pirané: 15 Mw
- ✓ Laguna Blanca: 7 Mw
- ✓ Ing. Juarez: 4 Mw
- ✓ Palmar Largo: 3 Mw

# SISTEMA ELÉCTRICO

## FORMOSA EN 2003



## FORMOSA HOY



# SISTEMA ELÉCTRICO

<b>FORMOSA</b>	<b>2003</b>	<b>HOY</b>	<b>%</b>
<b>Energía disponible en la ciudad de Formosa</b>	130 megavattios	1.000 megavattios	+669%
<b>Energía disponible en el interior de Formosa</b>	30 megavattios	140 megavattios	+367%

# OBRAS 2003-2014

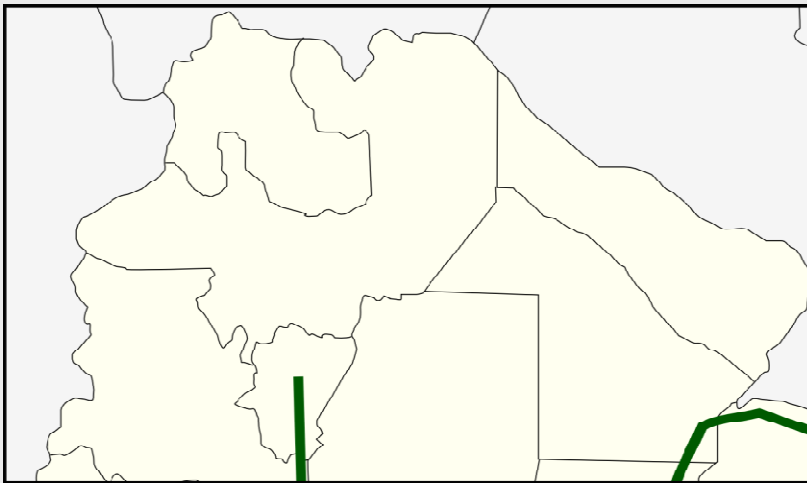
- ✓ **AÑO 2003:** en el interior de Formosa había Líneas de 33 kilovoltios precarias y colapsadas. Al no existir la Línea NEA-NOA se vinculaba al Sistema Nacional en 132 kilovoltios lo que la obligaba a depender de la energía de Paraguay vía Clorinda.
- ✓ **OBRAS 2003-2014:** se conectó a Formosa en 500 kilovoltios al Sistema a través de la Línea NEA-NOA, se construyeron en el interior 532 kilómetros de Líneas de 132 kilovoltios, 255 kilómetros de Líneas de 33 kilovoltios y 10 Estaciones Transformadoras (8 son nuevas y 2 son obras de ampliación).



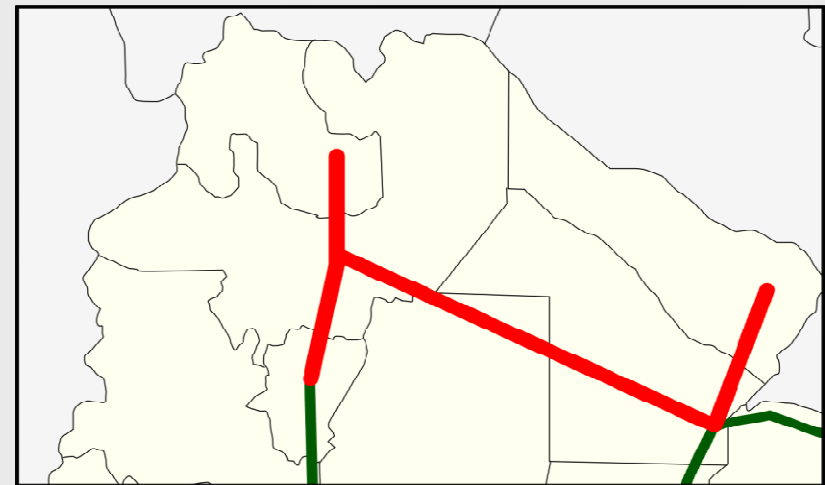
# LÍNEA NEA-NOA

- ✓ El “PLAN DE DESARROLLO ELÉCTRICO DE FORMOSA” fue posible por la LÍNEA “NEA-NOA”, obra despreciada en los 90’ porque no tenía “flujo de fondos positivo”.

## NORTE EN EL 2003



## “LÍNEA NEA-NOA”



# Gasoducto del NEA



**OBRAS EN EJECUCIÓN**



# ***GNEA: Localidades***

➤ **Chiriguanos; Laguna Yema; Pozo del Mortero; Ing. Juárez; Pozo de Tigre; Bazán; Estanislao del Campo; Las Lomitas, Ibarreta, Fontana, Palo Santo, Pirané, Formosa, Gral Mansilla; Villa Escolar; Clorinda, El Colorado, Espinillo, Gran Guardia, Herradura, Laguna Blanca, Laguna NaickNeck, MisiónTacaagle, Villa General Belgrano, Villa General Guemes, San Francisco de Laishi, Riacho He-He, General San Martin, Tatané, Villa Km 213 y Villafañe.**

**31 LOCALIDADES EN TOTAL**

# OBRAS VIALES



- ◆ **RN N° 81**  
Pavimentación. Tramo Las Lomitas – Lím. con Salta. Terminada.
- ◆ **RN N° 86**  
Pavimentación. Tramo El Cogoik – Posta Cambio Zalazar. Terminada.
- ◆ **RN N° 95**  
Pavimentación. Tramo Emp. RN N° 81 – Límite con Chaco. Terminada.
- ◆ **RP N° 3**  
Pavimentación. En ejecución con tramos finalizados.
- ◆ **RN N° 11**  
Repavimentación. Tramo Aeropuerto El Pucu – Emp. RN N° 81 / Cruz del Norte – Virgen del Carmen. Terminada.
- ◆ **RN N° 28**  
Pavimentación. Tramo Las Lomitas – Posta Cambio Zalazar. Terminada
- ◆ **RP N° 9**  
Pavimentación. Tramo Colonia Cano – El Colorado. Terminada.
- ◆ **RP N° 26**  
Pavimentación. Tramo RN N° 81 – RN N° 86. Terminada
- ◆ **RP N° 2**  
Repavimentación. Tramo Emp. RN N° 81 – Riacho He He. Terminada.
- ◆ **RP N° 1**  
Repavimentación. Tramo El Colorado – Balneario Herradura. En ejecución.
- ◆ **Vinculación RP N° 2 - Av. De Circunvalación (Formosa Capital)**  
Terminada.

# INFRAESTRUCTURA



## Recursos Hídricos



### 43 obras

Defensas costeras, prevención de inundaciones, reencauzamientos y obras varias.

Ejemplo de estas obras son: reencauzamiento del Río Pilcomayo, defensa contra inundaciones en El Silencio – La Brea – El Quebracho – Pescado Negro, obras de control en la Laguna La Salada y obras de protección de costas en el Río Bermejo.

## Infraestructura



**Complejo Fronterizo San Ignacio de Loyola** 1  
Refuncionalización

**Frigorífico Municipal** 2  
Finalización de matadero

## Universidades



**UNAF** 3  
Obras módulo IV

## Escuelas



Finalizadas:  
**189 escuelas**  
En ejecución:  
**17 escuelas**

## Saneamiento



**Nueva Planta Potabilizadora** 4

**Planta Potabilizadora** 5

## Obras de gas



**Red de gas** 6

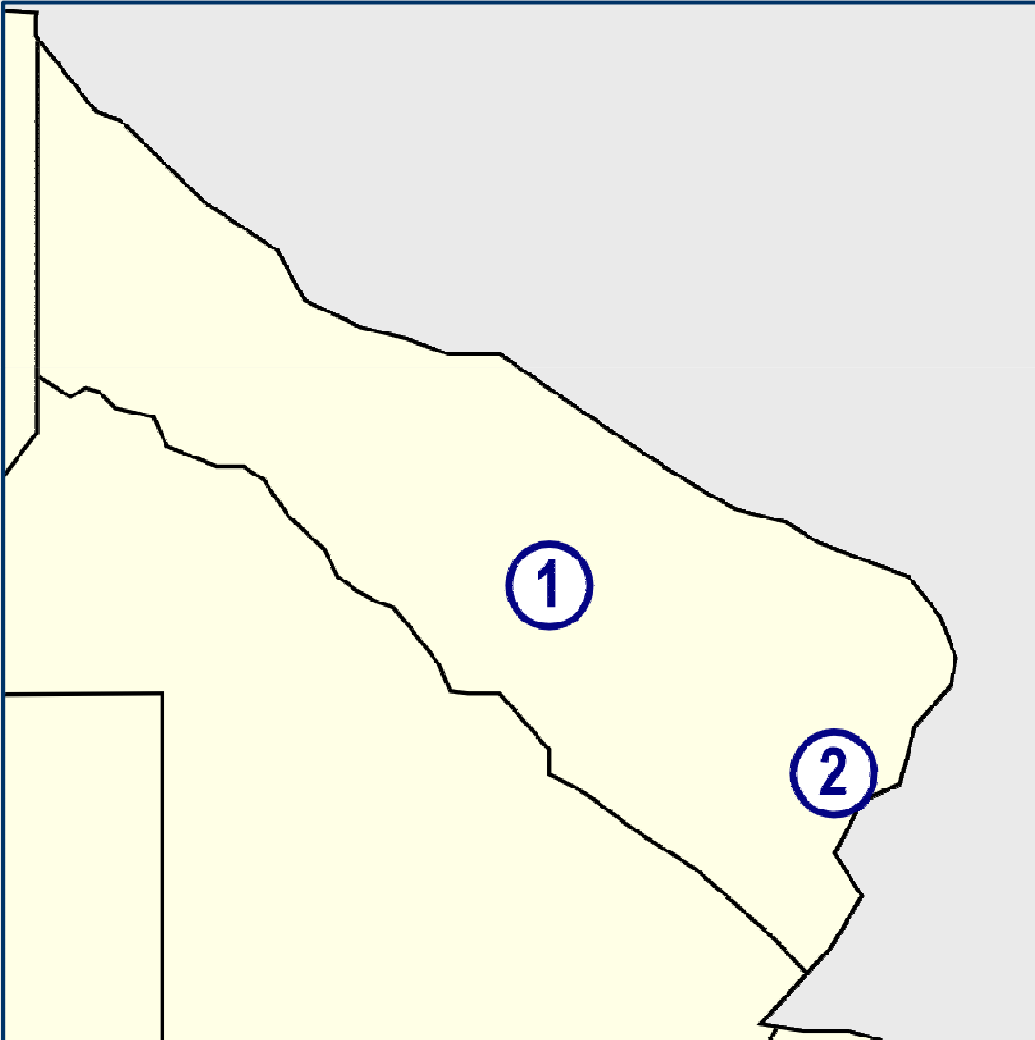
# PLAN “MÁS CERCA”

## FORMOSA

**145 Obras por \$ 1.071 millones**

- **24 Obras Terminadas por \$ 22 millones.**
- 📍 **67 Obras en ejecución por \$ 182 millones.**
- 📍 **54 Obras a iniciarse por \$ 867 millones.**

# Obras Claves 2016-20



**1. Desarrollo de Sistema de Riego “Aguas Sociales y Productivas”**

**2. Autovía RN N° 11:**

- **Tramo Formosa - Tatané (a licitar).**
- **Tramo Tatané - Límite con Chaco (a desarrollar).**

# RED CIBERSALUD

## FORMOSA



### 10 Establecimientos Conectados

Hospital de Alta Complejidad Pte. J. D. Perón; Hospital Central de Formosa; Hospital de la Madre y el Niño; Hospital El Colorado de Pirané; Hospital Distrital de Pirané; Hospital Distrital Eva Perón de Ing. Juárez; Hospital Prov. Ibarreta; Hospital Prov. Las Lomitas; Hospital Prov. Rural Laguna Blanca; Hospital Prov. Felipe Arnedo de Clorinda.



# *JUJUY*

## EVOLUCIÓN 2003-2015

## OBJETIVOS 2016-2020


# JUJUY

- **Crecimiento Demográfico 2015 vs 2003: + 14%**
- **P.B.I. 2015 vs 2003 (Precios Constantes): + 99%**
- **Tasa de Desocupación: 10 a 5%**
- **Crecimiento de Salarios: + 1.796%**
- **Incremento Cobertura Previsional: 59 al 89%**
- **Asignaciones Universales por Hijo: 74.570**


# JUJUY

## SECTORES QUE SE IMPULSARÁN ENTRE 2016-2020

Banana  
Limón  
Mandarina  
Naranja  
Pomelo  
Poroto Seco  
Energía Solar  
Forestal



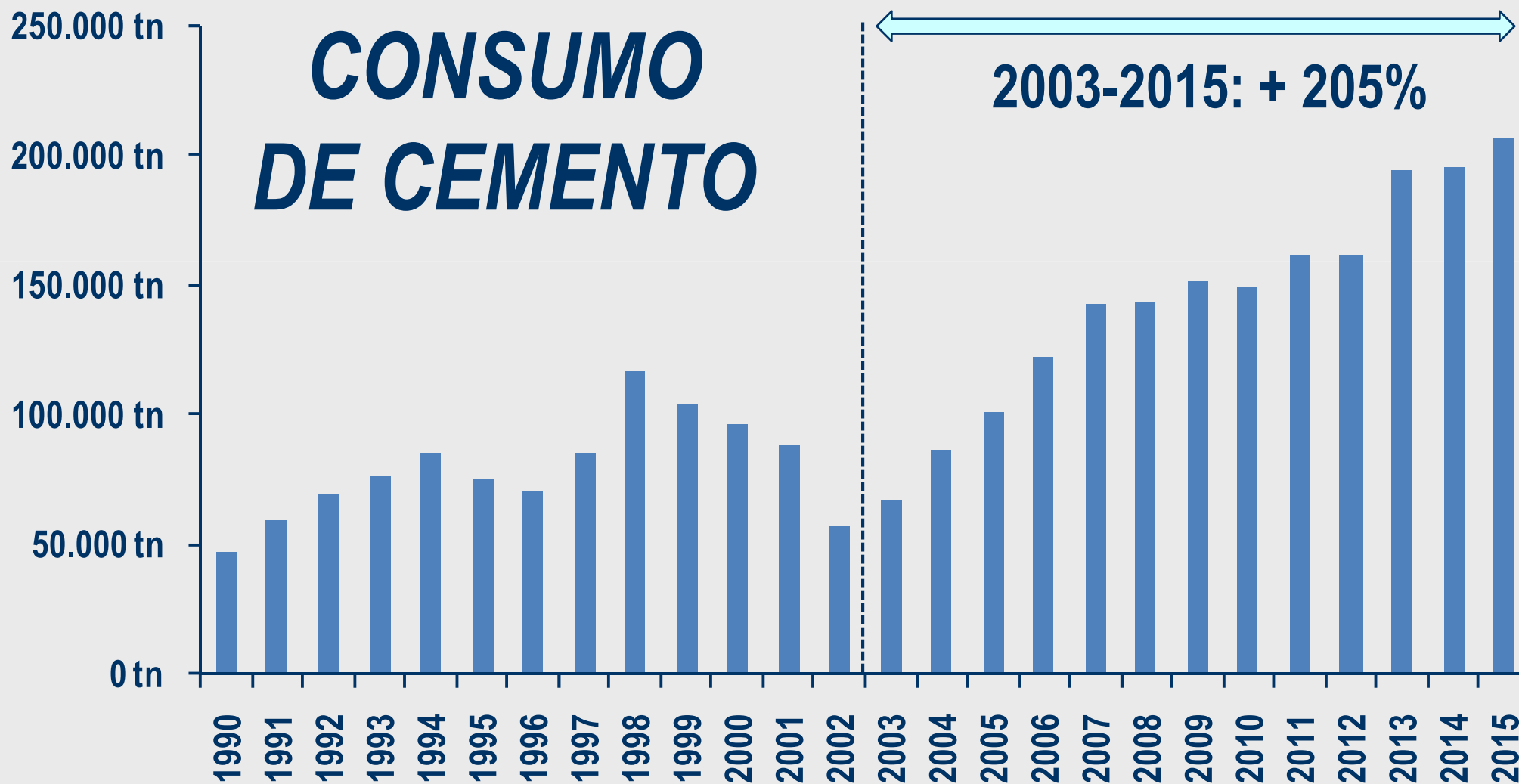
Tabaco  
Bovino  
Ovino  
Porcino  
Boratos  
Caliza  
Cinc  
Litio



Plata  
Plomo  
Lana  
Hidrocarburos  
Alimentos  
Azúcar  
Papel  
Biocombustibles

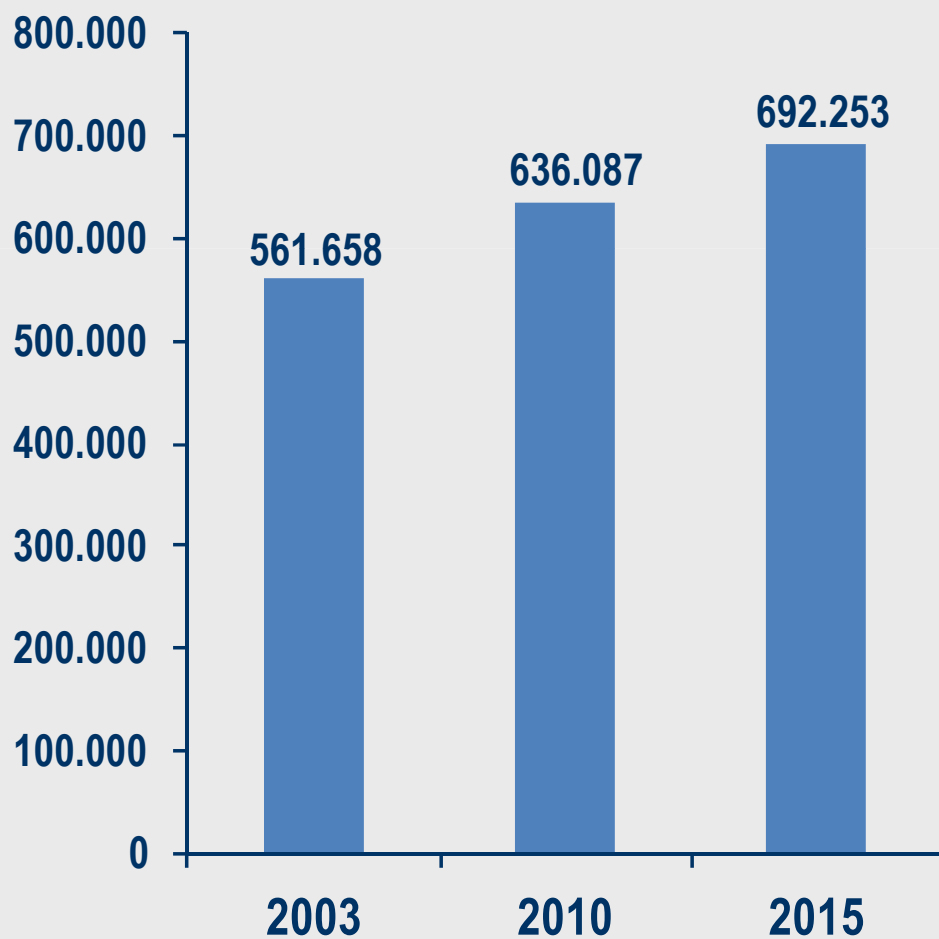
# JUJUY

## CONSUMO DE CEMENTO

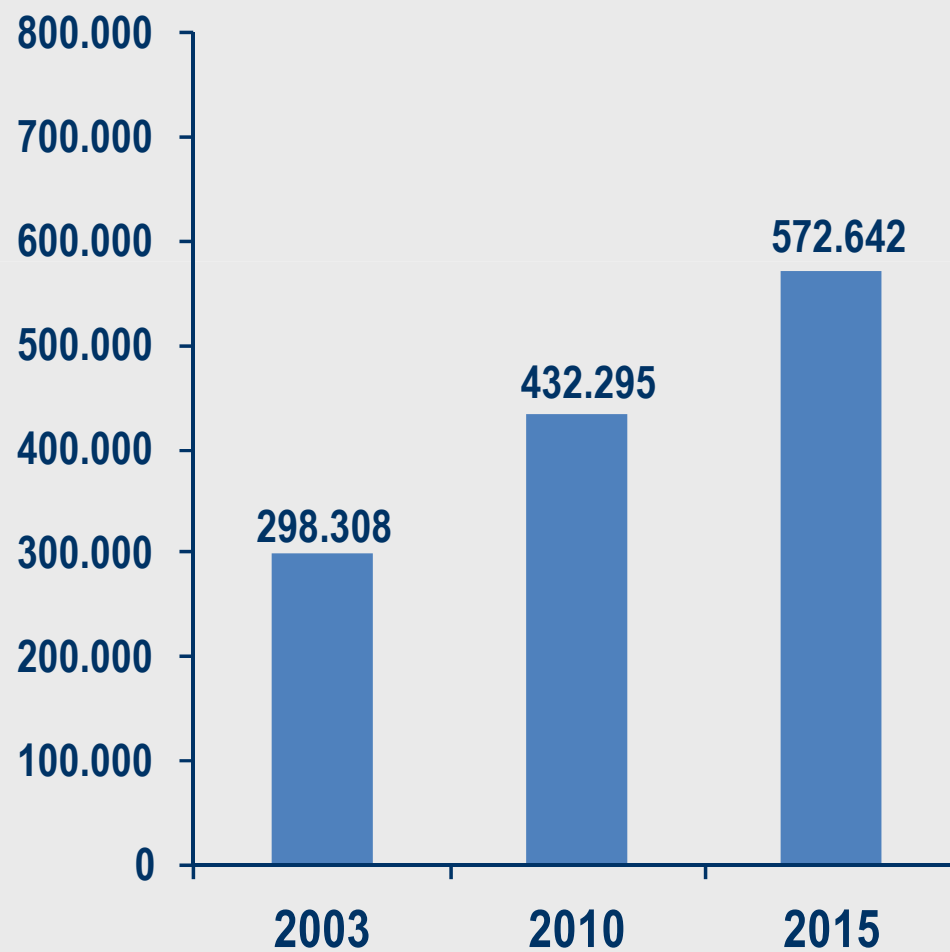


# JUJUY

## Habitantes con Agua Potable



## Habitantes con Cloacas

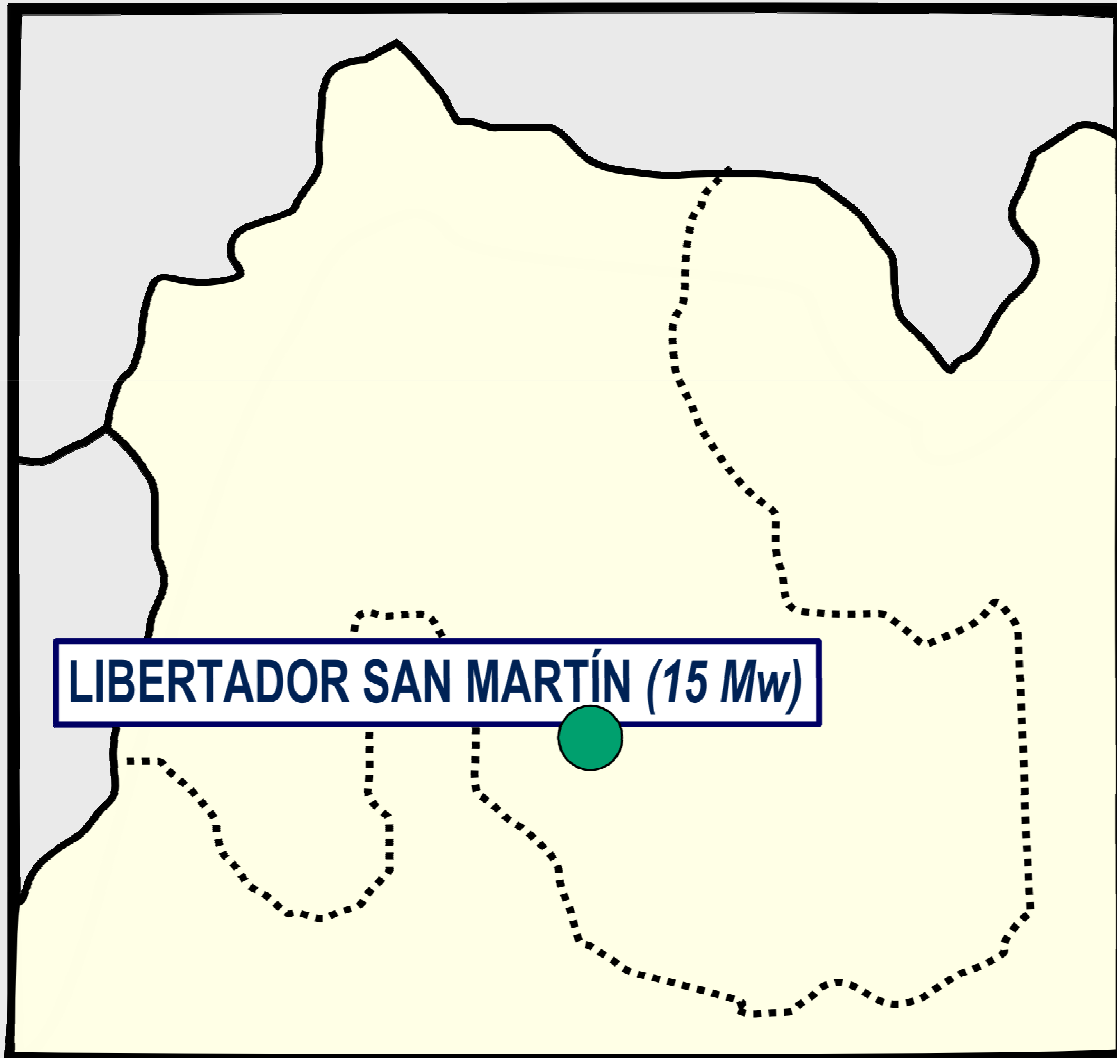


# JUJUY

## 51.485 SOLUCIONES HABITACIONALES

Construcción	Terminadas	En Ejecución
Viviendas Nuevas	21.205	7.020
Mejoramientos	17.372	5.888

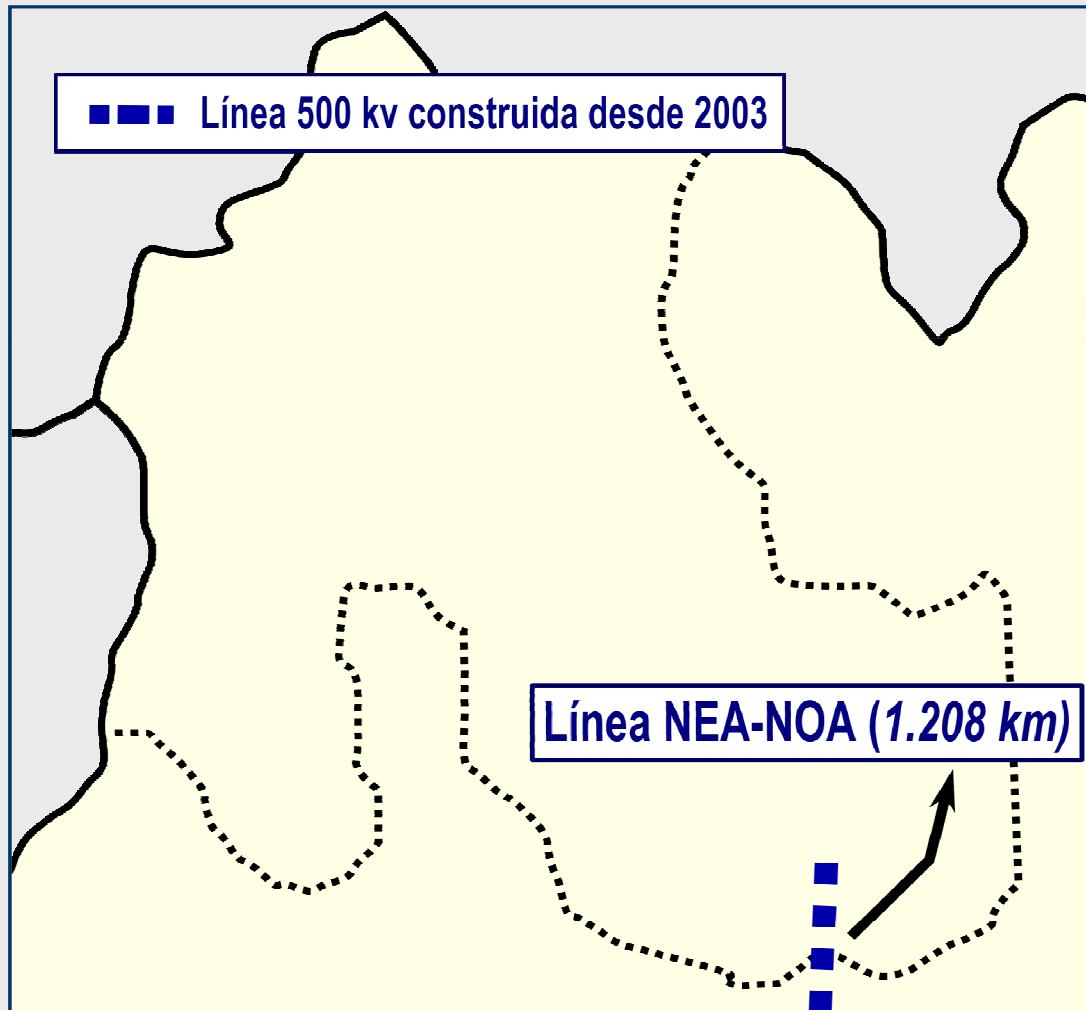
# GENERACIÓN



➤ **ENARSA: 15 Mw**

✓ **Lib. San Martín: 15 Mw**

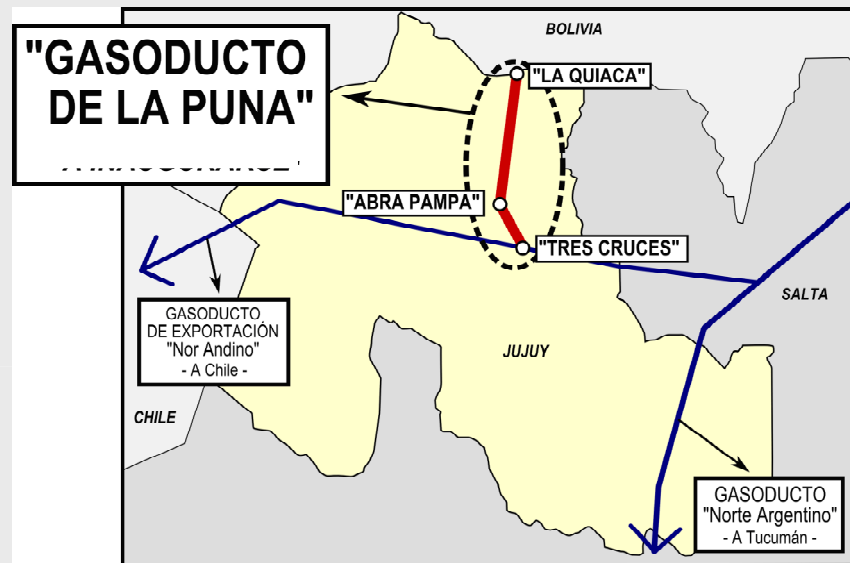
# LÍNEAS ELÉCTRICAS



**Se interconectó a  
Jujuy al Sistema  
Nacional por  
intermedio de la  
Línea NEA-NOA  
de 1.207 km.**



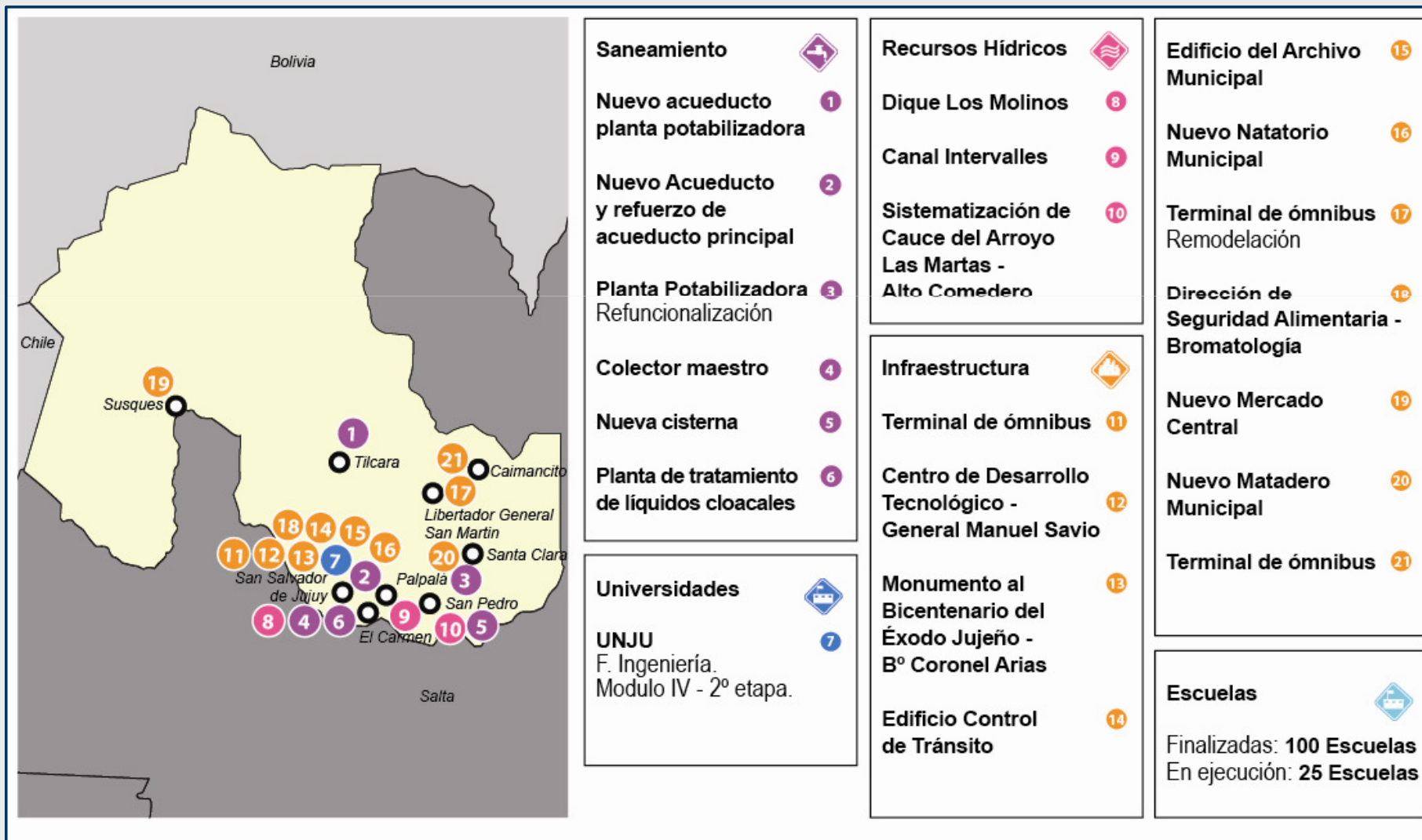
# GASODUCTO A LA PUNA



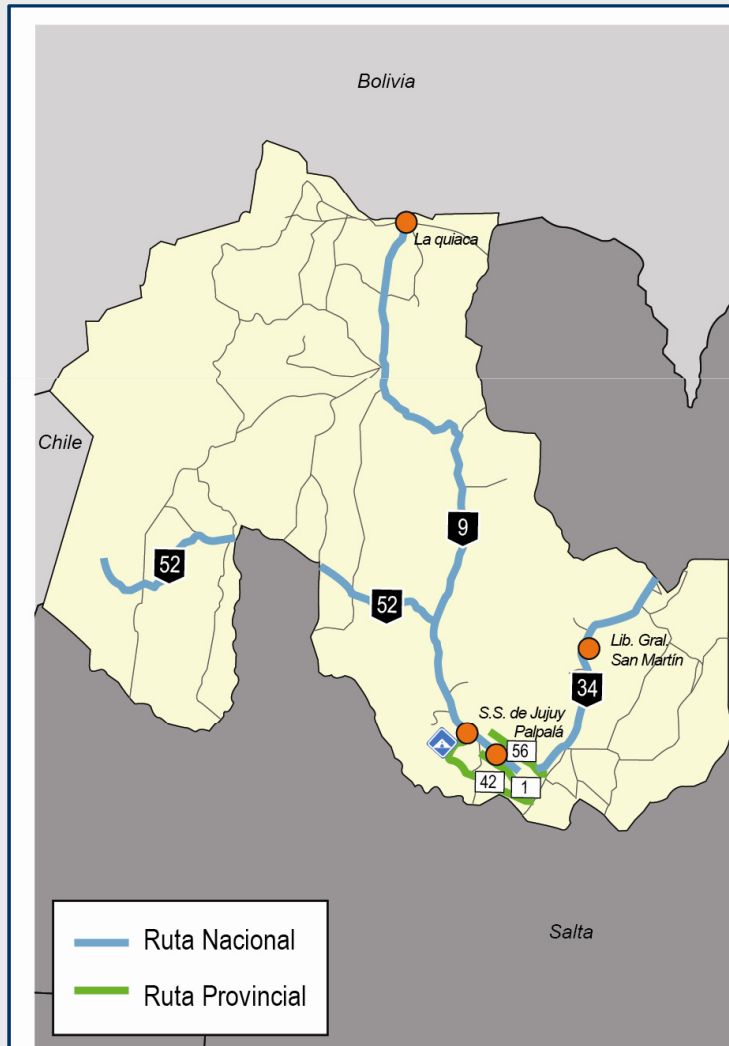
**INVERSIÓN:**  
**\$ 53,7 millones**  
**TERMINADO**

- ✓ 95 Km de Gasoducto de 6 pulgadas desde Tres Cruces hasta La Quiaca sumado a las “Redes de Distribución Internas” en Tres Cruces, Abra Pampa y La Quiaca.
- ✓ El “Gasoducto de la Puna Jujeña” nace en el Gasoducto de exportación a Chile “Norandino”, en el paraje Miraflores. Este Gasoducto “Norandino” hasta esta Obra, atravesaba todo el Norte Jujeño dirigiéndose hacia el Paso de Jama con Chile abasteciendo únicamente en Jujuy, a la ciudad de Humahuaca.


# INFRAESTRUCTURA





# OBRAS VIALES




 **Autopista Acceso Sur y Circunvalación**  
Terminada.


 **RN N° 9**  
Mantenimiento. En ejecución.

 **RN N° 52**  
Pavimentación. Terminada

 **RP N° 56**  
Mantenimiento. Tramo Emp. RN N° 34 – San Pedro de Jujuy. En ejecución.

 **RN N° 34**  
Repavimentación Tramo Km 1164 a Km 1177. Terminada

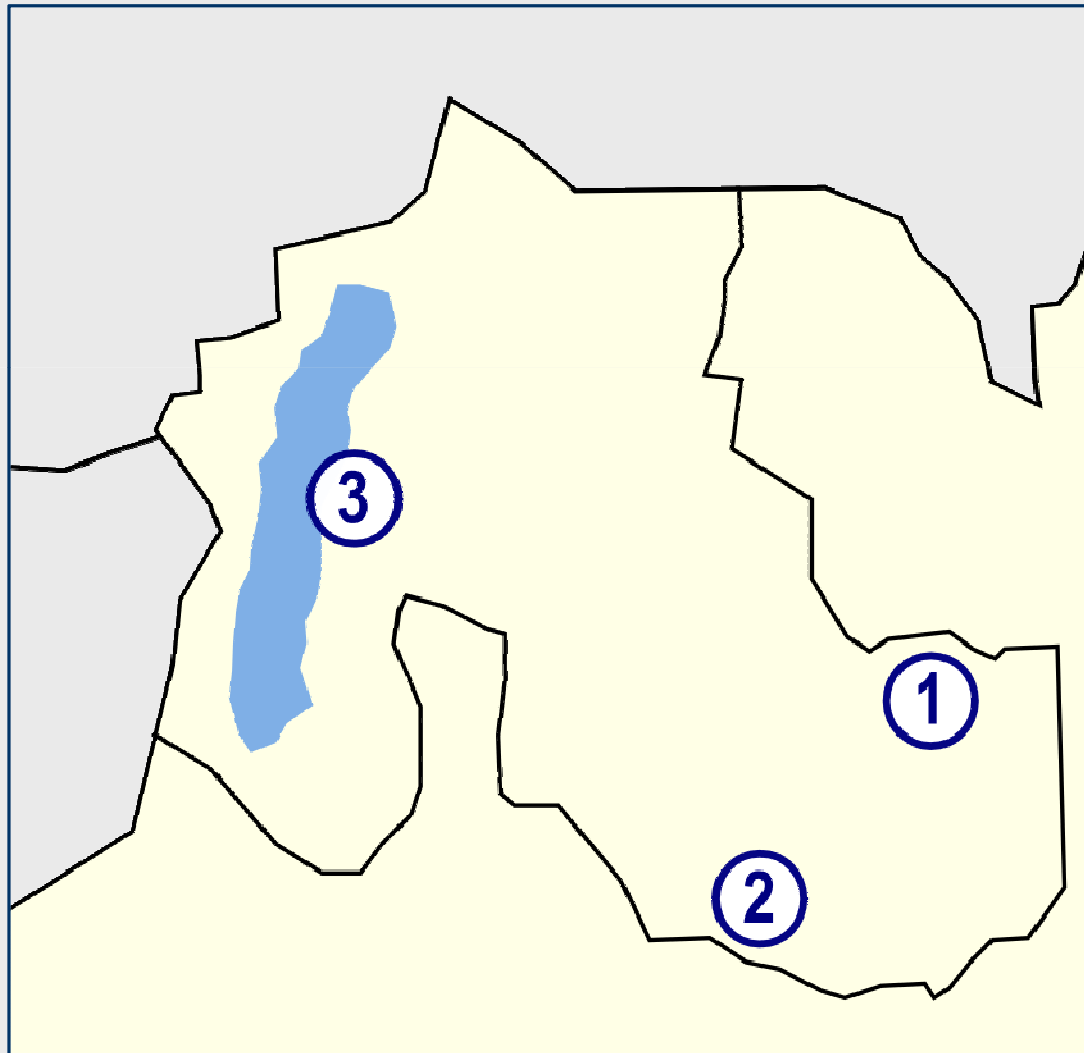
 **RP N° 42**  
Mantenimiento. Tramo Km 3 – El Carmen. Terminada

 **RP N° 1**  
Pavimentación. Tramo Río Blanco – S. S. de Jujuy/ Pte. J.M.Gorriti – Emp. RN N° 9. Terminada.

 **RN N° 66**  
Autovía Jujuy - RN N°166. Terminada.

 **Puente Paraguay - Yala**  
En ejecución.

# OBRAS DE ENERGÍA



## EN EJECUCIÓN

1. Gasoducto a Yuto y Caimancito.
2. Gasificación Barrios Alto Comedero y Los Perales
3. Electrificación Sistema Disperso

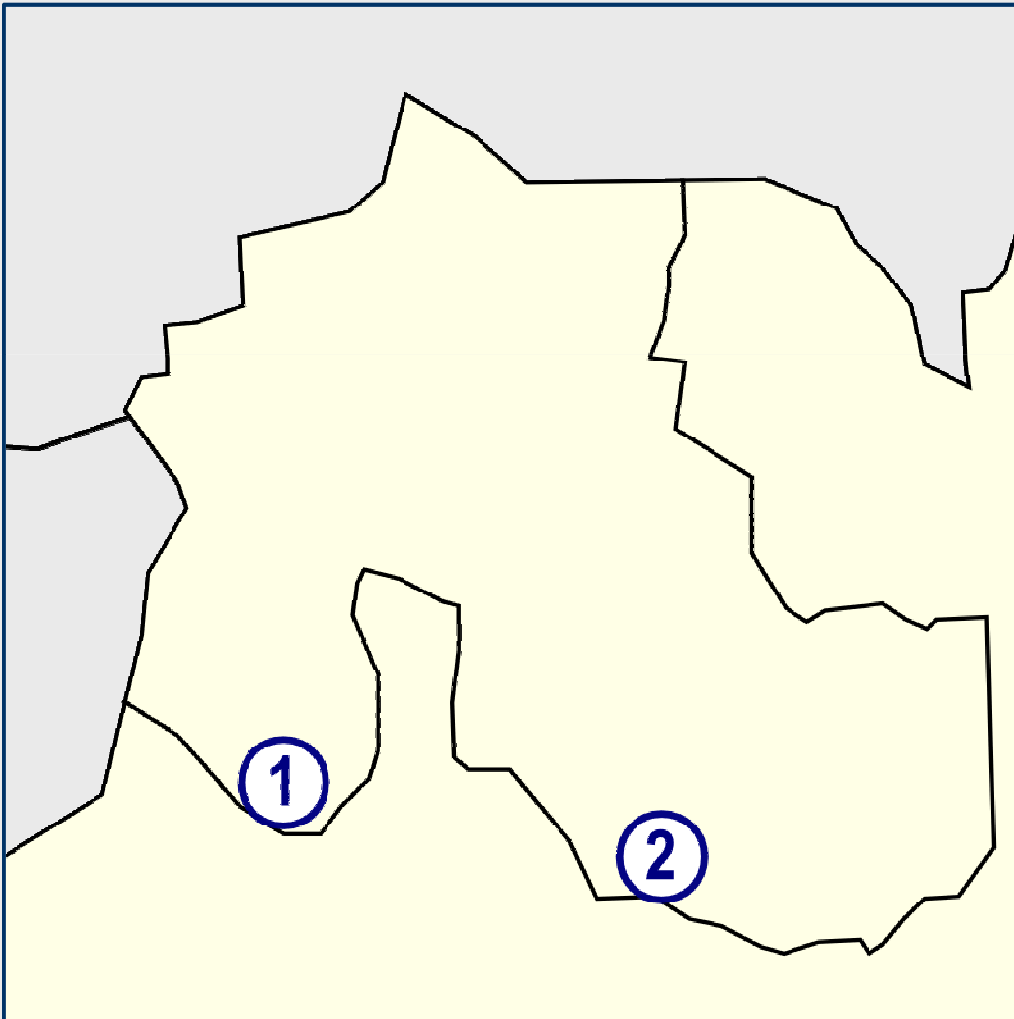
# PLAN “MÁS CERCA”

## JUJUY

**288 Obras por \$ 865 millones**

- **71 Obras Terminadas por \$ 184 millones.**
- 📍 **96 Obras en ejecución por \$ 329 millones.**
- 📍 **119 Obras a iniciarse por \$ 352 millones.**

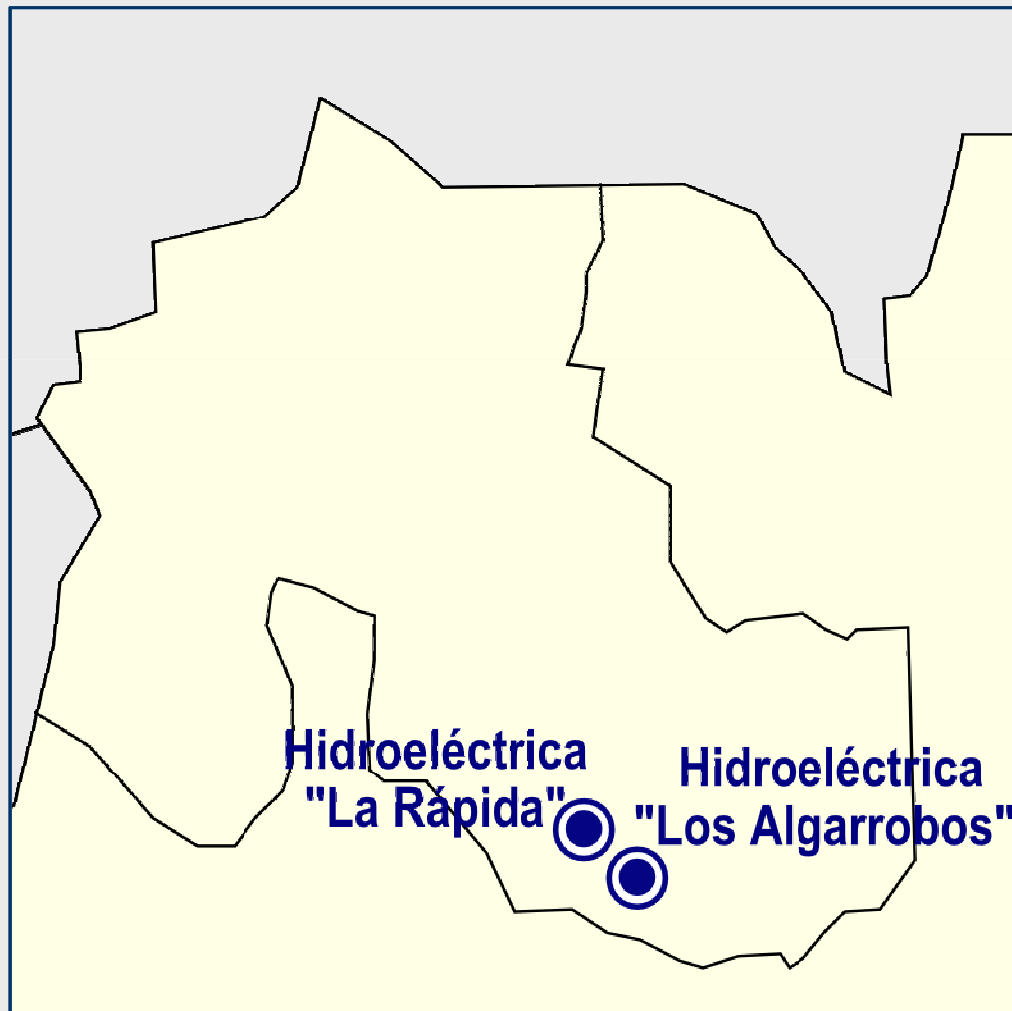
# Obras Claves 2016-20



**1. Pavimentación RN N° 40  
Tramo RN N° 51 - Paicone.**

**2. Autovía RN N° 66 y RN N°  
34 que conectan San  
Salvador de Jujuy y Salta  
Capital.**

# Renovables 2016-2020



2 PEQUEÑOS

APROVECHAMIENTOS

HIDROELÉCTRICOS

APROBADOS POR 6,5 MW

- ✓ Los Algarrobos: 2,3 Mw
- ✓ La Rápida: 4,2 Mw

# RED CIBERSALUD

## JUJUY



### 8 Establecimientos Conectados

Ministerio de Salud de Jujuy; Hospital Quintana; Hospital Soria; Asociación de Protección al Paralítico Cerebral; Hospital Jorge Uro de La Quiaca; Hospital W. Gallardo de Palpalá; Hospital Dr. Oscar Orias de Ledesma; Hospital Zabala de Perico.

### 9 Establecimientos a Conectar

Hospital Psiquiátrico Dr. N. Sequeiros; Hospital Ing. Carlos Snopek; Hospital San Roque; Hospital Dr. Oscar Orias de Ledesma; Hospital Dr. Vicente Arroyabe de Perico; Hospital Gral. M. Belgrano de Humahuaca; Hospital Ntra. Sra. de Belén de Susques; Hospital San Miguel de Yuto; Hospital Dr. Guillermo C. Paterson de San Pedro.



# *LA PAMPA*

**EVOLUCIÓN 2003-2015**

**OBJETIVOS 2016-2020**

# LA PAMPA

- **Crecimiento Demográfico 2015 vs 2003: + 9%**
- **P.B.I. 2015 vs 2003 (Precios Constantes): + 18%**
- **Tasa de Desocupación: 7 a 2%**
- **Crecimiento de Salarios: + 1.842%**
- **Incremento Cobertura Previsional: 80 al 96%**
- **Asignaciones Universales por Hijo: 24.315**

# LA PAMPA

## SECTORES QUE SE IMPULSARÁN ENTRE 2016-2020

Avena

Sorgo

Leche

Cebada

Trigo

Lana

Girasol

Uva

Forestal

Maíz

Bovino

Hidrocarburos

Maní



Ovino

Construcción

Soja

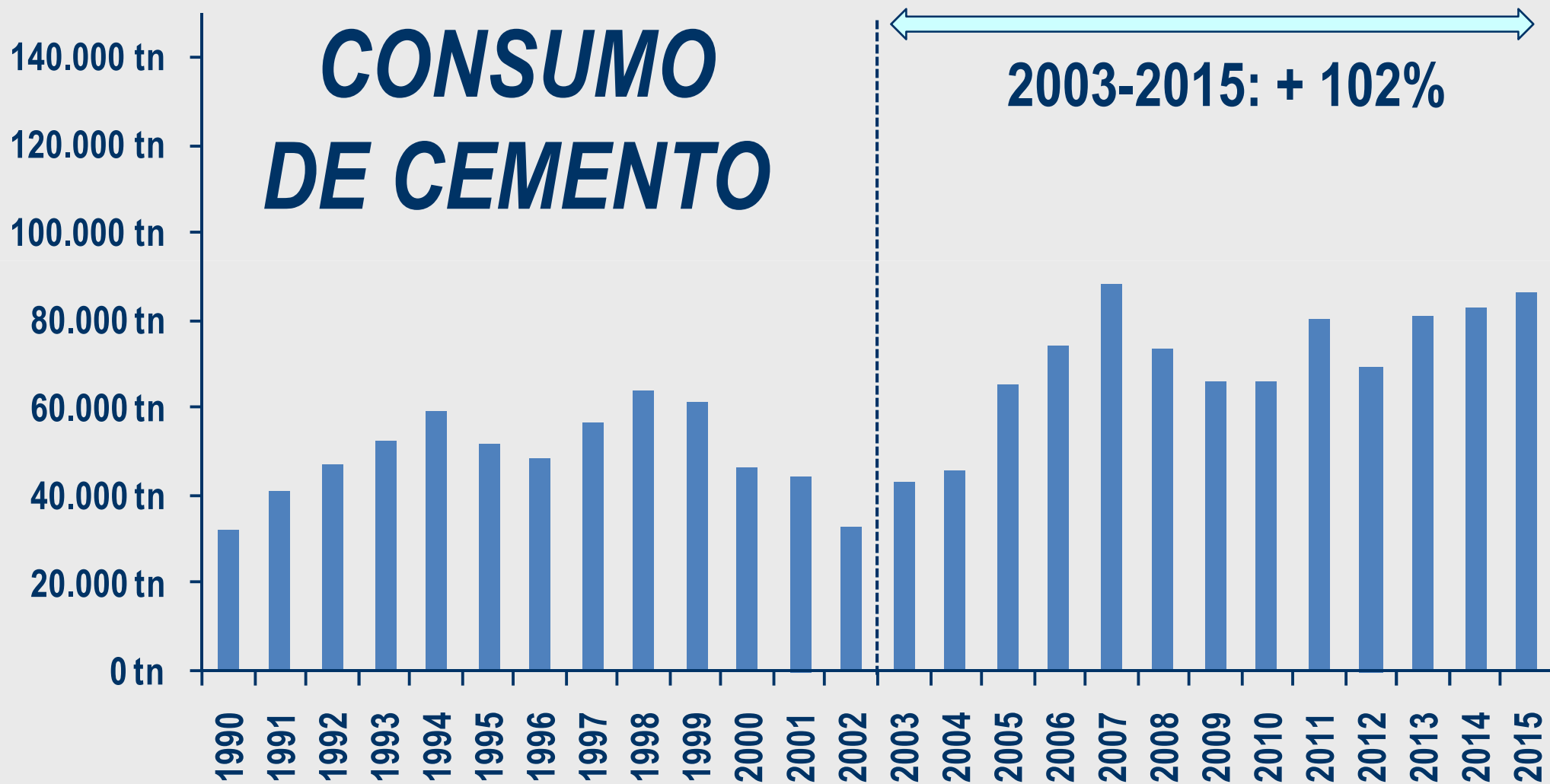
Bentonita

Papel



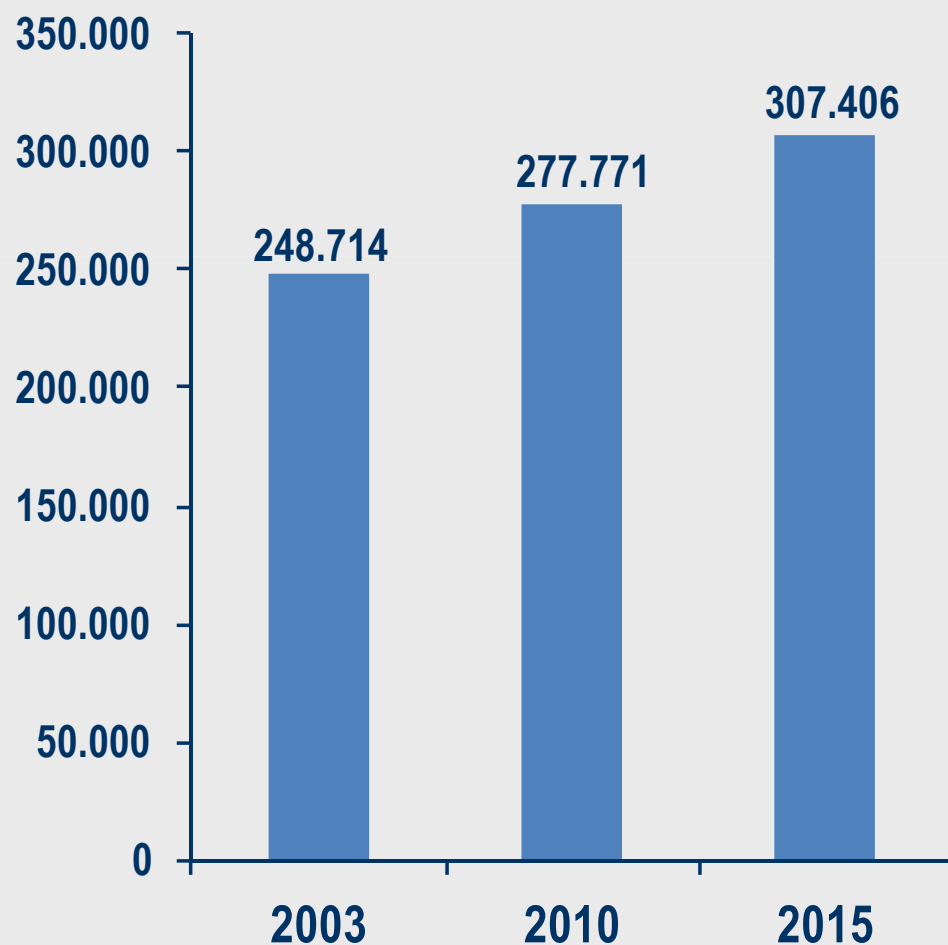
# LA PAMPA

## CONSUMO DE CEMENTO

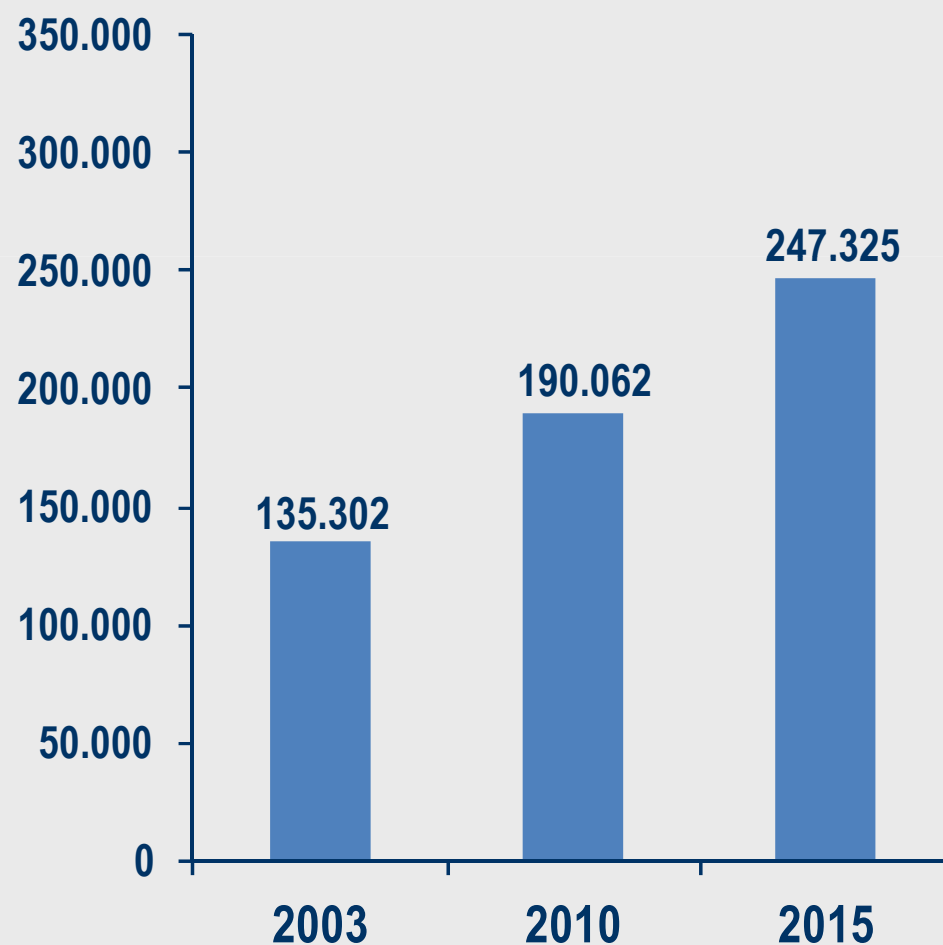


# LA PAMPA

## Habitantes con Agua Potable



## Habitantes con Cloacas

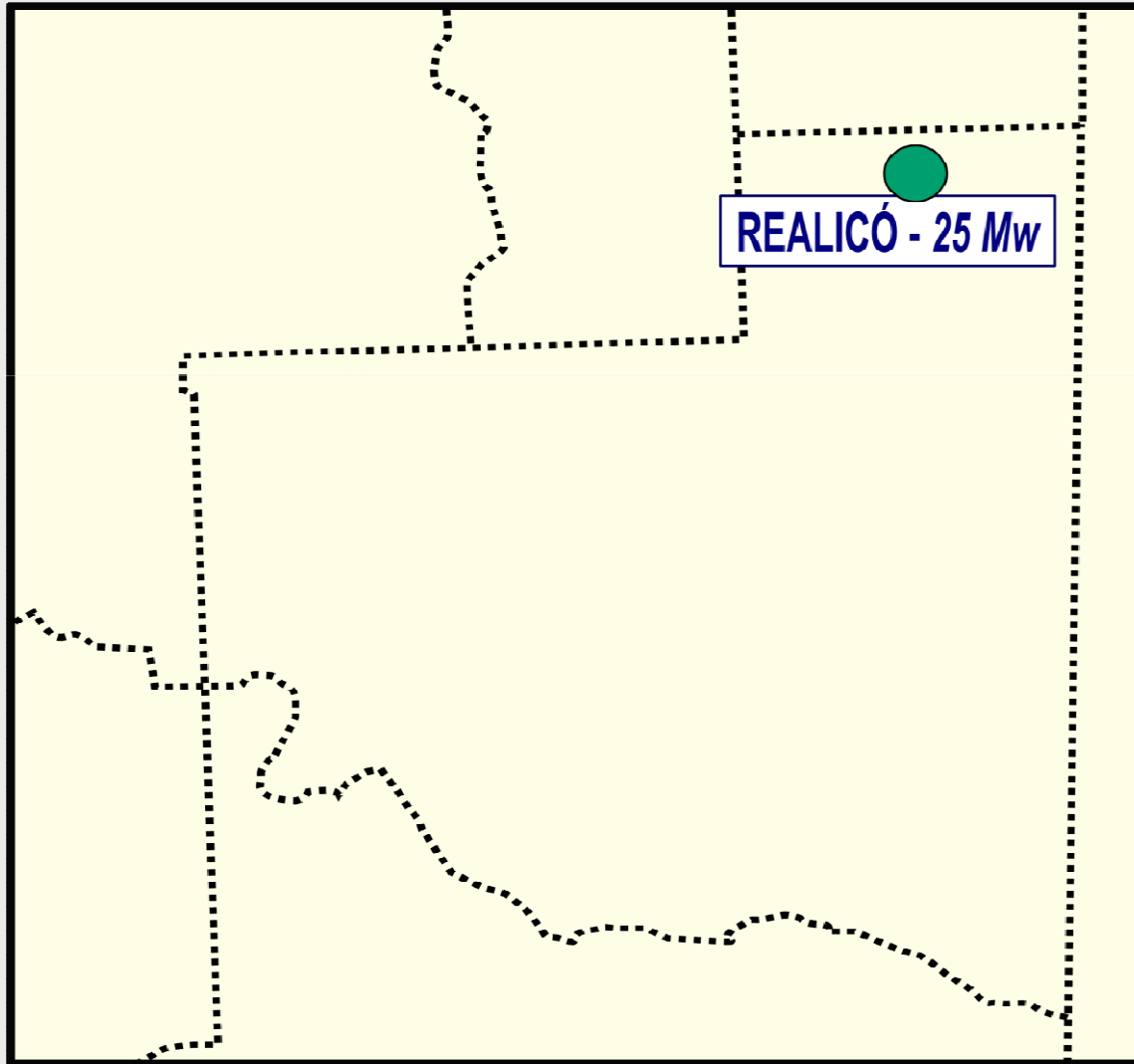


# LA PAMPA

**18.546 SOLUCIONES  
HABITACIONALES**

<b>Construcción</b>	<b>Terminadas</b>	<b>En Ejecución</b>
<b>Viviendas Nuevas</b>	<b>13.036</b>	<b>666</b>
<b>Mejoramientos</b>	<b>4.134</b>	<b>710</b>

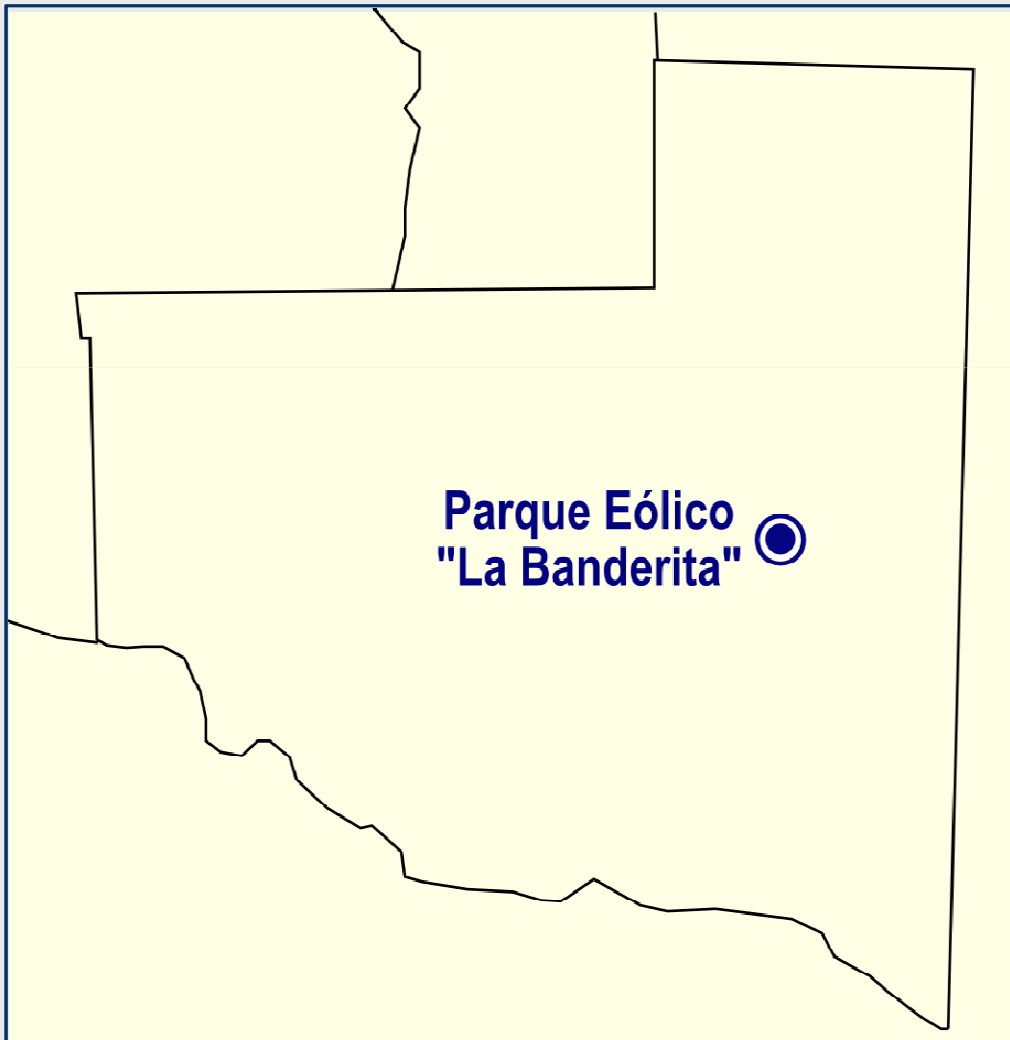
# GENERACIÓN



➤ ENARSA: 25 Mw

✓ Realicó: 25 Mw

# Renovables 2016-2020



**Parque Eólico**

**La Banderita**

**(General Acha)**

**Potencia: 50 Mw**



# GASODUCTO OESTE

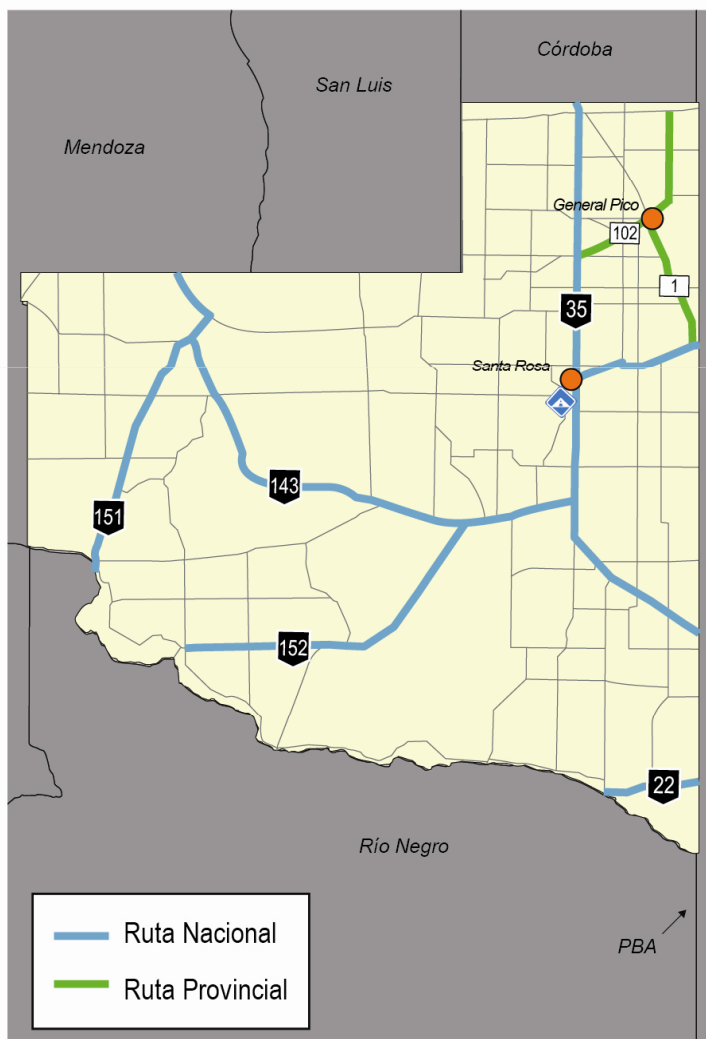


El Gasoducto parte desde la Ciudad de Castex hacia el Oeste, para abastecer a Conhelo, Rucanelo, Luan Toro, Loventuel, Victorica, Carro Quemado y Telén.

Inversión Estado Nacional

**\$ 94.400.000**

# OBRAS VIALES



◆ **Circunvalación de la ciudad de Santa Rosa.** Terminada.

◆ **RN N°35**  
Rehabilitación terminada. Mantenimiento en ejecución.

◆ **RP N° 102**  
Mantenimiento. Tramo Gral. Pico – Emp. RN N° 35. Terminada.

◆ **RN N° 151**  
Mejoramiento. Tramo lím. con Río Negro a Emp. RP N° 14. En ejecución.

◆ **RN N° 22**  
Obras en puente “La Adela – Río Colorado”. Terminada

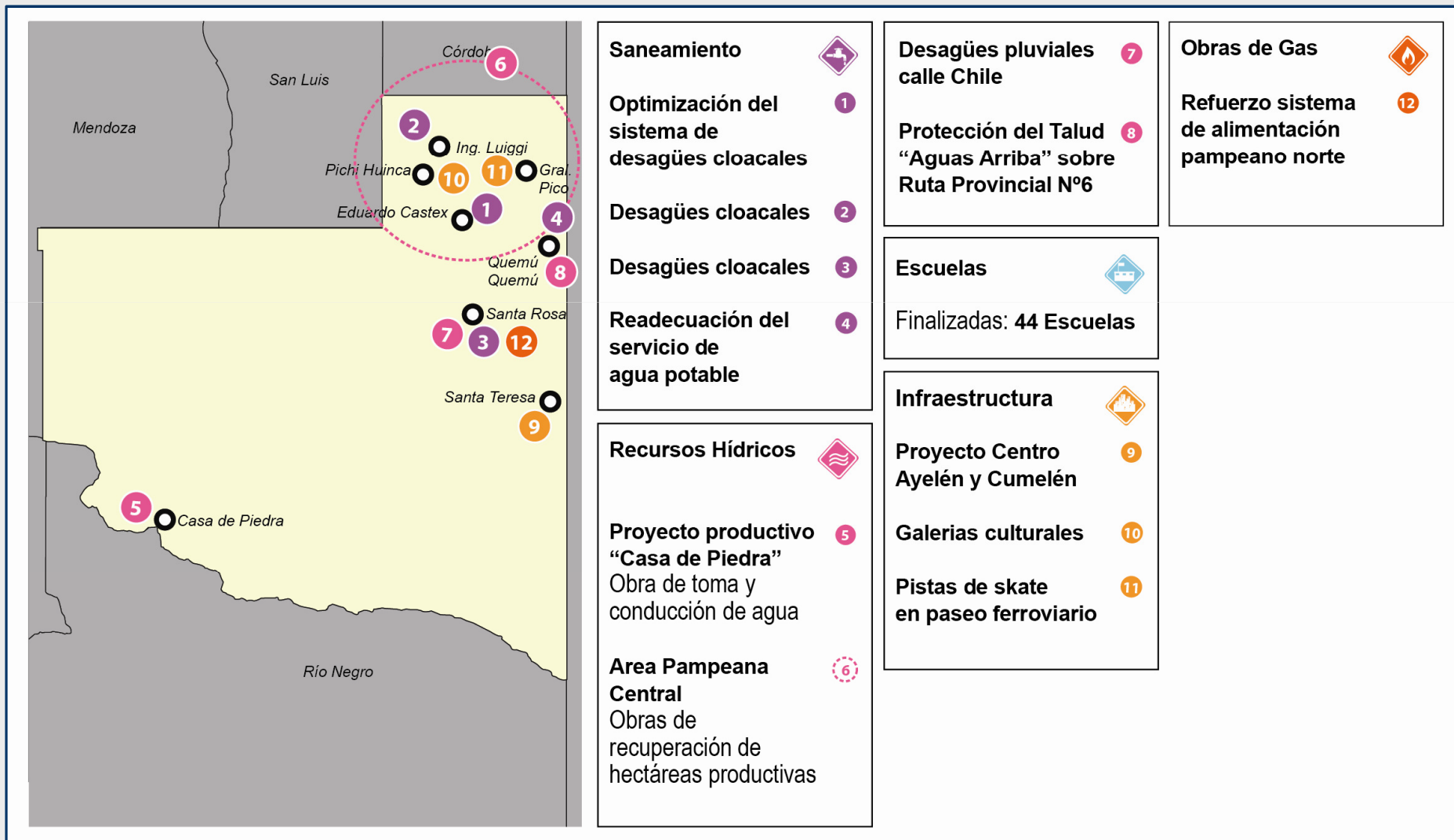
◆ **RP N° 1**  
Mantenimiento. Tramo Emp. RP 102 – RN N° 5. Terminada.

◆ **RN N° 152**  
Rehabilitación y mejoramiento. Tramo RP 106 – Casa de Piedra. Terminado.

◆ **RN N° 143**  
Rehabilitación y mejoramiento. Tramo RP 14 – Santa Isabel. Terminada.

◆ **RN N° 5**  
Readecuación de acceso a planta urbana en Santa Rosa. Terminada.

# INFRAESTRUCTURA




- Saneamiento** 
- Optimización del sistema de desagües cloacales 1
- Desagües cloacales 2
- Desagües cloacales 3
- Readecuación del servicio de agua potable 4
- Recursos Hídricos** 
- Proyecto productivo "Casa de Piedra" Obra de toma y conducción de agua 5
- Area Pampeana Central** 
- Obras de recuperación de hectáreas productivas

- Desagües pluviales calle Chile** 7
- Protección del Talud "Aguas Arriba" sobre Ruta Provincial N°6 8

- Escuelas** 
- Finalizadas: 44 Escuelas

- Infraestructura** 
- Proyecto Centro Ayelén y Cumelén 9
- Galerías culturales 10
- Pistas de skate en paseo ferroviario 11

- Obras de Gas** 
- Refuerzo sistema de alimentación pampeano norte 12

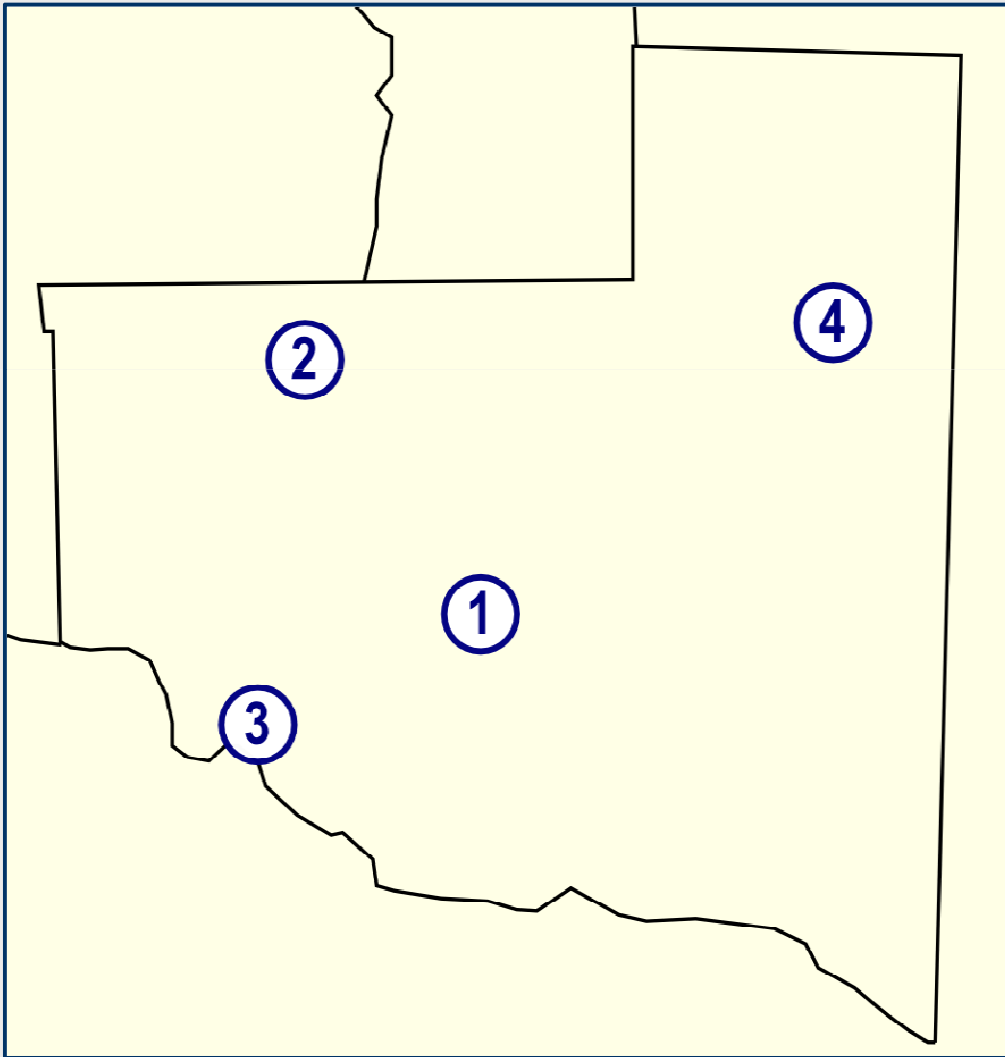
# PLAN “MÁS CERCA”

## LA PAMPA

**153 Obras por \$ 190 millones**

- **26 Obras Terminadas por \$ 9 millones.**
- 🕒 **104 Obras en ejecución por \$ 163 millones.**
- 🕒 **23 Obras a iniciarse por \$ 18 millones.**

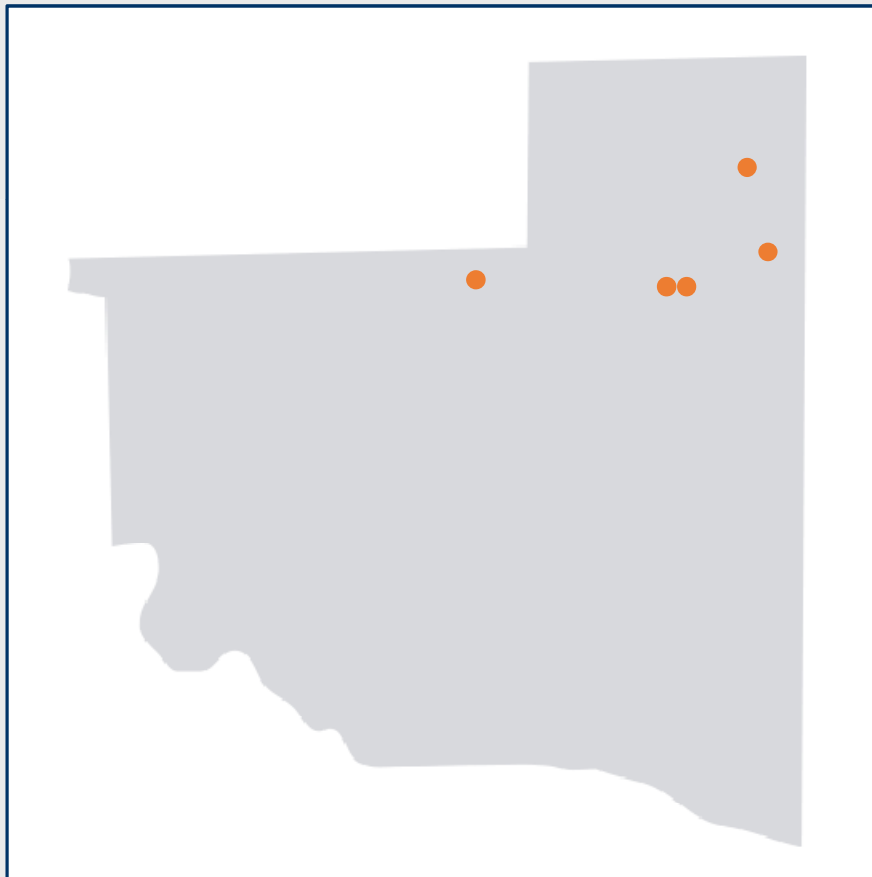
# Obras Claves 2016-20



1. Obra de Riego Casa de Piedra - Planicie del Curacó. Etapa 2.
2. Obras Hídricas en el Atuel Superior.
3. Dique Compensador de Casa de Piedra.
4. Obras de Regulación y Control de Inundaciones en el Noreste.

# RED CIBERSALUD

## LA PAMPA



### 5 Establecimientos Conectados

Establecimiento Dr. L. Molas de Santa Rosa; Ministerio de Salud de La Pampa; Establecimiento Gdor. Centeno de General Pico; Establecimiento Asistencial L. Pedemonte de Pistarini en Victorica ; Establecimiento Asistencial A. Calandri en Quemú Quemú.

# *LA RIOJA*

**EVOLUCIÓN 2003-2015**

**OBJETIVOS 2016-2020**

# LA RIOJA

- **Crecimiento Demográfico 2015 vs 2003: + 21%**
- **P.B.I. 2015 vs 2003 (Precios Constantes): + 99%**
- **Tasa de Desocupación: 9 a 4%**
- **Crecimiento de Salarios: + 1.380%**
- **Incremento Cobertura Previsional: 81 al 89%**
- **Asignaciones Universales por Hijo: 29.747**



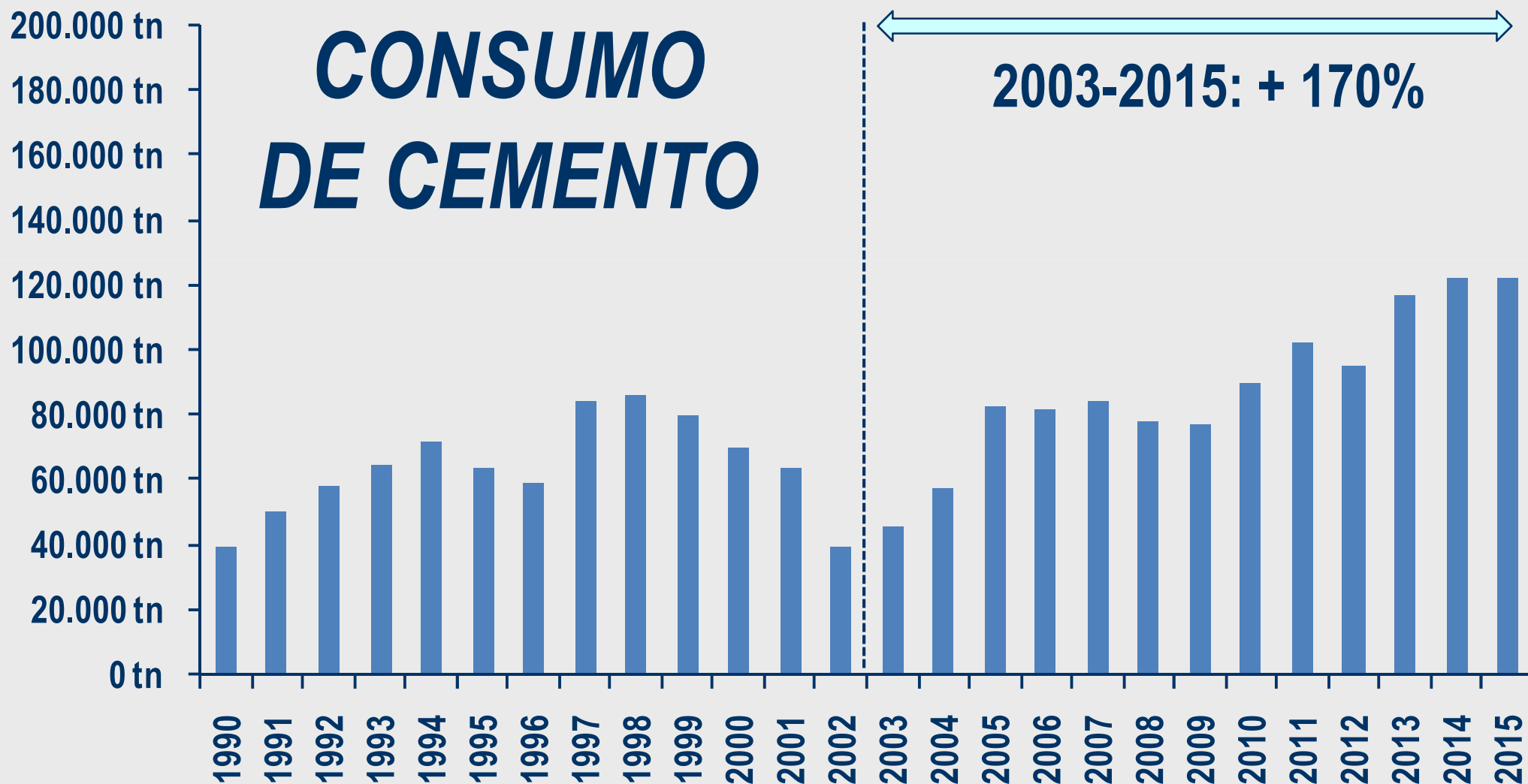
# LA RIOJA

## SECTORES QUE SE IMPULSARÁN ENTRE 2016-2020



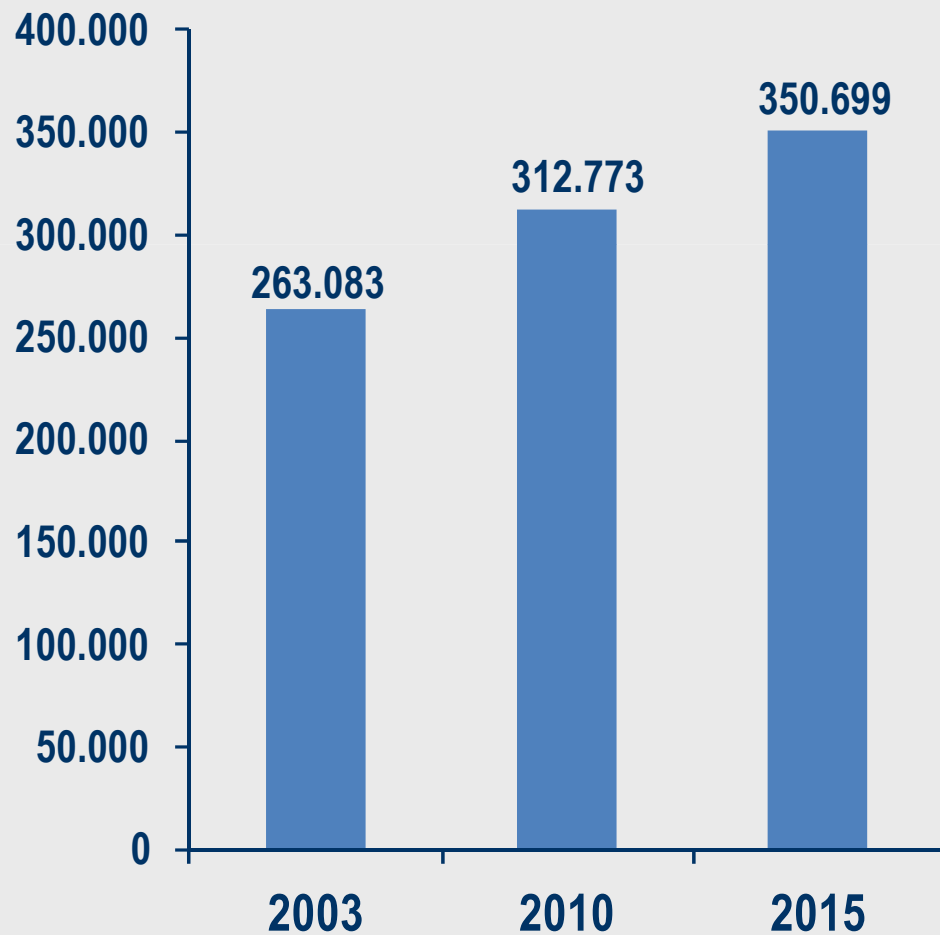
# LA RIOJA

## CONSUMO DE CEMENTO

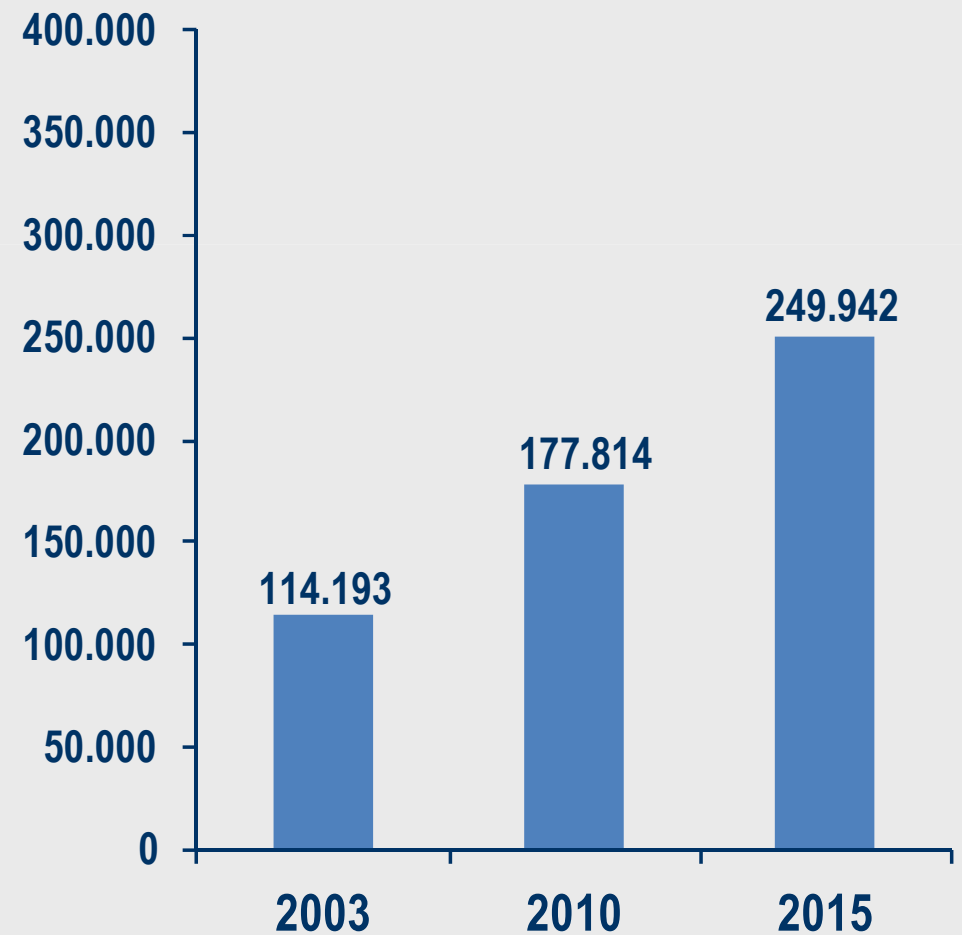


# LA RIOJA

## Habitantes con Agua Potable



## Habitantes con Cloacas



# LA RIOJA

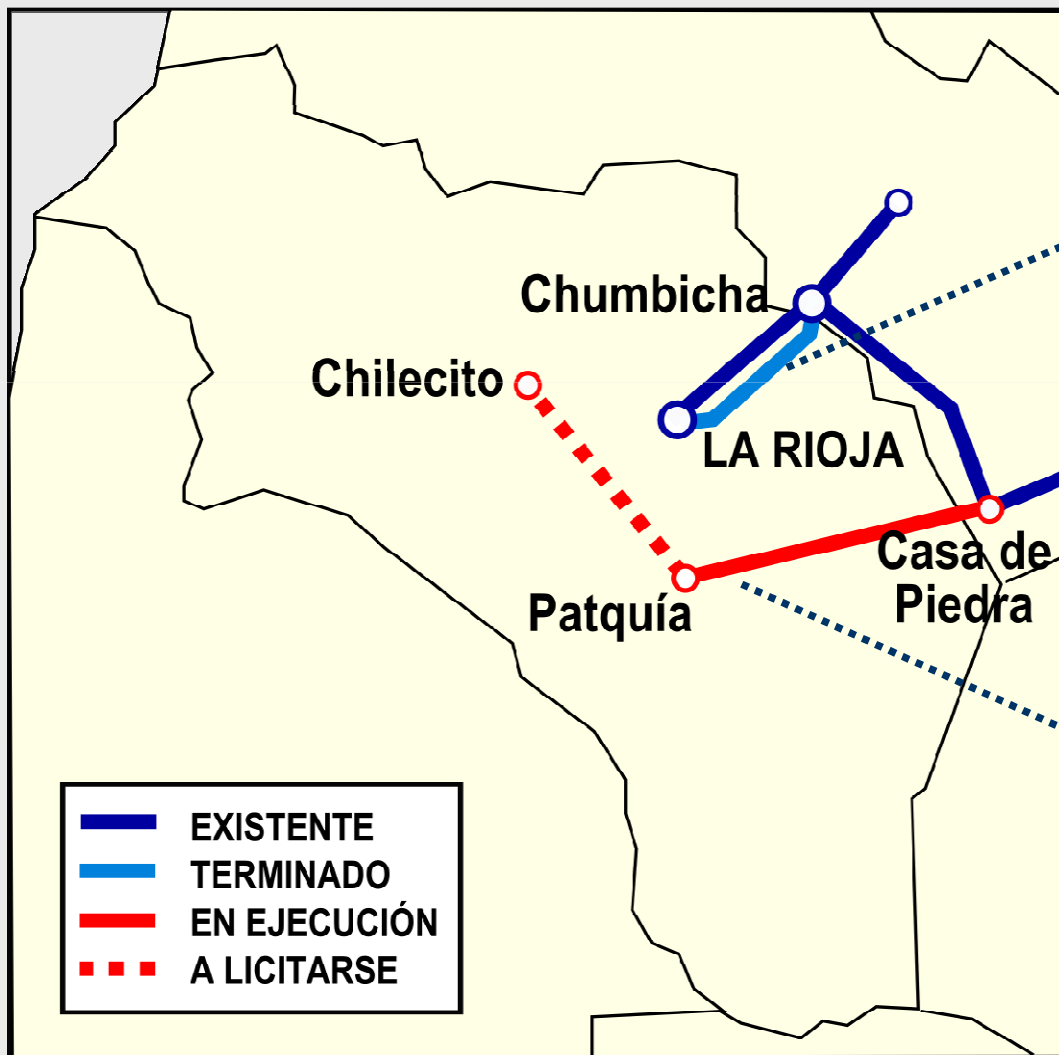
**34.343 SOLUCIONES  
HABITACIONALES**

<b>Construcción</b>	<b>Terminadas</b>	<b>En Ejecución</b>
<b>Viviendas Nuevas</b>	<b>13.039</b>	<b>2.320</b>
<b>Mejoramientos</b>	<b>11.434</b>	<b>7.550</b>

# OBRAS DE GAS

**ENVIADO**

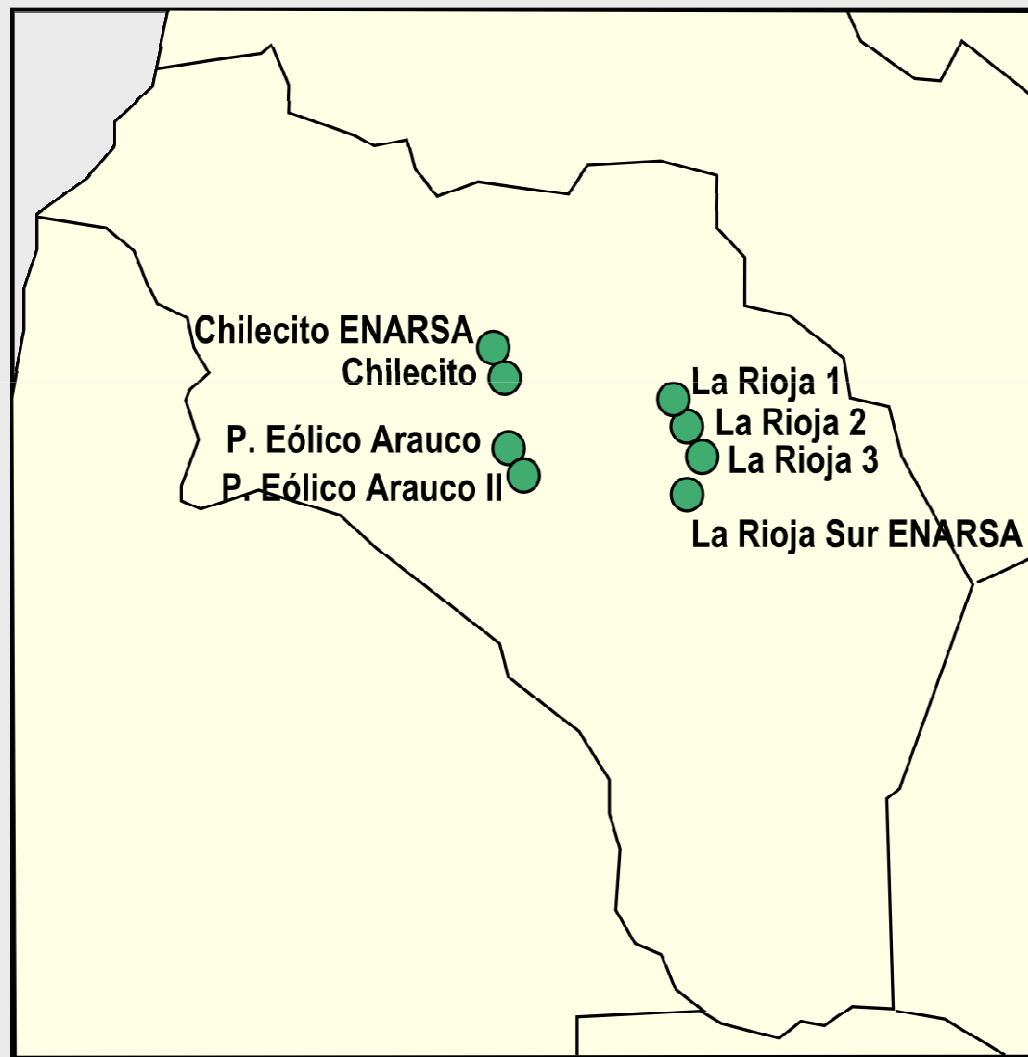
*“Ampliación Gasoducto a la Ciudad de La Rioja”*



**EN EJECUCIÓN:**

*“Gasoducto Productivo Casa de Piedra-Patquía-Chilecito”. Es la obra de gas más importante en la historia de La Rioja.*

# GENERACIÓN



CENTRALES	POTENCIA
Eólica Arauco I	25 Mw
Eólica Arauco II	25 Mw
La Rioja I	18 Mw
La Rioja II	13 Mw
Chilecito I	10 Mw
La Rioja Sur	10 Mw
La Rioja III	7 Mw
Chilecito II	5 Mw
<b>8 CENTRALES</b>	<b>113 Mw</b>

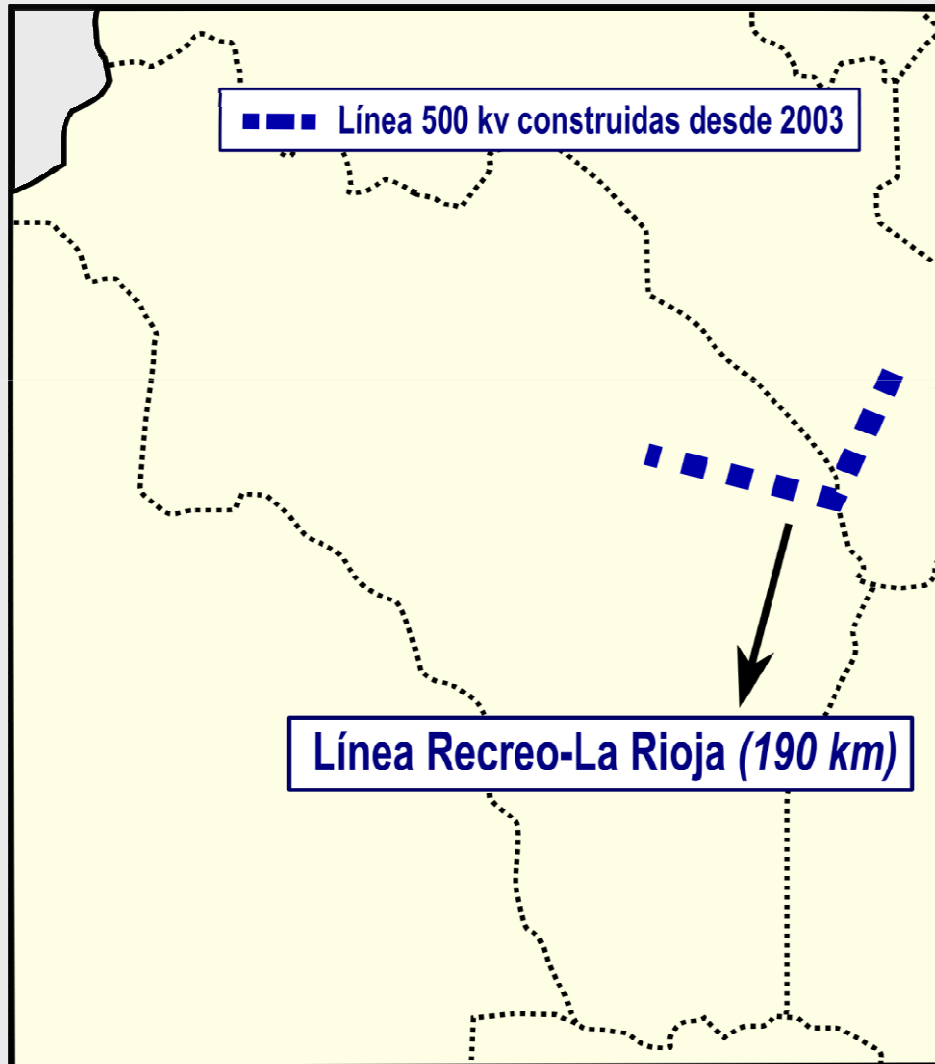
# Renovables 2016-2020



## 3 PEQUEÑOS PARQUES SOLARES POR 46,5 MW

- ✓ Villa Unión Enarsa (Villa Unión): 10 Mw
- ✓ Villa Unión (Villa Unión): 30 Mw
- ✓ Agua y Sol La Rioja (Finca Pinchas): 6,5

# LA INTERCONEXIÓN



**Se interconectó a La Rioja al Sistema Nacional con la Línea Recreo-La Rioja de 190 km.**

**Asimismo se llevaron a cabo Planes de Obra de Electrificación Rural y desarrollo de Redes de Distribución.**



# OBRAS VIALES



◆ **RN N° 79**

Corredor Norte - Sur. Terminada.

◆ **RN N° 40**

Pavimentación. Terminada.

◆ **RP N° 5**

Mantenimiento. Tramo La Rioja, Acceso a Aeropuerto - Paraje San Juan - Puesto San Guillermo. Terminada.

◆ **RP N° 29**

Mantenimiento tramo El Rodeo - Chepes. Terminada.

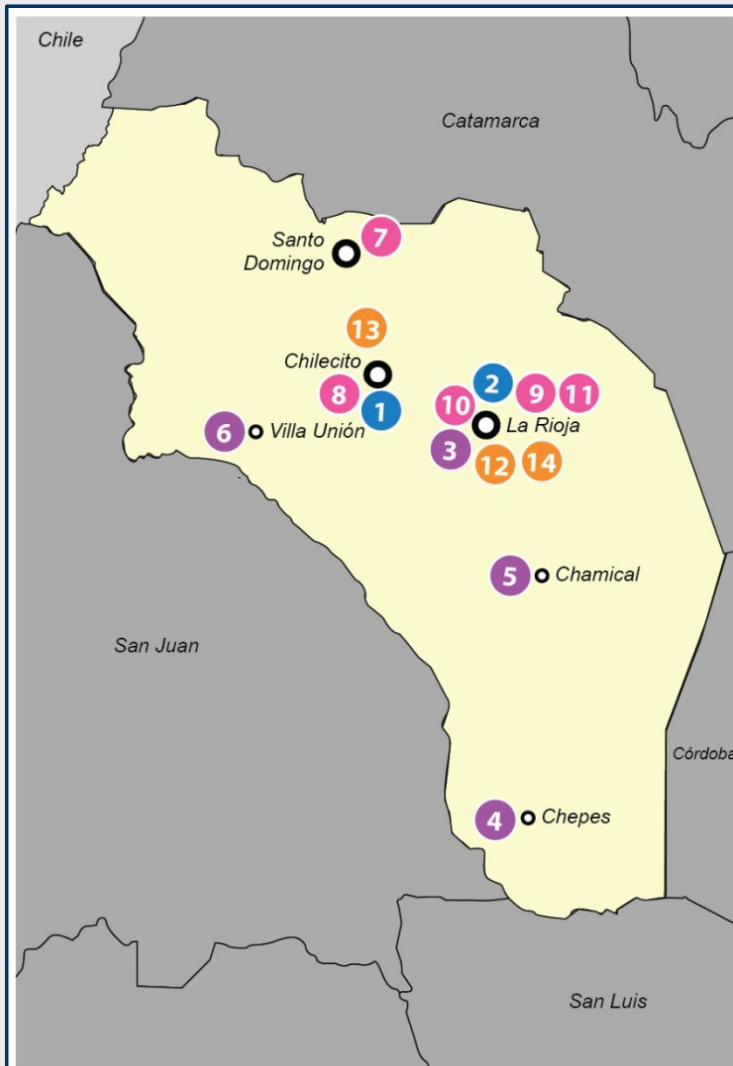
◆ **RN N° 76**

Repavimentación. Tramo Quebrada Santo Domingo - Pircas Negras. Terminada.

◆ **RN N° 38**

Autovía paso por La Rioja. Terminada.

# INFRAESTRUCTURA



## Universidades



1

**UNdeC**  
Ampliación, laboratorios, aulas, gabinetes, sanitarios y obras varias.

## UTN

2

Pabellón laboratorios

## Saneamiento



3

Planta depuradora de líquidos cloacales y cloaca máxima

Red de desagüe cloacal

4

Red de colectora cloacal

5

Red de colectora cloacal 1º etapa

6

## Recursos Hídricos



7

Defensa contra inundaciones

8

Reencauzamiento y defensa río Los Sarmientos

9

Recolección de residuos sólidos urbanos

10

Desagües pluviales en la Av. Gdor. Gordillo

11

Desagües pluviales macrocentro

## Infraestructura



12

Centro deportivo "Super Domo"

13

Parque de la ciudad

14

Residencia juvenil Refacción y ampliación Terminada

## Escuelas



Finalizadas: **64 escuelas**  
En ejecución: **23 escuelas**

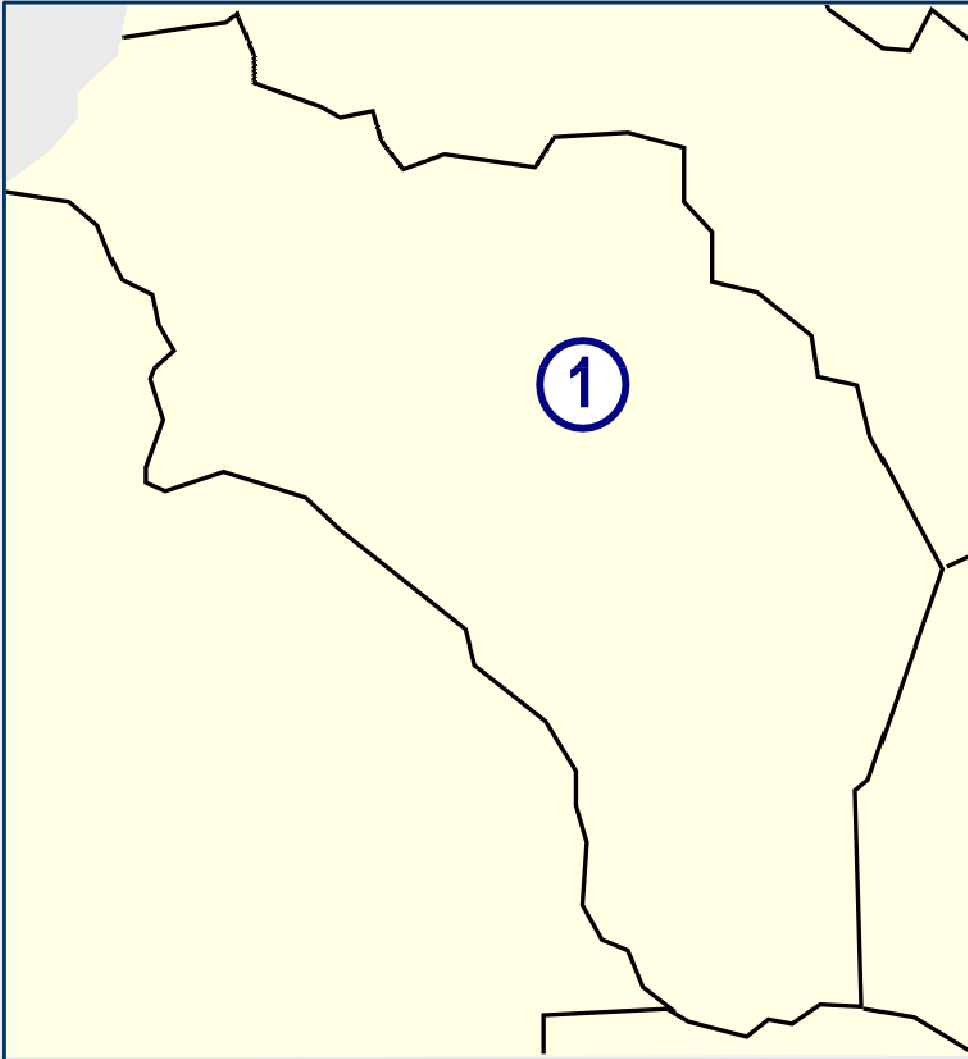
# PLAN “MÁS CERCA”

## LA RIOJA

**290 Obras por \$ 2.010 millones**

- **47 Obras Terminadas por \$ 378 millones.**
- 🕒 **149 Obras en ejecución por \$ 580 millones.**
- 🕒 **94 Obras a iniciarse por \$ 1.052 millones.**

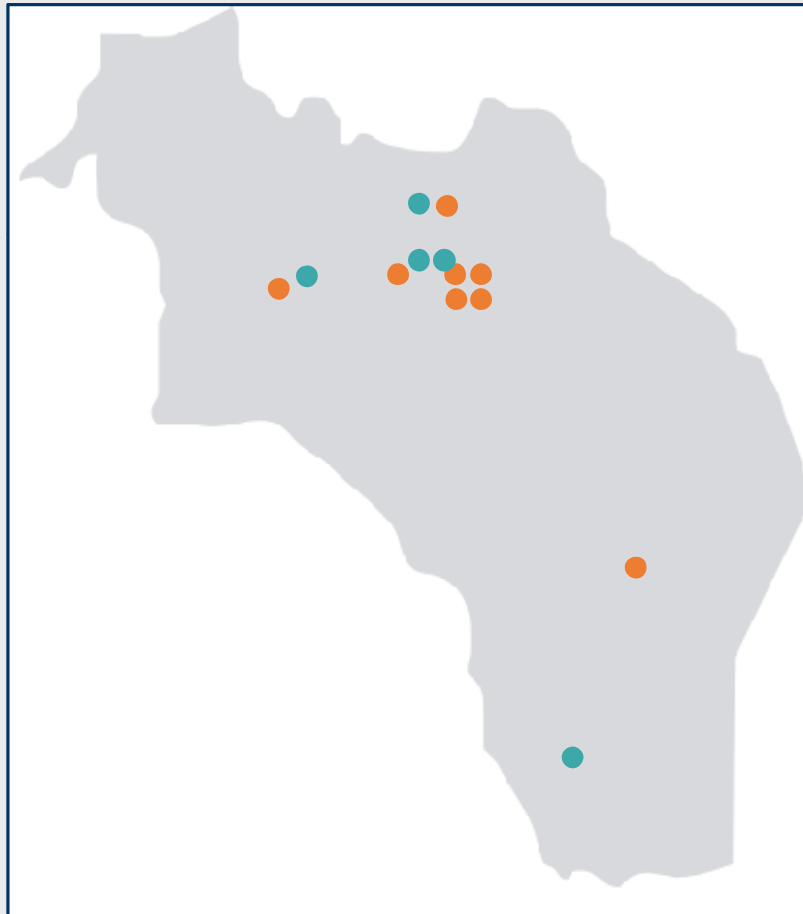
# Obras Claves 2016-20



**1. Ruta Nacional  
Nº 75 Tramo  
“Padercitas -  
Dique Los  
Sauces”.**

# RED CIBERSALUD

## LA RIOJA



### 8 Establecimientos Conectados

Hospital de la Madre y el Niño; Ministerio de Salud de La Rioja; Universidad Nac. de La Rioja; Hospital Regional Enrique Vera Barros; Hospital Eleazar Herrera Motta en Chilecito; Hospital Luis Agote en Chamental; Hospital Seccional Pinchas; Hospital Zonal Dr. E. S. Neira de Villa Unión.

### 3 Establecimientos a Conectar

Fac. de Medicina - Univ. de La Rioja; Hospital Zonal Luis Pasteur de Chepes; Hospital Zonal San Nicolás de Aimogasta.

# ***MENDOZA***

**EVOLUCIÓN 2003-2015**

**OBJETIVOS 2016-2020**

# MENDOZA

- **Crecimiento Demográfico 2015 vs 2003: + 14%**
- **P.B.I. 2015 vs 2003 (Precios Constantes): + 121%**
- **Tasa de Desocupación: 14 a 4%**
- **Crecimiento de Salarios: + 1.562%**
- **Incremento Cobertura Previsional: 65 al 94%**
- **Asignaciones Universales por Hijo: 163.673**

# MENDOZA

## SECTORES QUE SE IMPULSARÁN ENTRE 2016-2020

**Uva**

**Vitivinícola**

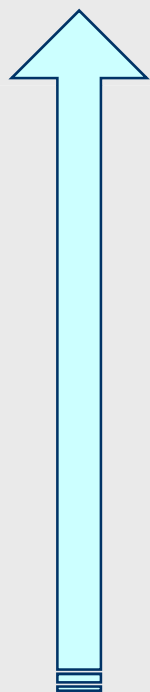
**Manzanas**

**Peras**

**Forestal**

**Bovino**

**Arcilla**



**Bentonita**

**Caliza**

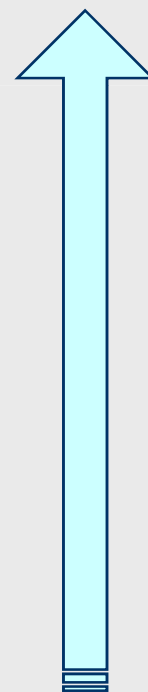
**Minería**

**Ovino**

**Caprino**

**Lana**

**Textil**



**Avícola**

**Porcina**

**Alimentos**

**Papel**

**Hidrocarburos**

**Refinación**

**Turismo**



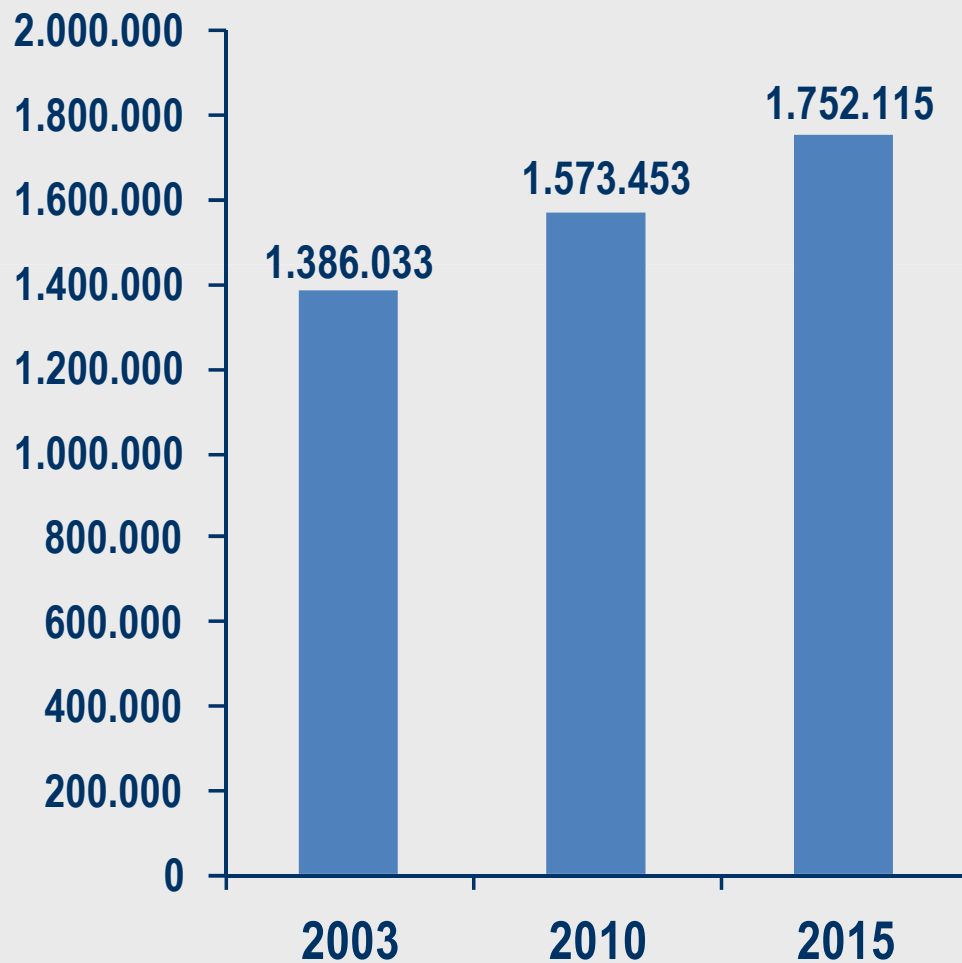
# MENDOZA

## CONSUMO DE CEMENTO

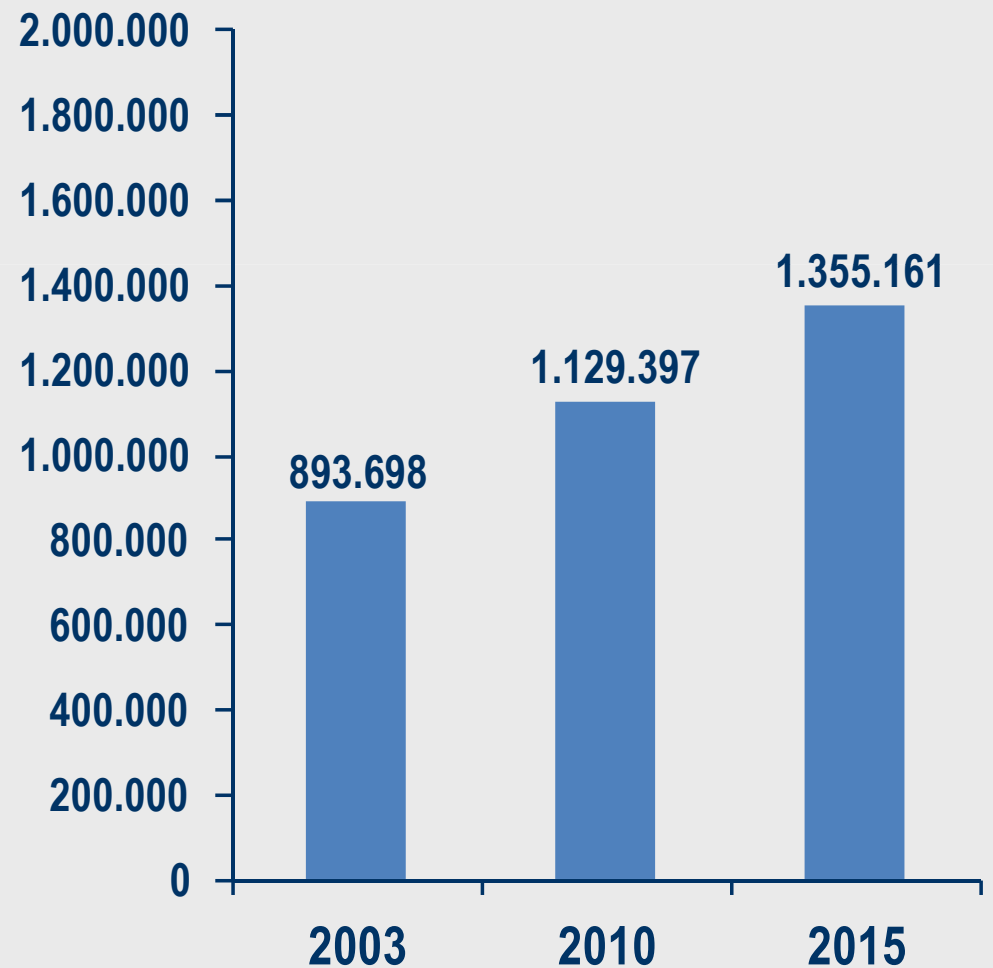


# MENDOZA

## Habitantes con Agua Potable



## Habitantes con Cloacas

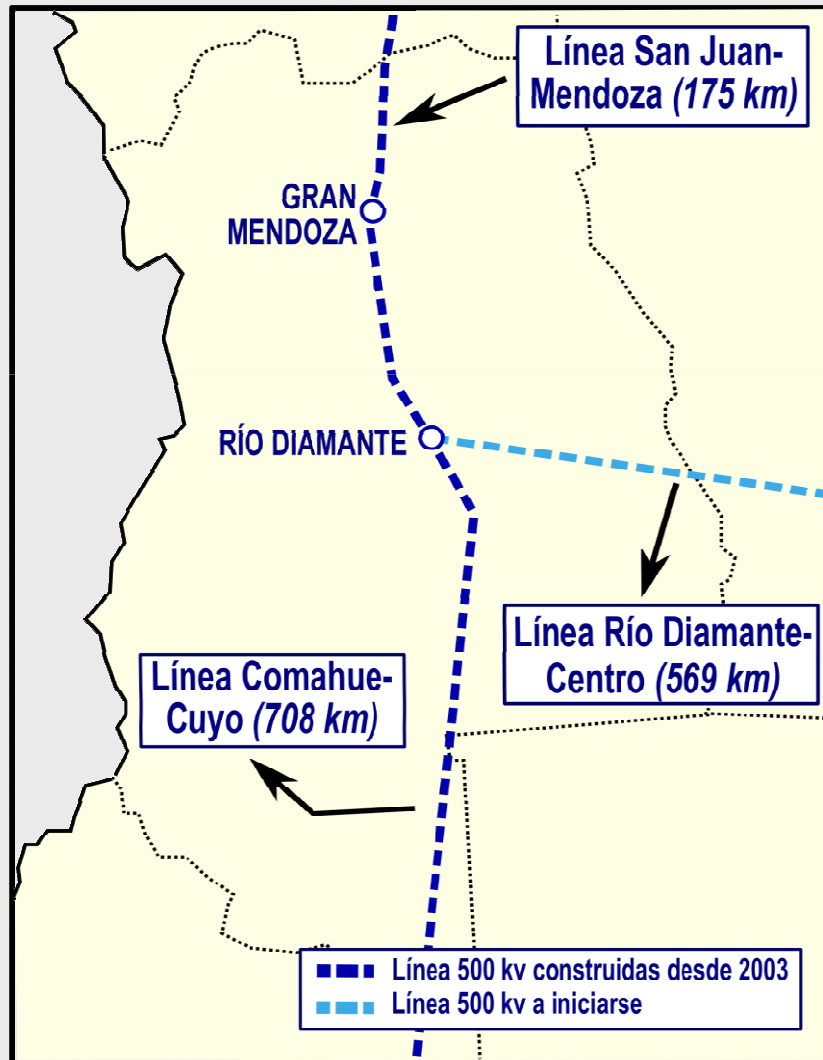


# MENDOZA

**51.874 SOLUCIONES  
HABITACIONALES**

<b>Construcción</b>	<b>Terminadas</b>	<b>En Ejecución</b>
<b>Viviendas Nuevas</b>	<b>23.335</b>	<b>6.258</b>
<b>Mejoramientos</b>	<b>13.562</b>	<b>8.719</b>

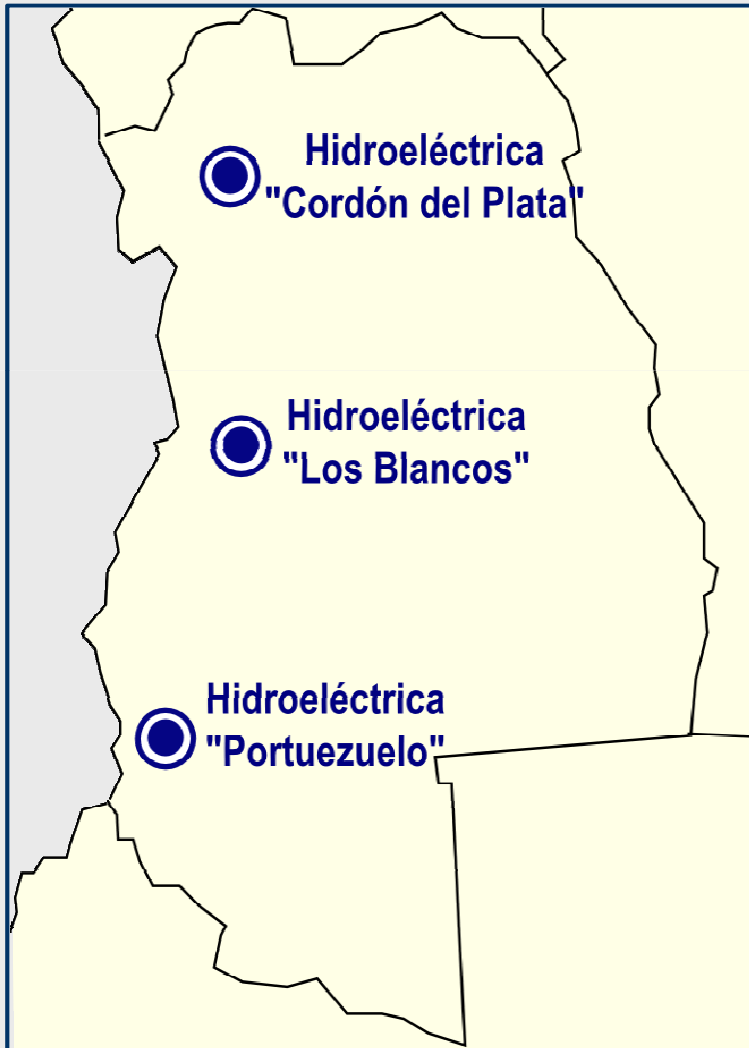
# Líneas Eléctricas



## LÍNEAS DE 500 kv:

- ✓ Comahue-Cuyo: 708 km.  
**TERMINADA.**
- ✓ San Juan-Mendoza: 175 km.  
**TERMINADA.**
- ✓ Río Diamante-Centro: 569 km. **A INICIARSE.**

# HIDROELÉCTRICAS

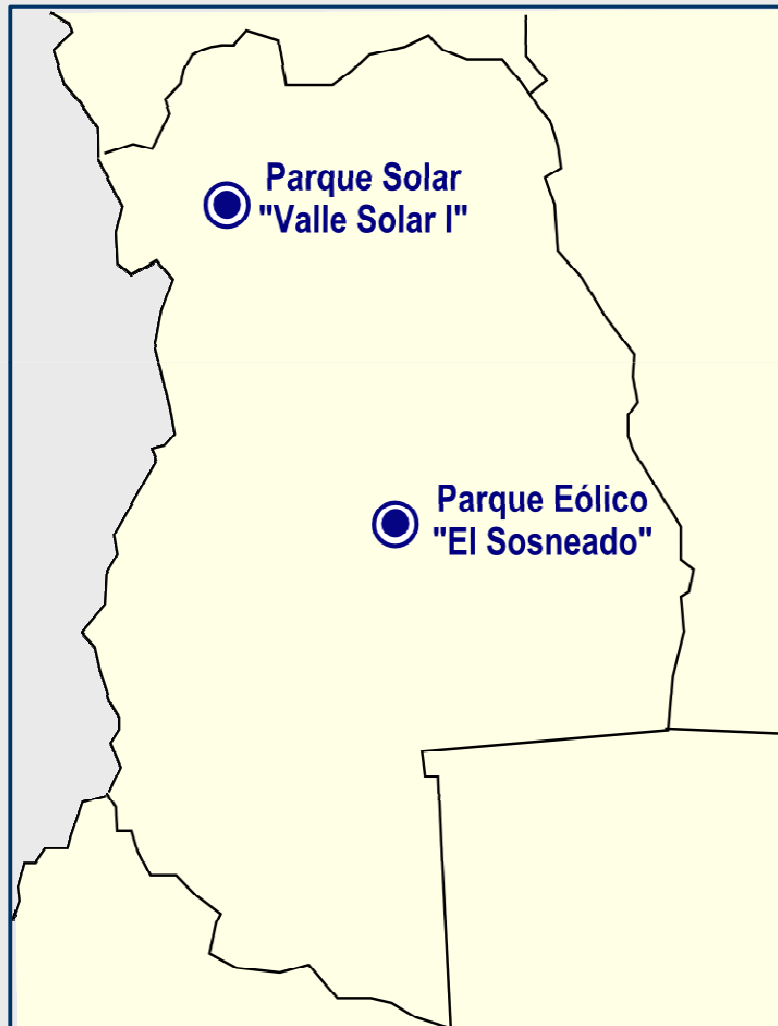


## PROYECTOS 2015-2025

**1.798 MEGAVATIOS**

- ✓ Hidroeléctrica Cordón del Plata: 1.100 Mw
- ✓ Hidroeléctrica Los Blancos: 482 Mw
- ✓ Hidroeléctrica Portezuelo: 216 Mw

# Renovables 2016-2020



## 2 PROYECTOS

### APROBADOS POR 170 MW

- ✓ Parque Solar Valle Solar I  
(Luján de Cuyo): 20 Mw
- ✓ Parque Eólico El Sosneado  
(San Rafael): 150 Mw

# OBRAS VIALES



◆ **RN N° 7**  
Autovía Santa Rosa – Mendoza. Terminada

◆ **RN N° 40**  
Pavimentación (Zona Sur). En ejecución.  
Autovía Luján de Cuyo - Tunuyán. Terminada  
Pavimentación en diversos tramos. En ejecución

◆ **RN N° 149**  
Pavimentación Corredor Andino. Tramo Alberto - Estancia Los Tambillos. Terminado

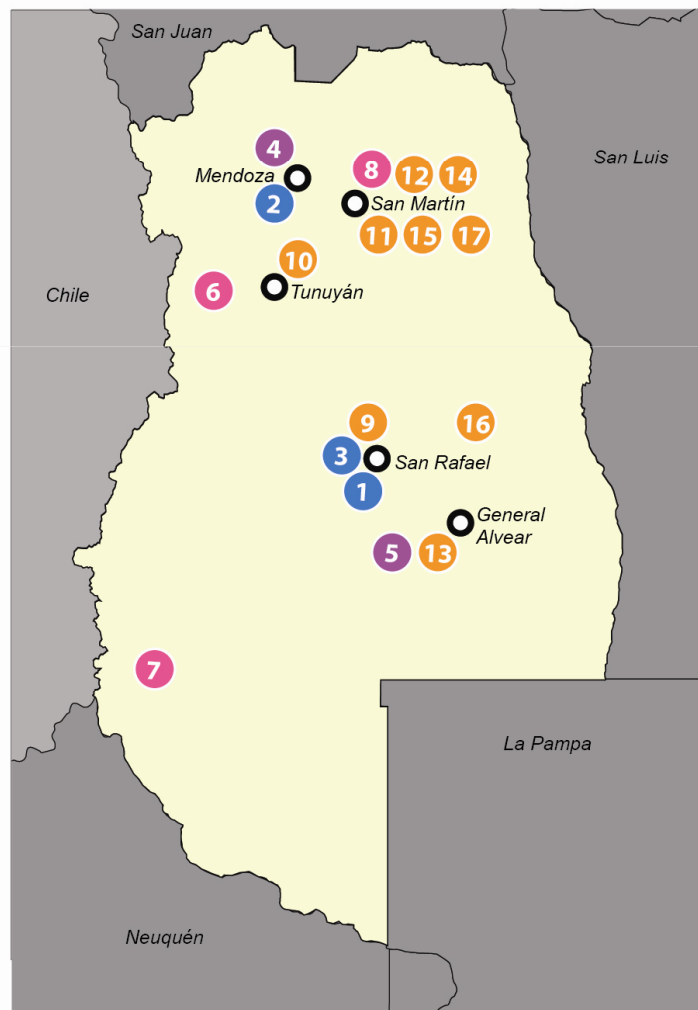
◆ **RP N° 4**  
Refuncionalización del carril Rodríguez Peña. En ejecución.

◆ **RN N° 145**  
Pavimentación. Tramo Bardas Blancas - Hito Pehuenche. En ejecución

◆ **Puente Malargüe**  
En ejecución

◆ **Puente Loncoche**  
En ejecución

# INFRAESTRUCTURA



## Universidades



### UTN

- Construcción de laboratorios.
- Ampliación edificio norte.

### UTN

Ampliación edificio electrónica

### U.N. Cuyo

Ampliación edificio universitario, construcción, biblioteca, aulas y laboratorios

## Saneamiento



Planta de tratamiento de líquidos cloacales Benegas

Red secundaria cloacas Alvear Oeste

## Recursos Hídricos



Aprovechamiento hidroeléctrico Los Blancos  
A iniciar

Aprovechamiento hidroeléctrico Portezuelo del Viento  
A iniciar.

Construcción de desagües pluviales

## Escuelas



Finalizadas: 71 Escuelas  
En ejecución: 8 Escuelas

## Infraestructura



Construcción de anfiteatro

Estación terminal de ómnibus

Construcción Templo del Vino y Exposiciones

Construcción polideportivo municipal

Construcción polideportivo cubierto

Remodelación Museo Histórico Las Bóvedas

Construcción Parque de los Niños

Remodelación Parque Infantil

Remodelación y puesta en valor Cine Teatro Colón



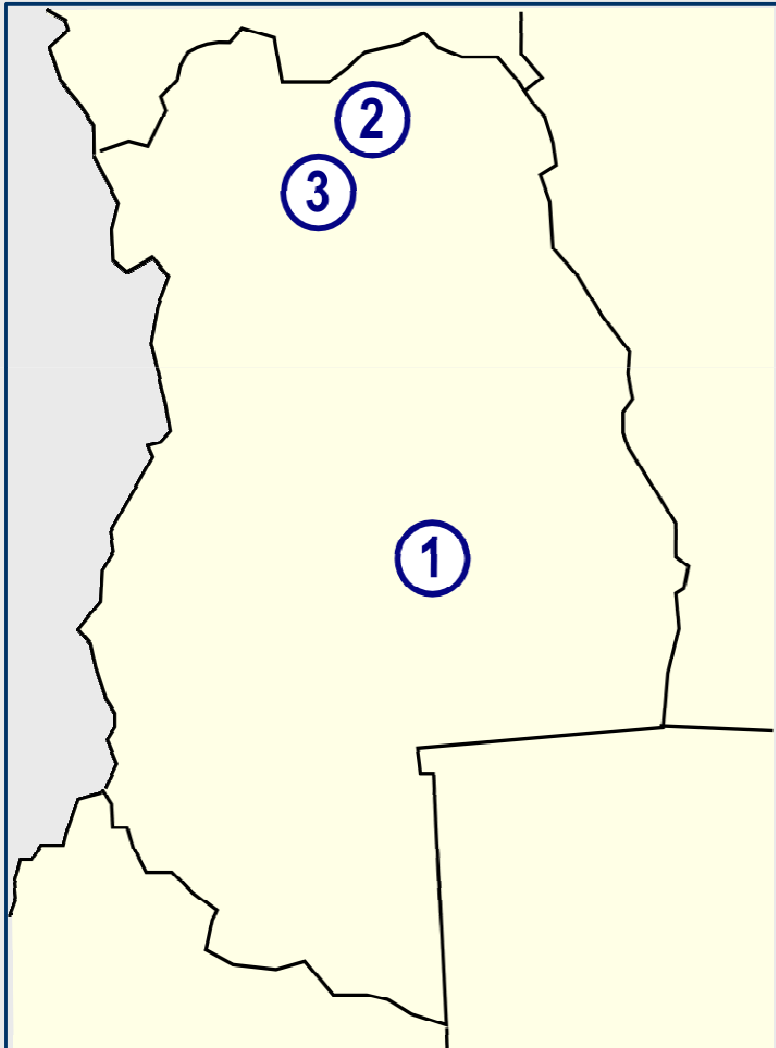
# **PLAN “MÁS CERCA”**

## **MENDOZA**

**174 Obras por \$ 1.387 millones**

- **45 Obras Terminadas por \$ 130 millones.**
- 📍 **71 Obras en ejecución por \$ 433 millones.**
- 📍 **58 Obras a iniciarse por \$ 824 millones.**

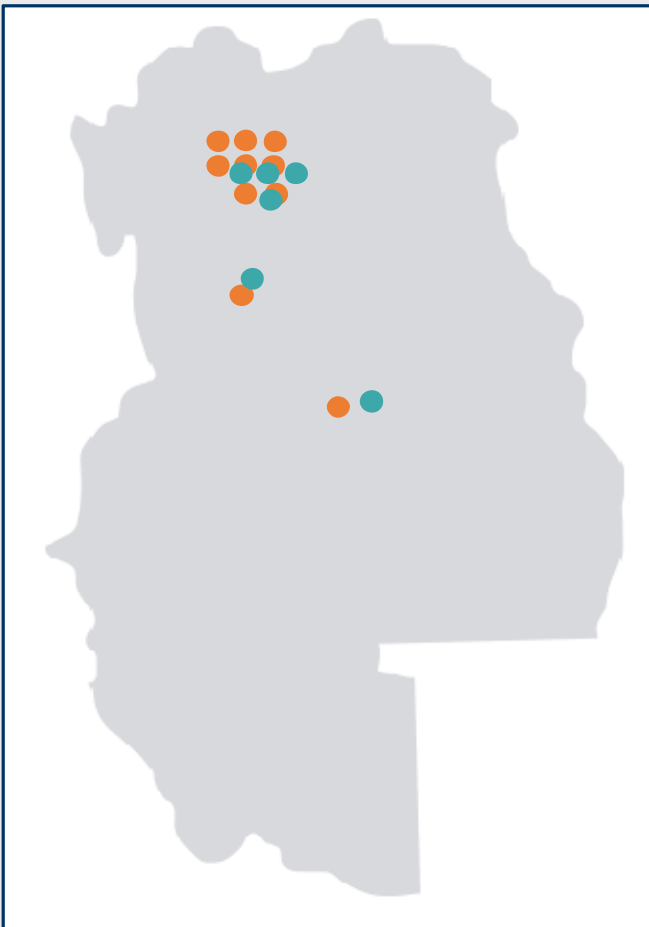
# Obras Claves 2016-20



1. Acueducto “El Tigre -Monte Coman” San Rafael.
2. Autovía RN N°40 entre Mendoza y el límite con la Provincia de San Juan.
3. Circunvalación Gran Mendoza

# RED CIBERSALUD

## MENDOZA



### 11 Establecimientos Conectados

Ministerio de Salud de Mendoza; Fundación Escuela Medicina Nuclear (FUESMEN); Fundación Escuela de Medicina Nuclear (Área y Docencia); Hospital Universitario Univ. Nac. de Cuyo; Fac. de Cs. Médicas - Univ. Nac. de Cuyo (licencia); Hospital Pediátrico Dr. Humberto Notti de Guaymallén; Hospital J.N. Lencinas de Villa Hipódromo; Fundación Escuela de Medicina Nuclear de San Rafael; Hospital Ramón Carrillo de Las Heras; Hospital Regional Antonio J. Scaravelli (licencia) de Tunuyán; Hospital Enfermeros Argentinos de Gral. Alvear.

### 6 Establecimientos a Conectar

Hospital Luis C. Lagomaggiore; Hospital Central; Fac. de Medicina - Univ. de Cuyo; Hospital Teodoro J. Schestakow en San Rafael; Hospital Antonio J. Scaravelli; Hospital Alfredo i. Perrupato en San Martín.

# *MISIONES*

**EVOLUCIÓN 2003-2015**

**OBJETIVOS 2016-2020**

# MISIONES

- **Crecimiento Demográfico 2015 vs 2003: + 19%**
- **P.B.I. 2015 vs 2003 (Precios Constantes): + 133%**
- **Tasa de Desocupación: 10 a 1%**
- **Crecimiento de Salarios: + 1.569%**
- **Incremento Cobertura Previsional: 55 al 90%**
- **Asignaciones Universales por Hijo: 146.321**

# MISIONES

## SECTORES QUE SE IMPULSARÁN ENTRE 2016-2020

Limón

Forestal

Bovino

Maíz

Biomasa

Porcino

Mandarina

Tabaco

Alimentos

Naranja



Té

Arcilla

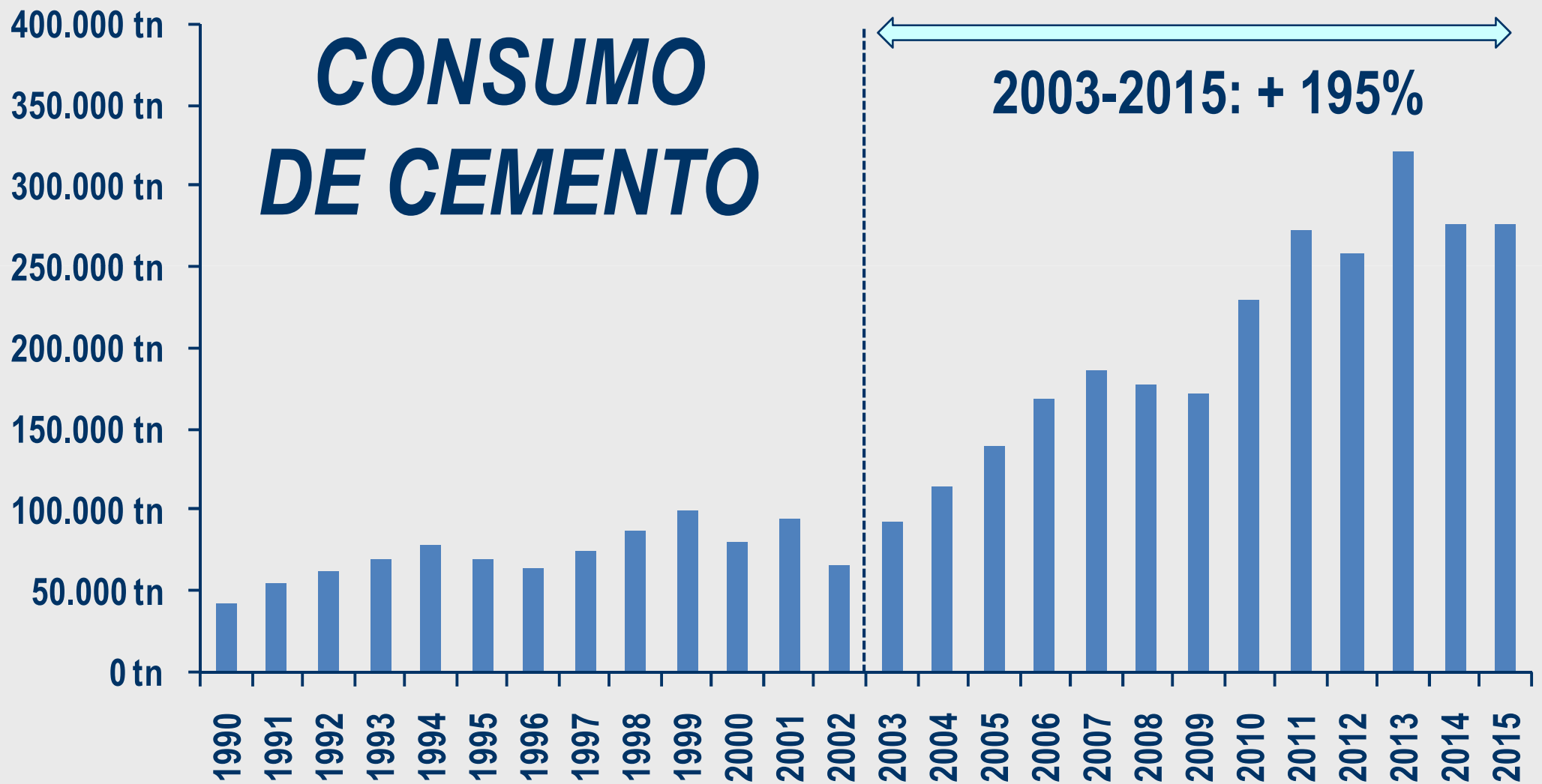
Pomelo

Yerba Mate

Turismo

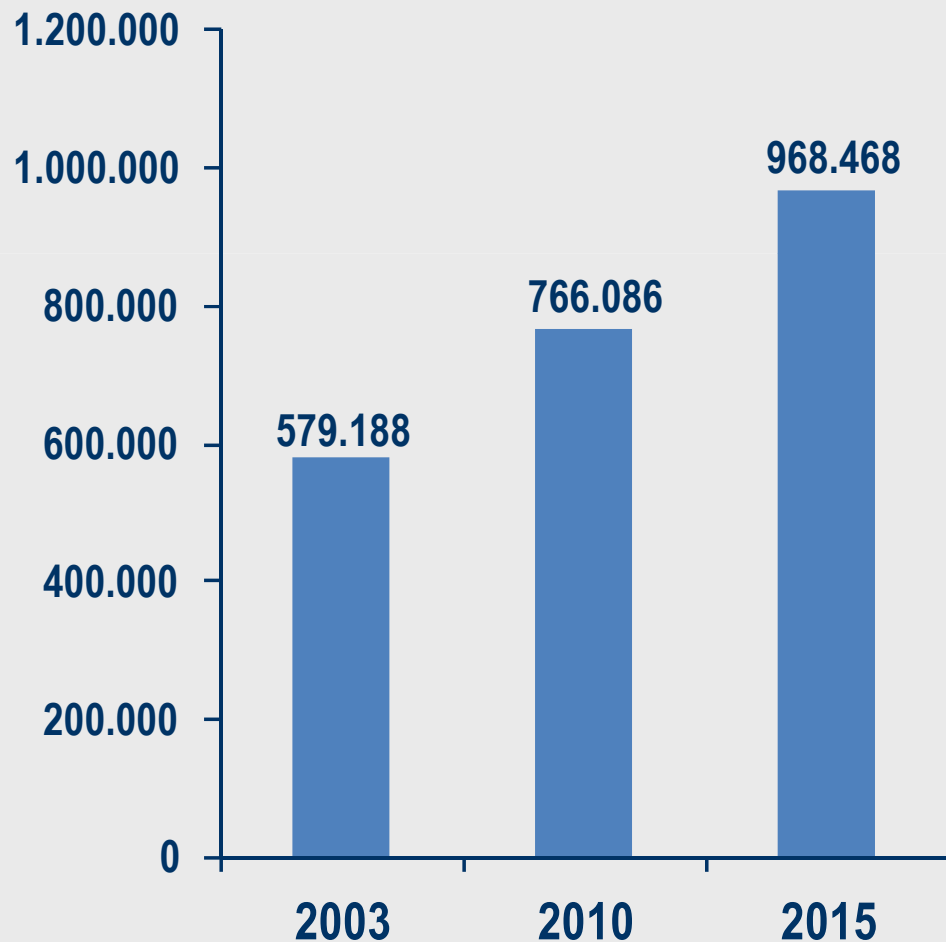


# MISIONES

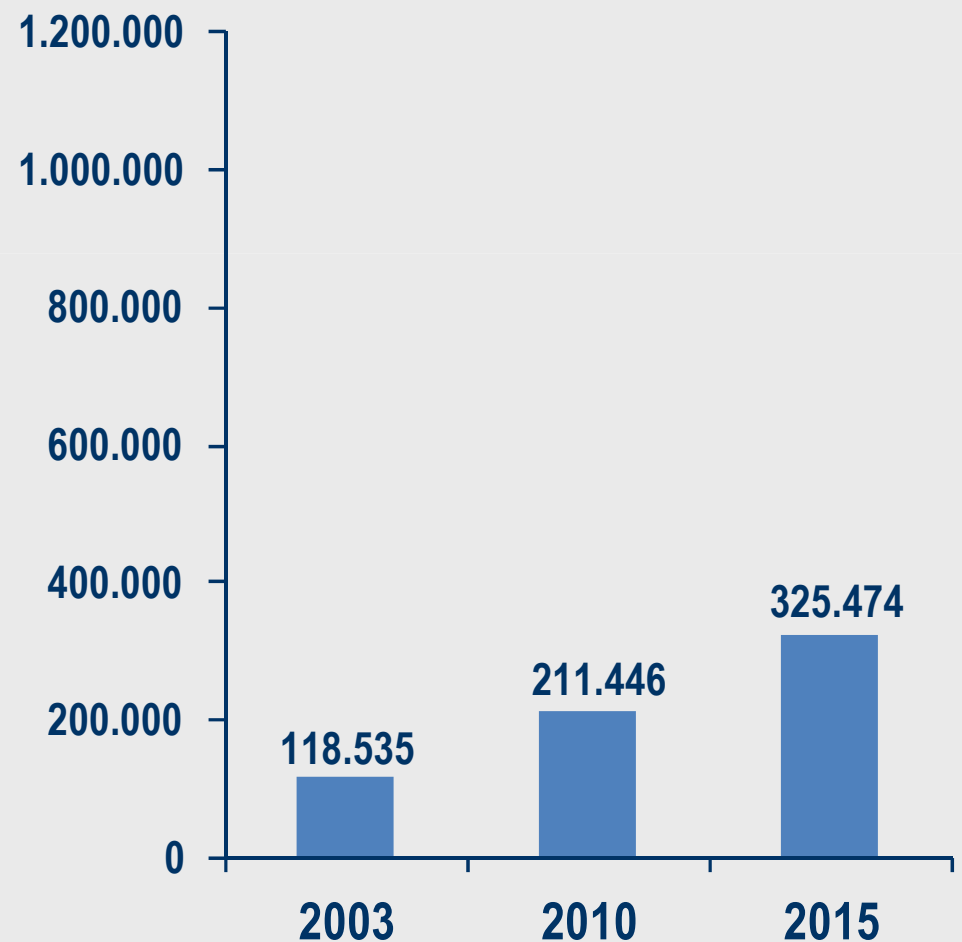


# MISIONES

## Habitantes con Agua Potable



## Habitantes con Cloacas



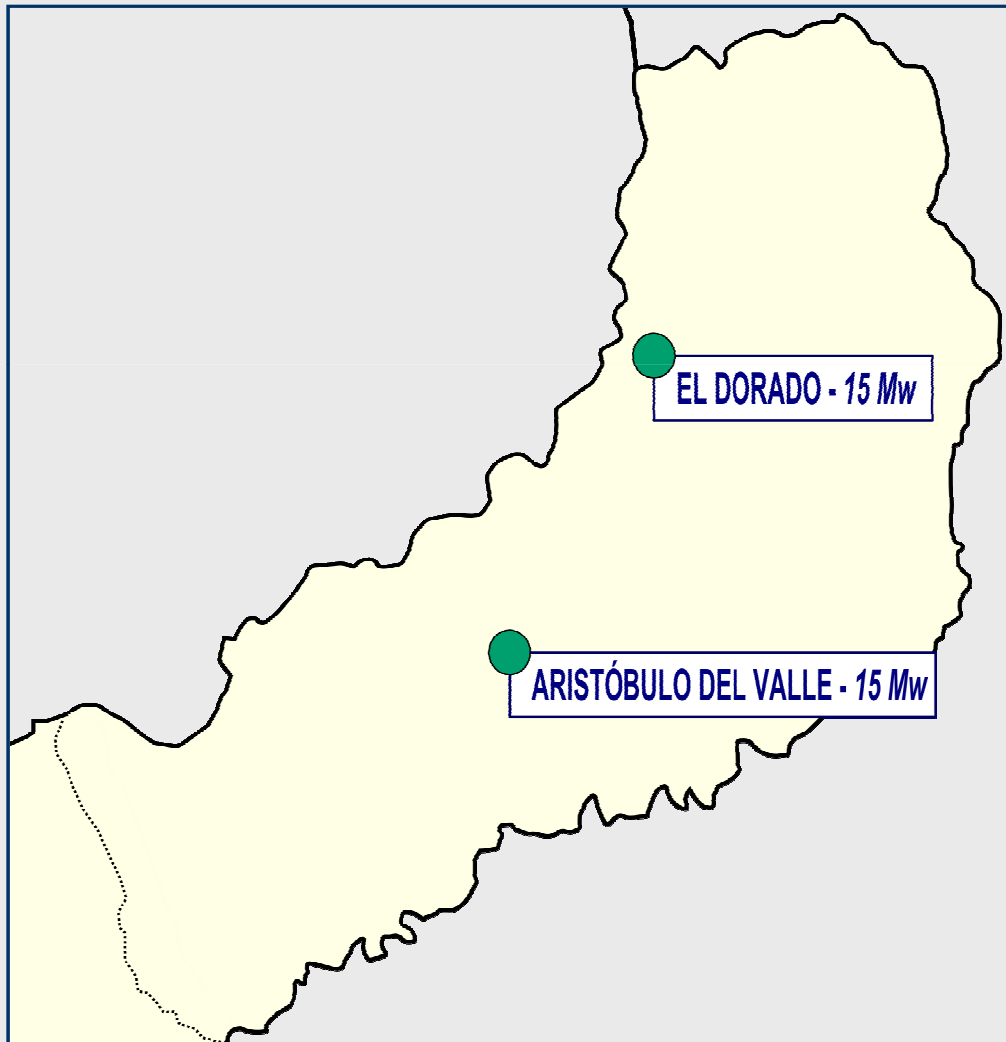


# MISIONES

**154.526 SOLUCIONES  
HABITACIONALES**

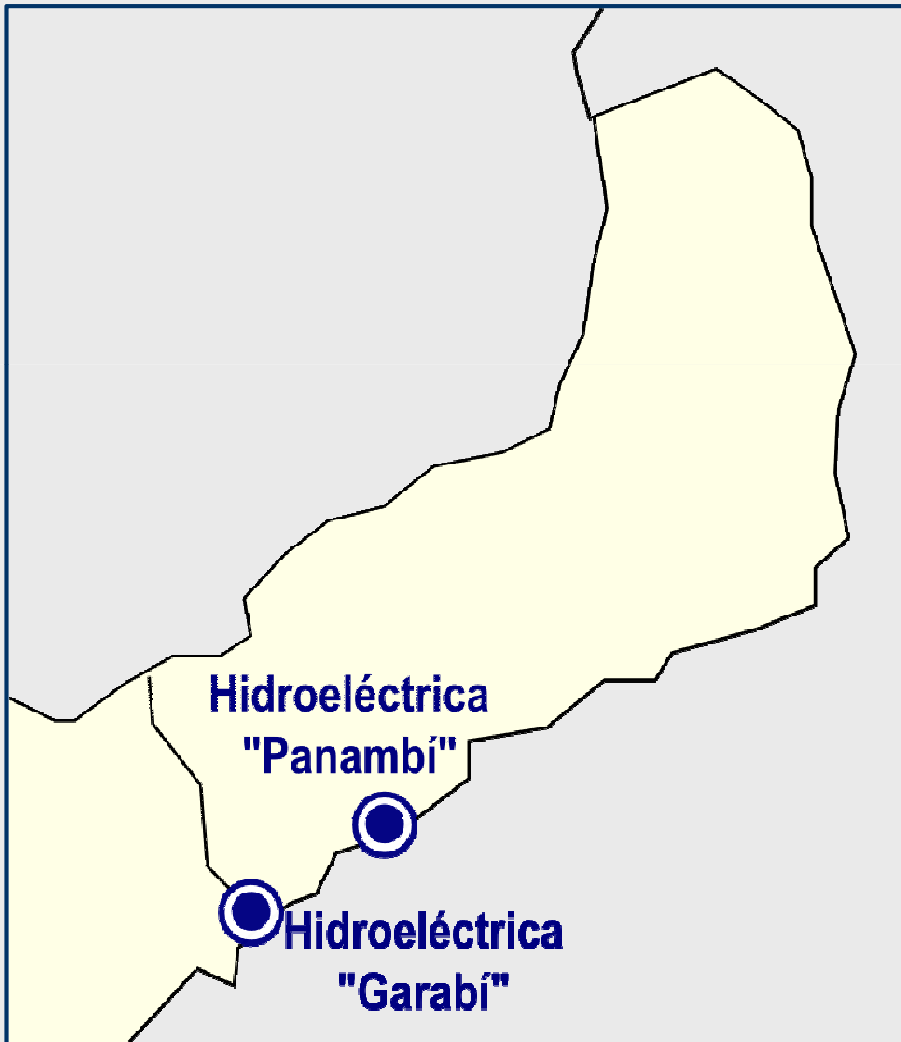
<b>Construcción</b>	<b>Terminadas</b>	<b>En Ejecución</b>
<b>Viviendas Nuevas</b>	<b>26.218</b>	<b>6.700</b>
<b>Mejoramientos</b>	<b>99.558</b>	<b>22.050</b>

# GENERACIÓN



- **ENARSA: 30 Mw**
- ✓ **El Dorado: 15 Mw**
- ✓ **Aristóbulo del Valle: 15 Mw**

# MISIONES

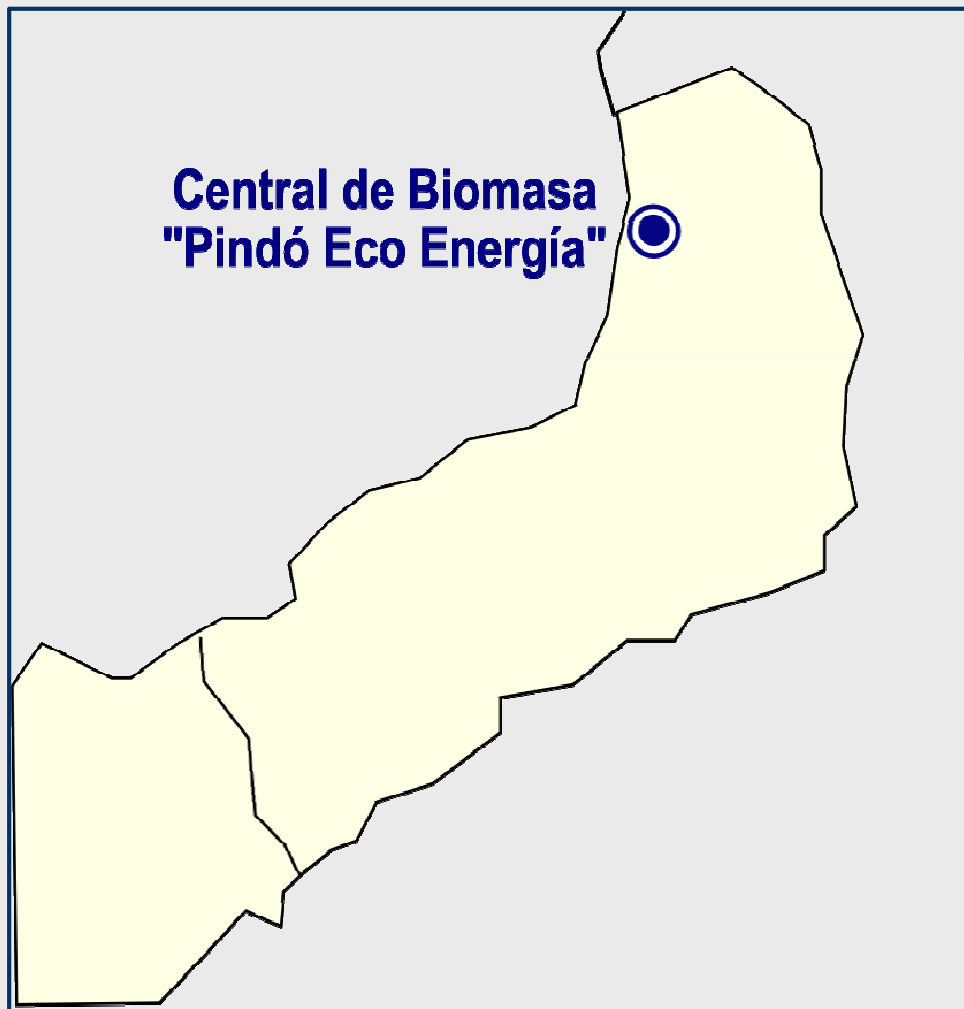


## PROYECTOS 2016-2025

**2.200 MEGAVATIOS**

- ✓ **Hidroeléctrica Binacional  
Panambí: 1.048 Mw**
- ✓ **Hidroeléctrica Binacional  
Garabí: 1.152 Mw**

# Renovables 2016-2020



## PROYECTO APROBADO

Central de Biomasa  
"Pindó Eco Energía"

Potencia: 4 Mw

# LÍNEAS ELÉCTRICAS



## Líneas de 132 kv:

- ✓ San Isidro–Posadas: 16 km
- ✓ Posadas-Candelaria: 17 km
- ✓ Candelaria-El Dorado:
- ✓ Puerto Mineral-Oberá: 100 km
- ✓ A. del Valle-San Vicente: 32 km

## Líneas de 33 kv:

- ✓ Pozo Azul-Dos Hermanos.
- ✓ Saltos de Moconá-El Soberbio.
- ✓ San Vicente-25 de Mayo.

# OBRAS VIALES



## ◆ RN N° 12

Terceras trochas. Tramo Emp. RN N° 12 - Puente Tancredo Neves. Terminada.

Autovía. Acceso a Puerto Iguazú. Terminada.

## ◆ RN N° 14

Pavimentación. Tramo Gramado y Piñalito Sur. En ejecución.

## ◆ RN N° 101

Pavimentación. Tramo Bernardo de Irigoyen y Andresito. Terminada.

Pavimentación. Tramo RP N°19 - Cabureí. En ejecución

## ◆ RP N° 27

Pavimentación. Tramo San Pedro y San Miguel Oeste. Terminada.

## ◆ RP N° 24


Pavimentación. Tramo Emp. RN N° 101 - Planalto. Terminada.

# INFRAESTRUCTURA



## Saneamiento

Provisión de agua potable 

Toma de agua, cañería de aducción, estación de bombeo y cañería de impulsión de agua cruda hasta la nueva planta potabilizadora 

Sistema de desagües cloacales 


Toma en Río Paraná e impulsión hasta planta potabilizadora 


## Recursos Hídricos


Saneamiento del Arroyo Divisa 


Control de inundaciones del Arroyo Antónica 

## Universidades

**UNAM**  
Facultad de Cs. Exactas, Químicas y Naturales. Nuevo edificio. 

**UNAM**  
Facultad de Ingeniería. Laboratorios. 

**UNAM**  
Facultad de Humanidades y Cs. Sociales. Edificio, aulas y auditorio. 

**UNAM**  
Facultad de Ciencias Forestales. Ampliación 

## Escuelas

Finalizadas: 73 Escuelas  
En ejecución: 21 Escuelas

## Infraestructura

Terminal de Ómnibus 

Sala de emergencias y auditorio municipal 

Sala de emergencias y auditorio municipal 

# PLAN “MÁS CERCA”

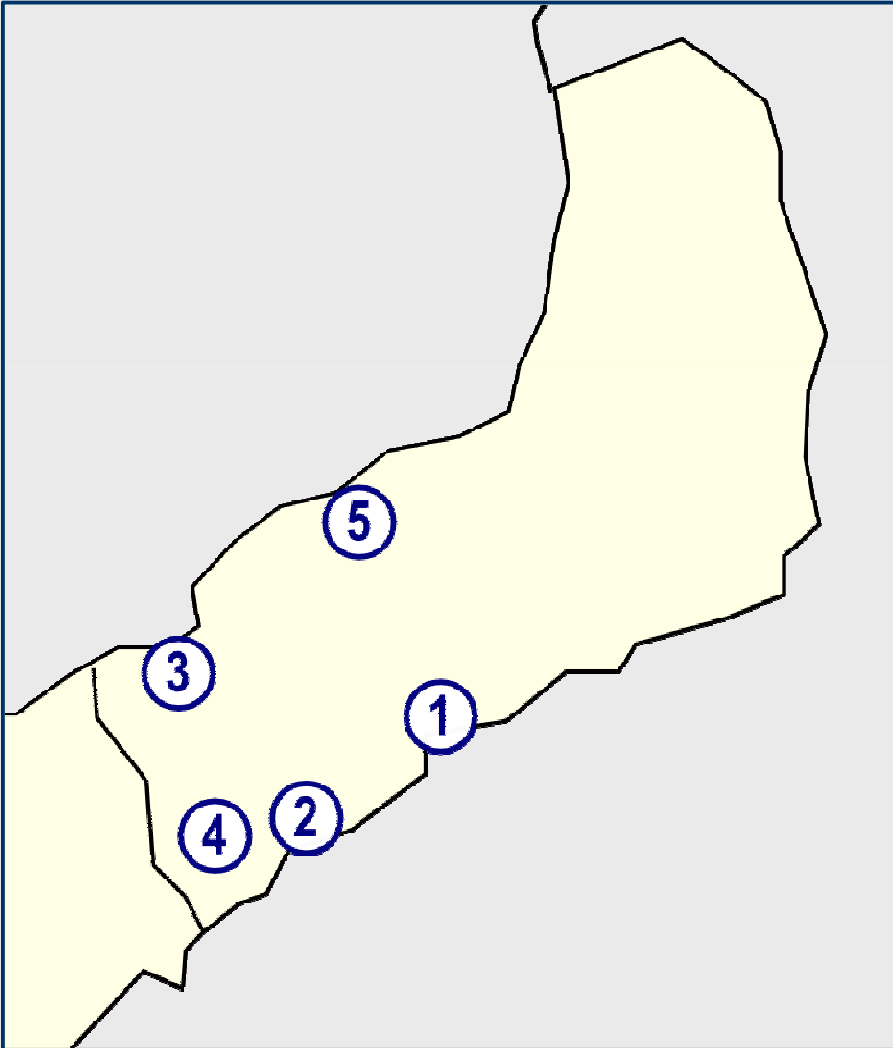
## MISIONES

**179 Obras por \$ 2.447 millones**

- **34 Obras Terminadas por \$ 86 millones.**
- 📍 **94 Obras en ejecución por \$ 400 millones.**
- 📍 **51 Obras a iniciarse por \$ 1.961 millones.**



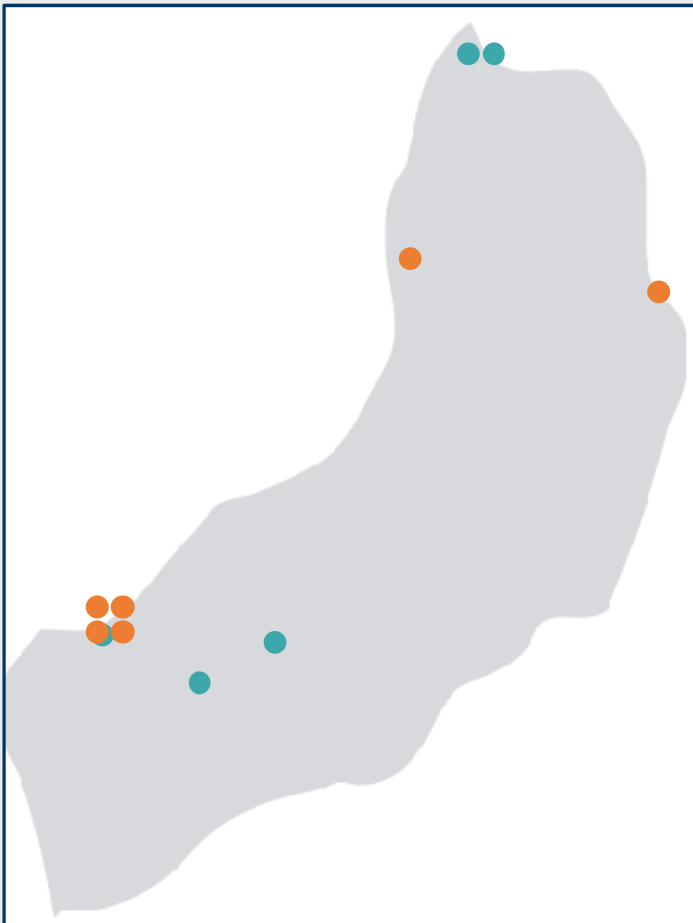
# Obras Claves 2016-20



1. Puente Internacional sobre el Río Uruguay uniendo Alba Posse (Argentina) y Porto Mauá (Brasil).
2. Puente Internacional sobre el Río Uruguay uniendo San Javier (Argentina) y Porto Xavier (Brasil).
3. Autovía RN N° 12.
4. Pavimentación RP N°2 Tramo Azara hasta Empalme con RP N° 10.
5. Construcción de terceras trochas en la RN N°12.

# RED CIBERSALUD

## MISIONES



### 6 Establecimientos Conectados

Hospital Dr. R. Madariaga; Ministerio de Salud de Misiones; Hospital Pediátrico Barreyro; Banco de Sangre Central; Hospital SAMIC El Dorado; Hospital B. de Irigoyen - Manuel Belgrano.

### 5 Establecimientos a Conectar

Hospital Nivel I Dr. René Favalaro; Hospital SAMIC Nivel II - Dr. Juan Fernando Alegre en Leandro N. Alem; INMET Puerto Iguazú; Hospital Puerto Iguazú Dra. Marta Schwarz - Nivel II; Hospital SAMIC de Oberá.

# *NEUQUÉN*

**EVOLUCIÓN 2003-2015**

**OBJETIVOS 2016-2020**

# NEUQUÉN

- **Crecimiento Demográfico 2015 vs 2003: + 22%**
- **P.B.I. 2015 vs 2003 (Precios Constantes): + 5%**
- **Tasa de Desocupación: 8 a 5%**
- **Crecimiento de Salarios: + 2.034%**
- **Incremento Cobertura Previsional: 65 al 89%**
- **Asignaciones Universales por Hijo: 43.382**

# NEUQUÉN

## SECTORES QUE SE IMPULSARÁN ENTRE 2016-2020

**Hidrocarburos**


**Manzanas**

**Peras**

**Forestales**

**Uva**

**Vitivinícola**



**Bovino**


**Ovino**

**Lana**

**Caprino**

**Porcino**

**Arcilla**



**Bentonita**

**Caliza**

**Plata**

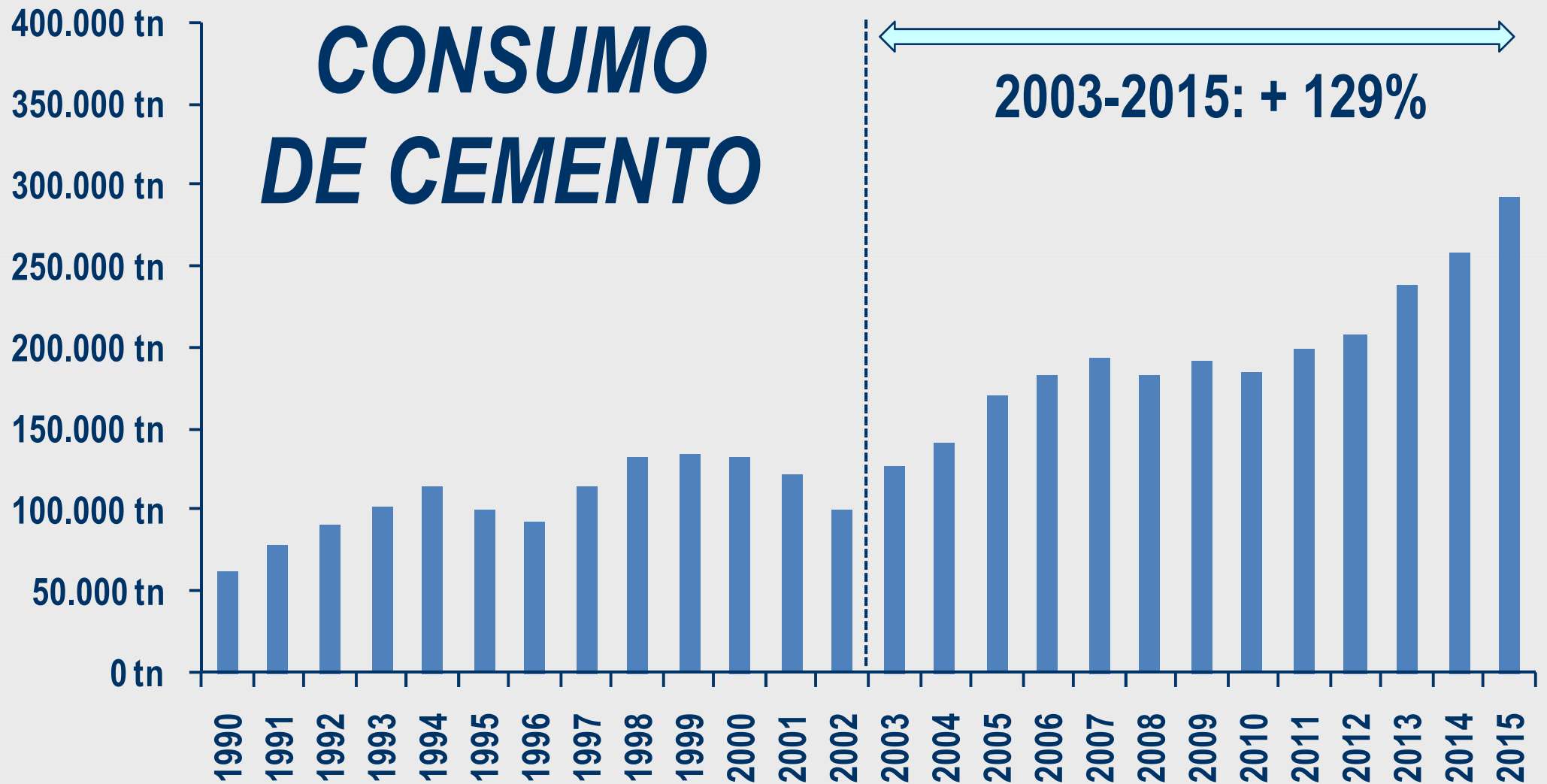
**Minería**

**Renovables**

**Turismo**

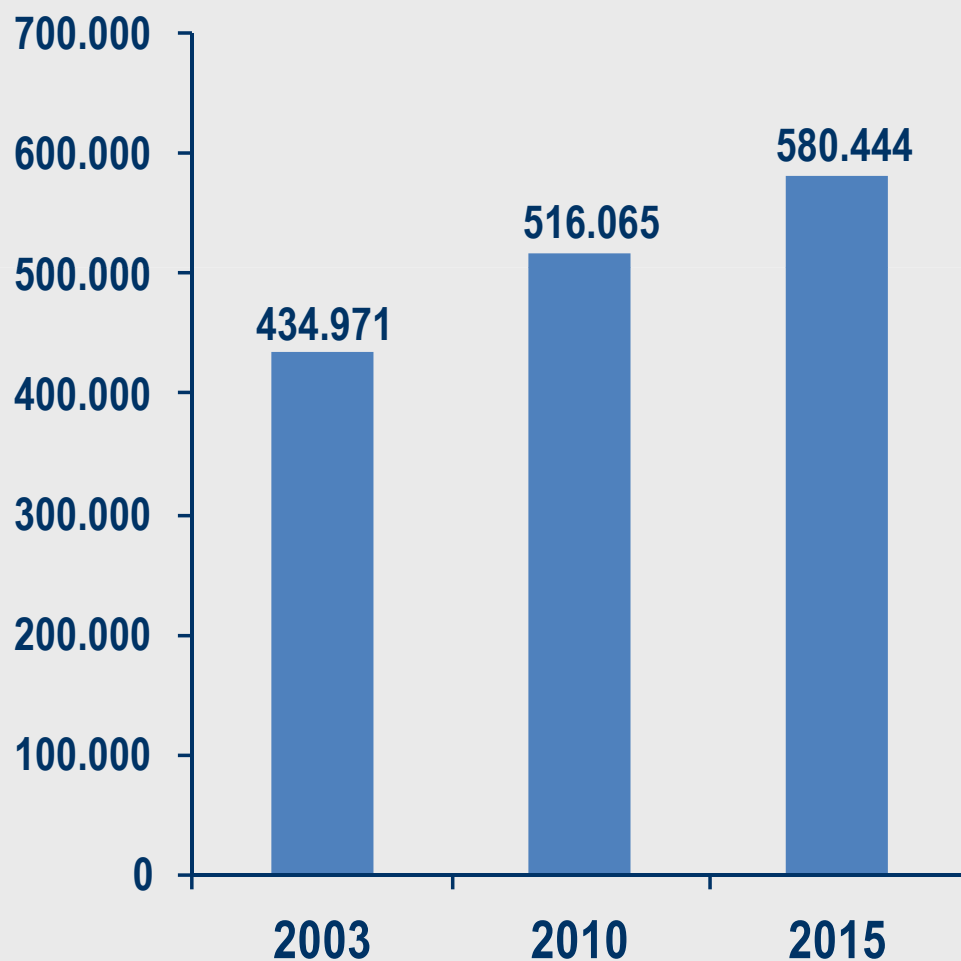
# NEUQUÉN

## CONSUMO DE CEMENTO

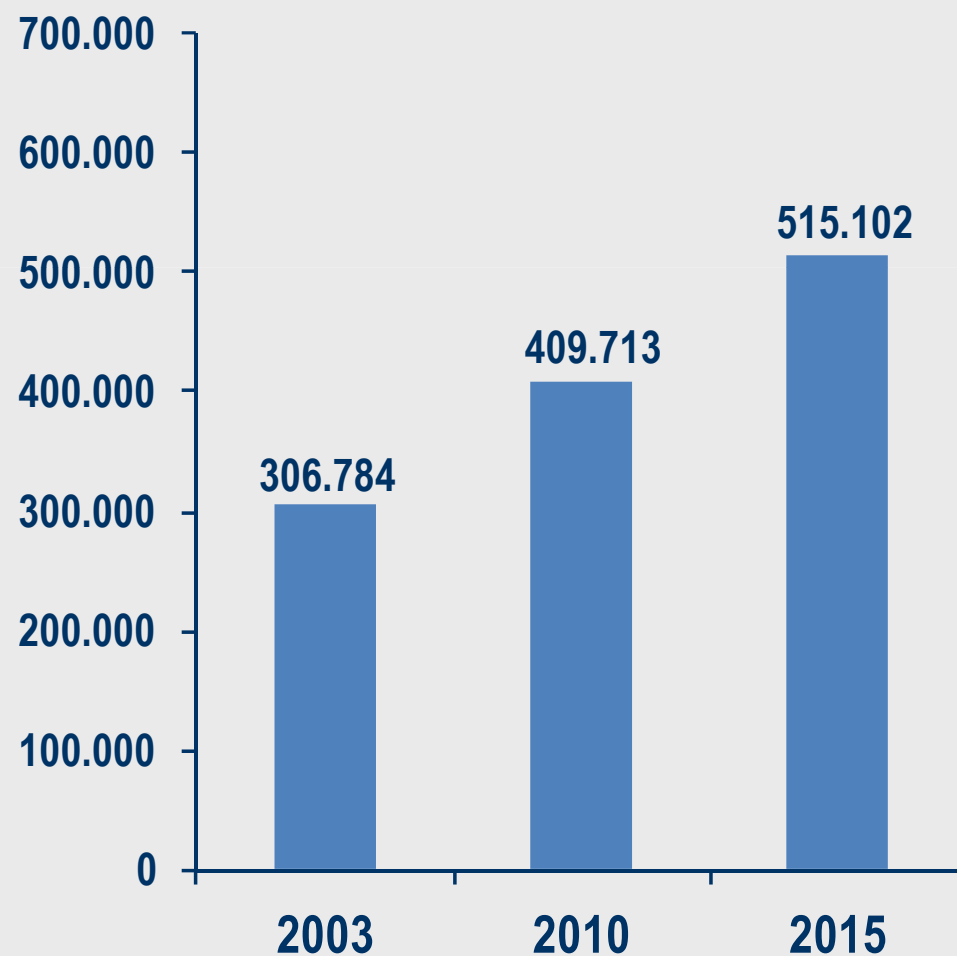


# NEUQUÉN

## Habitantes con Agua Potable



## Habitantes con Cloacas



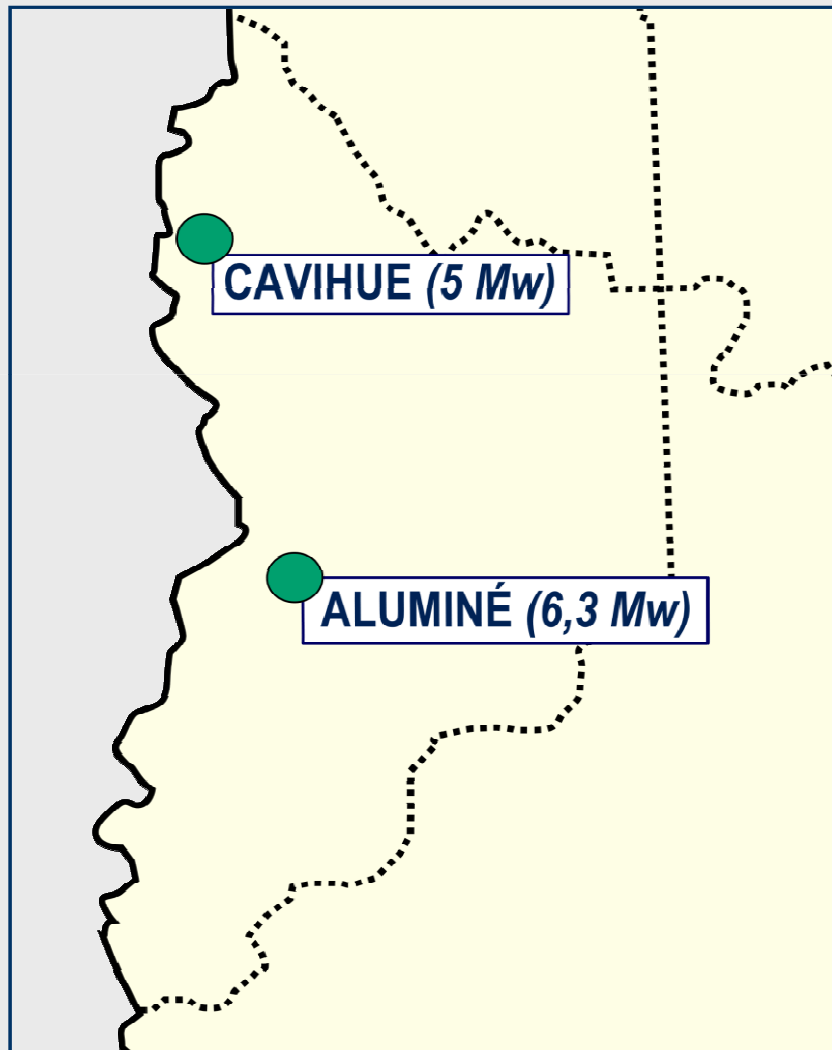
# NEUQUÉN

**20.087 SOLUCIONES  
HABITACIONALES**

<b>Construcción</b>	<b>Terminadas</b>	<b>En Ejecución</b>
<b>Viviendas Nuevas</b>	<b>7.707</b>	<b>3.280</b>
<b>Mejoramientos</b>	<b>6.908</b>	<b>2.192</b>

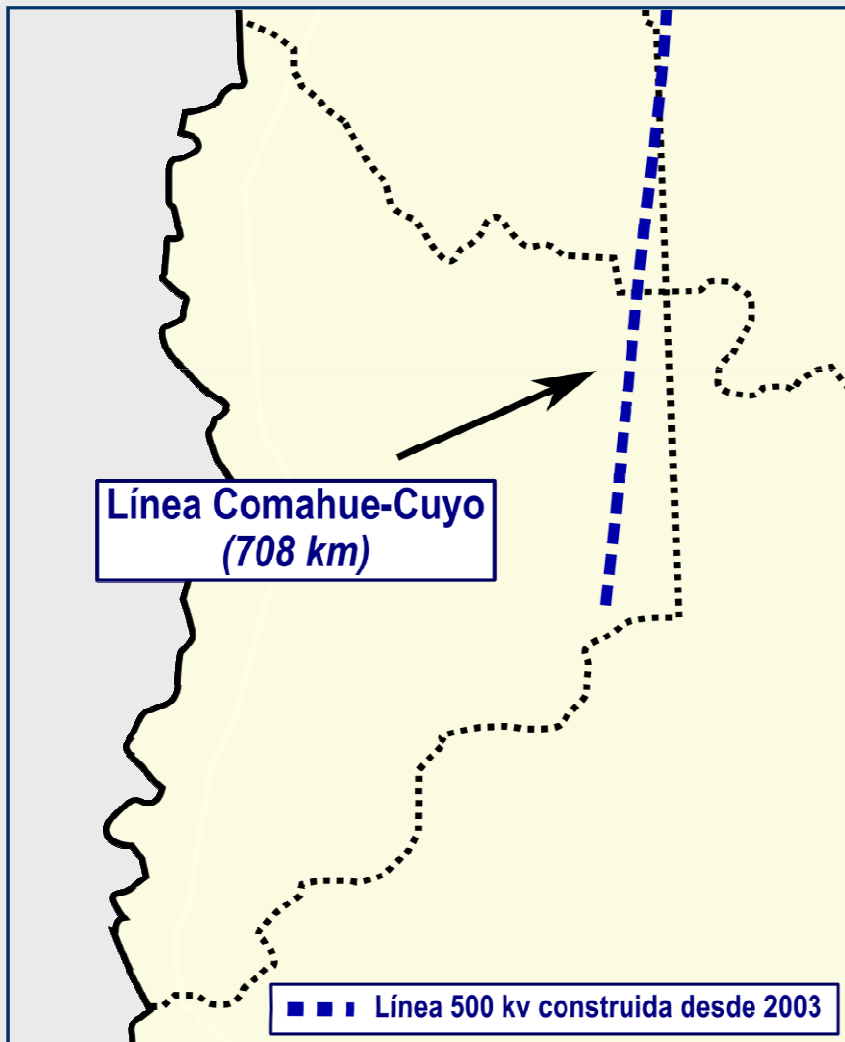


# GENERACIÓN



- ENARSA: 11,3 Mw
- ✓ Aluminé: 5 Mw
- ✓ Cavihue: 6,3 Mw

# LÍNEAS ELÉCTRICAS



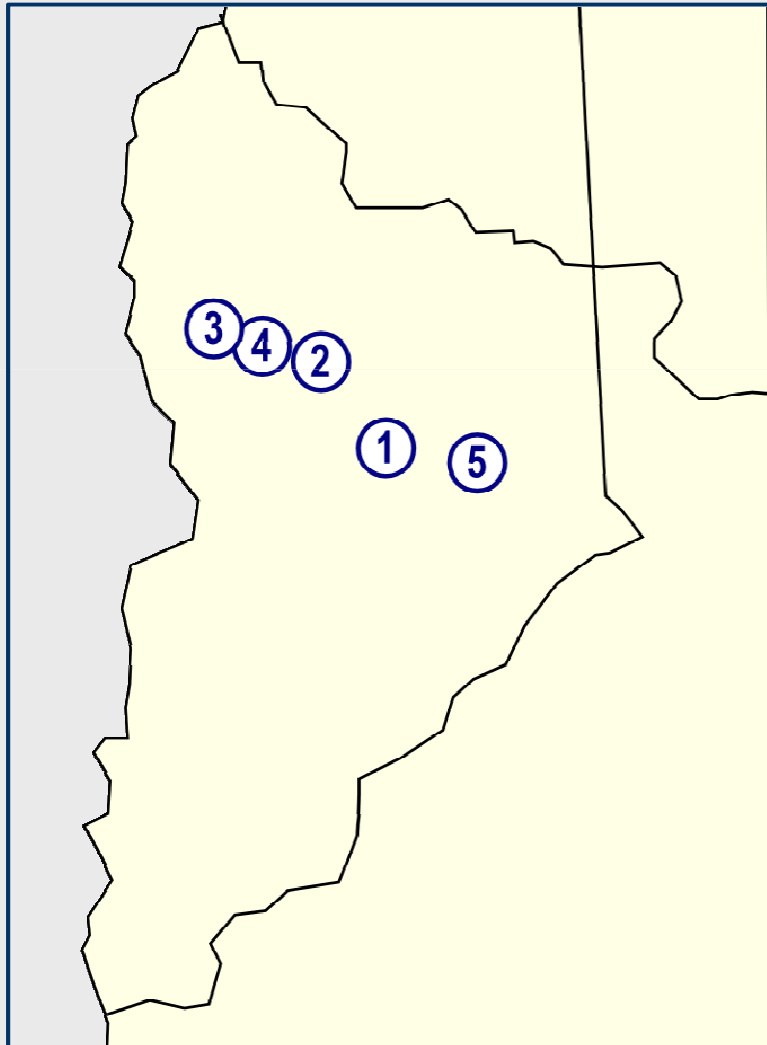
- LÍNEA DE 500 kv:
  - ✓ 708 km Línea Comahue-Cuyo.  
Terminada.

# CHIHUIDO I



- Estado: a iniciarse.
- Potencia: 637 Megavatios
- Turbinas: 4 Francis x 159,25 Mw
- Energía: 1.750 Gigavatios x año
- Multipropósito: energía, regular crecidas Río Neuquén y abastecer agua para consumo, riego e industria.

# HIDROELÉCTRICAS

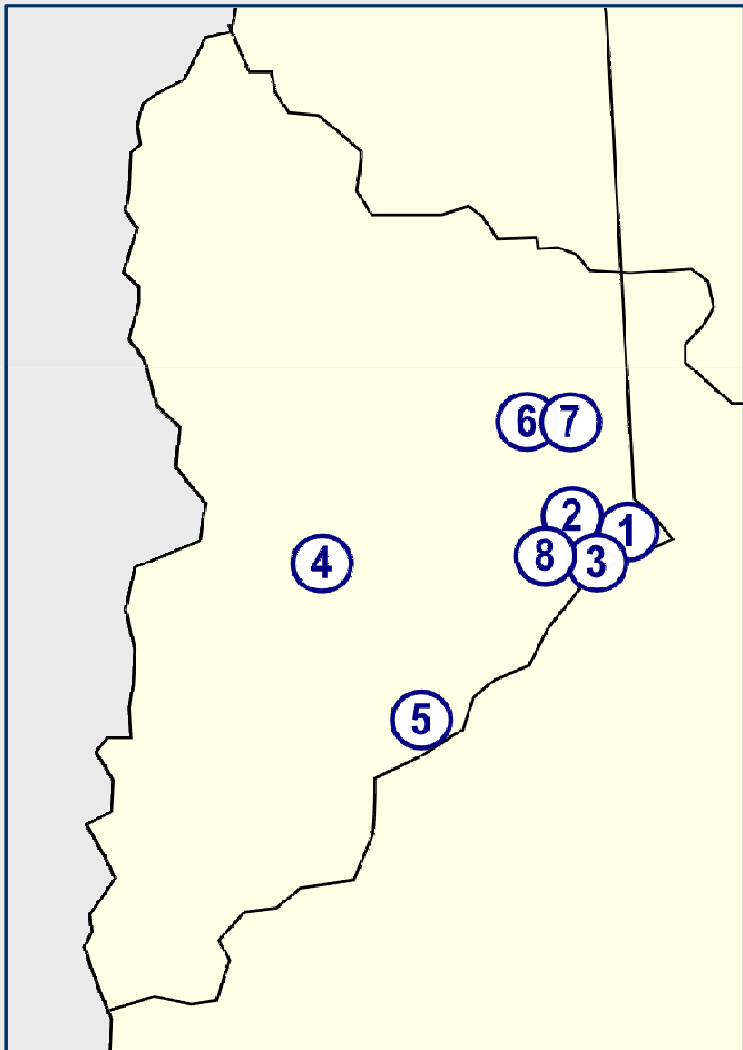


## PROYECTOS 2016-2025:

**2.184 MEGAVATIOS**

1. Hidroeléctrica Chihuido I: 637 Mw
2. Hidroeléctrica Cerro Rayoso: 472 Mw
3. Hidroeléctrica Pini Mahuida: 457 Mw
4. Hidroeléctrica La Invernada: 322 Mw
5. Hidroeléctrica Chihuido II: 296 Mw

# Renovables 2016-2020



## 8 PROYECTOS EÓLICOS APROBADOS POR 723 MW

1. Alto Valle (Confluencia): 100 Mw
2. Los Meandros (Confluencia): 186 Mw
3. Namuncurá (Arroyito): 50 Mw
4. Los Pocitos (Zapala): 75 Mw
5. Vientos Neuquinos I (Bajada Colorada): 100 Mw
6. Añelo I (Añelo): 100 Mw
7. Añelo II (Añelo): 100 Mw
8. Alto Valle (Confluencia): 12 Mw

# OBRAS VIALES



◆ **RN N° 40 (EX RN N° 234) “Camino de los 7 Lagos”**

Pavimentación. Terminada.

◆ **RN N° 40**

Obras de emergencia y mejoramiento.  
Terminada

◆ **RN N° 22**

- Repavimentación, reconstrucción y obras de travesía urbana en Zapala. Terminada
- Autovía tramo Plottier - Arroyito. En ejecución.

# INFRAESTRUCTURA



# PLAN “MÁS CERCA”

## NEUQUÉN

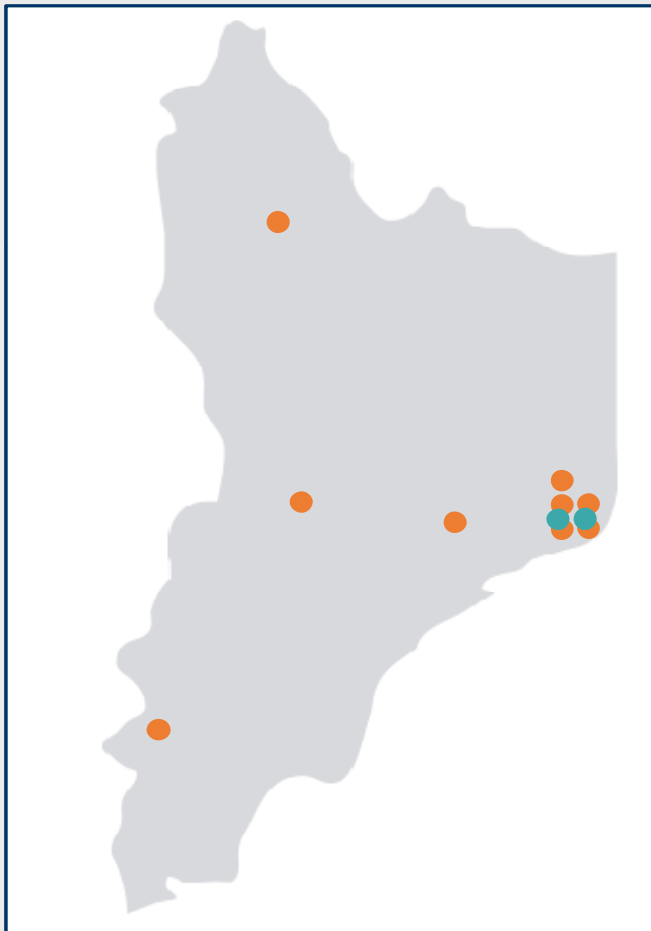
**303 Obras por \$ 554 millones**

- **106 Obras Terminadas por \$ 69 millones.**
- 🕒 **122 Obras en ejecución por \$ 200 millones.**
- 🕒 **75 Obras a iniciarse por \$ 285 millones.**



# RED CIBERSALUD

## NEUQUÉN



### 9 Establecimientos Conectados

Ministerio de Salud de Neuquén; Hospital Castro Rendón; Hospital Dr. Horacio Heller (licencia); Zona Sanitaria I; Jefatura de Zona Sanitaria IV; Hospital de Cutral Co; Hospital Dr. G. Álvarez de Chos Malal; Hospital Dr. Ramón Carrillo de San Martín de Los Andes; Hospital Interzonal de Zapala.

### 2 Establecimientos a Conectar

Hospital Dr. Horacio Heller; Universidad Nacional del Comahue - Facultad de Medicina

# *RÍO NEGRO*

**EVOLUCIÓN 2003-2015**

**OBJETIVOS 2016-2020**

# RÍO NEGRO

- **Crecimiento Demográfico 2015 vs 2003: + 21%**
- **P.B.I. 2015 vs 2003 (Precios Constantes): + 84%**
- **Tasa de Desocupación: 18 a 3%.**
- **Crecimiento de Salarios: + 1.843%**
- **Incremento Cobertura Previsional: 59 al 92%**
- **Asignaciones Universales por Hijo: 49.534**

# RÍO NEGRO

## SECTORES QUE SE IMPULSARÁN ENTRE 2016-2020

Manzanas


Peras

Forestales

Uva

Vitivinícola

Bovino



Ovino


Lana

Caprino

Porcino

Arcilla

Bentonita



Caliza

Pesca

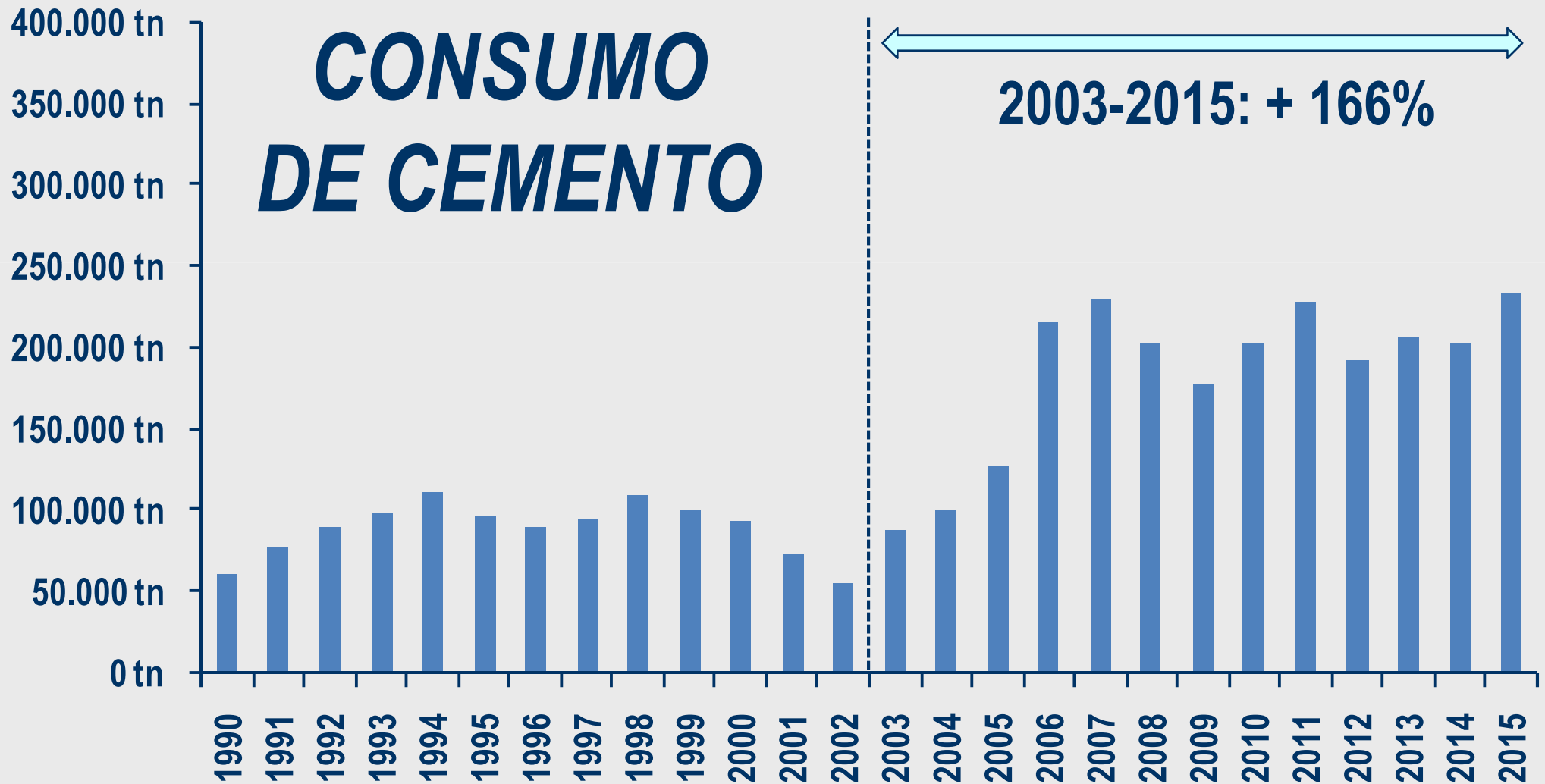
Avícola

Minería

Hidrocarburos

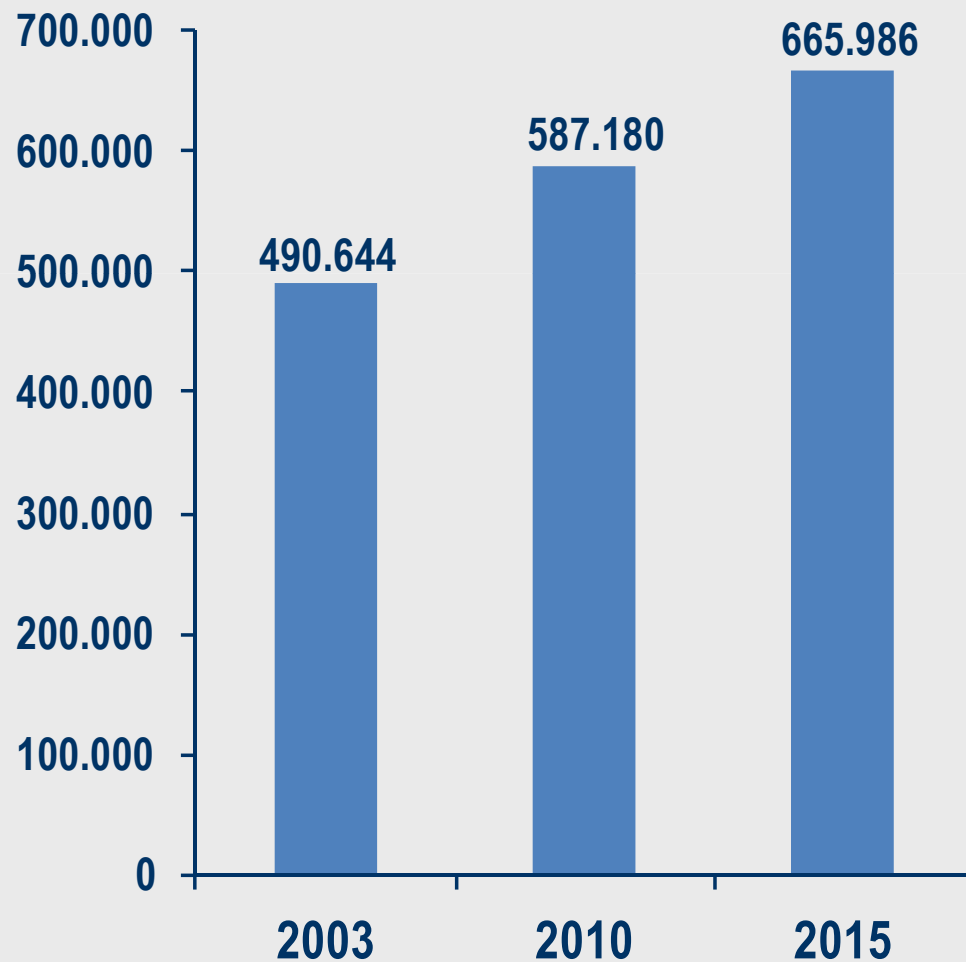
Turismo

# RÍO NEGRO

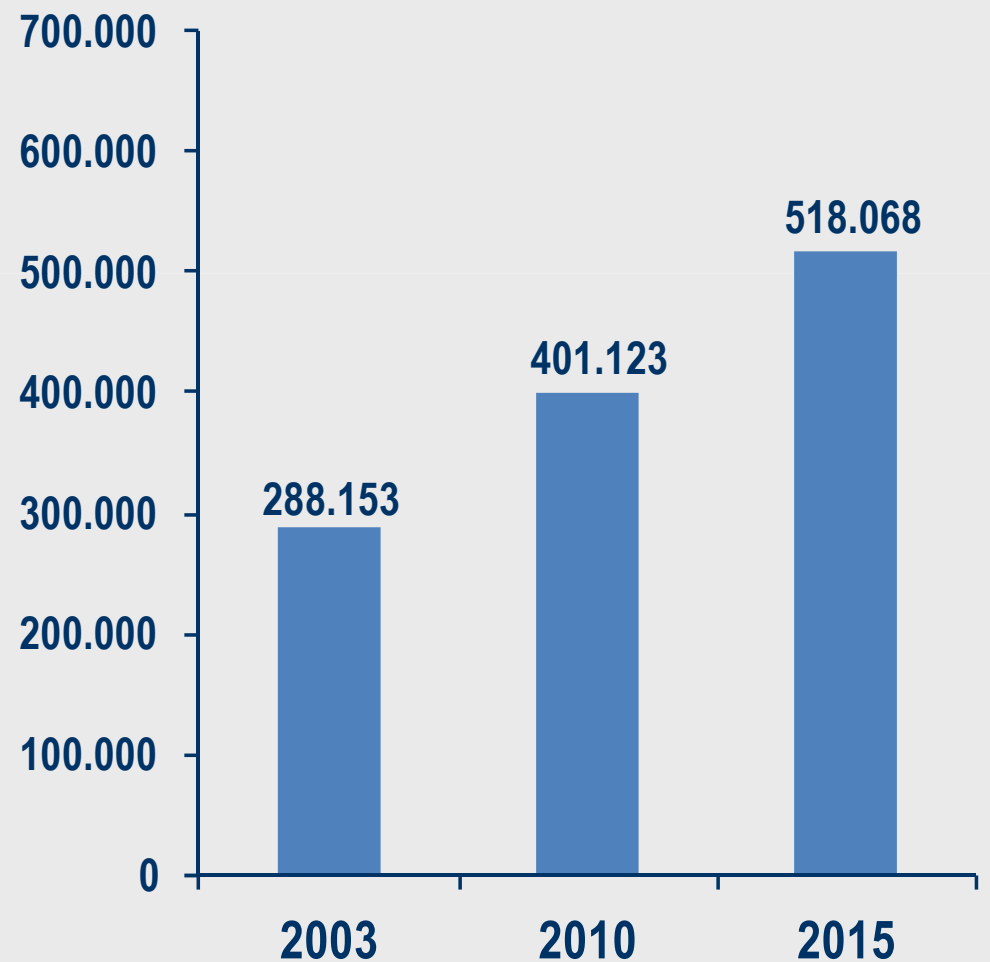


# RÍO NEGRO

## Habitantes con Agua Potable



## Habitantes con Cloacas

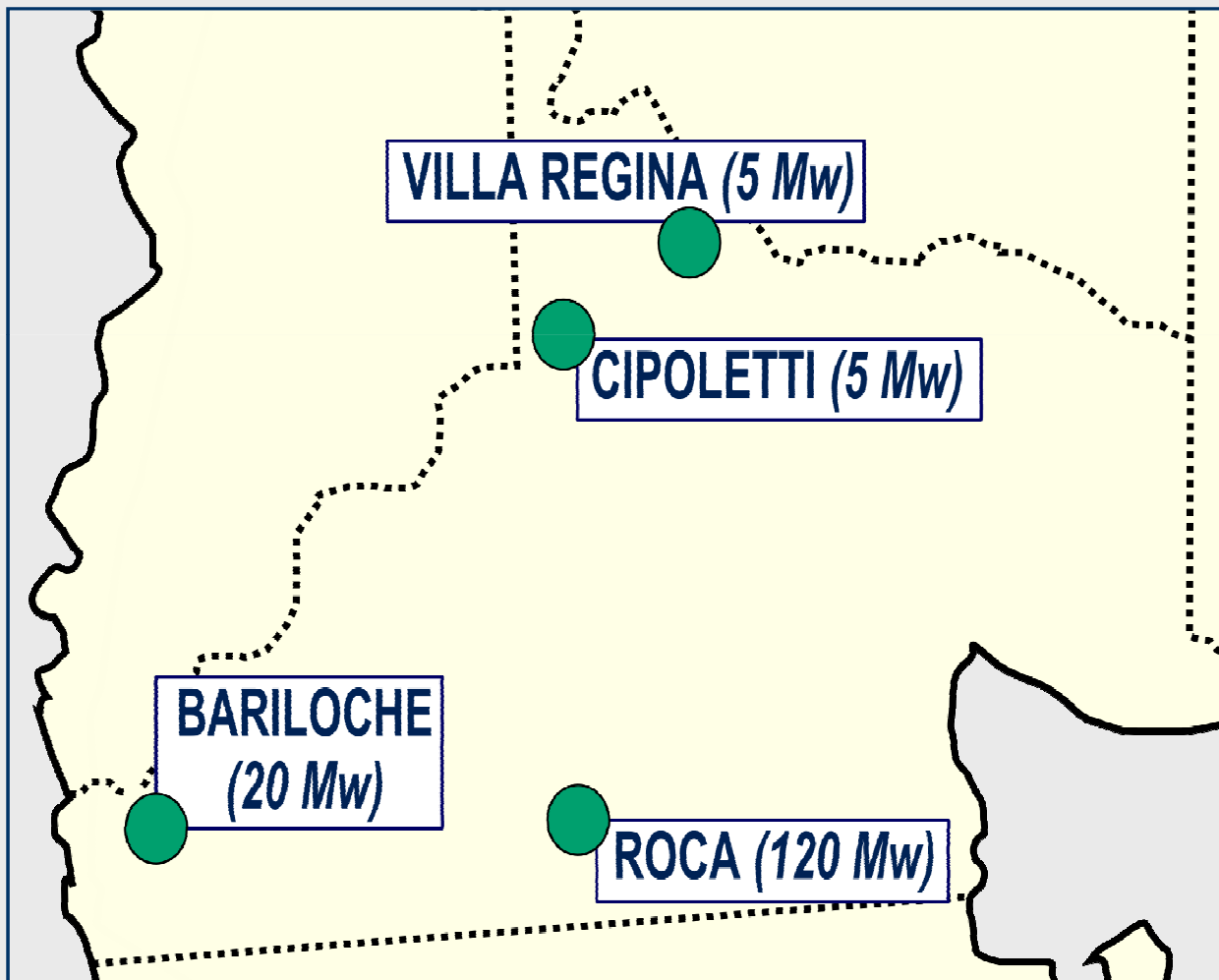


# RÍO NEGRO

**31.329 SOLUCIONES  
HABITACIONALES**

<b>Construcción</b>	<b>Terminadas</b>	<b>En Ejecución</b>
<b>Viviendas Nuevas</b>	<b>11.763</b>	<b>2.765</b>
<b>Mejoramientos</b>	<b>10.199</b>	<b>6.602</b>

# GENERACIÓN



**150 Megavattios**

**Incorporados**

➤ **ENARSA: 30 Mw**

✓ Bariloche: 20 Mw

✓ Villa Regina: 5 Mw

✓ Cipoletti: 5 Mw

➤ **CT Roca: 120 Mw**



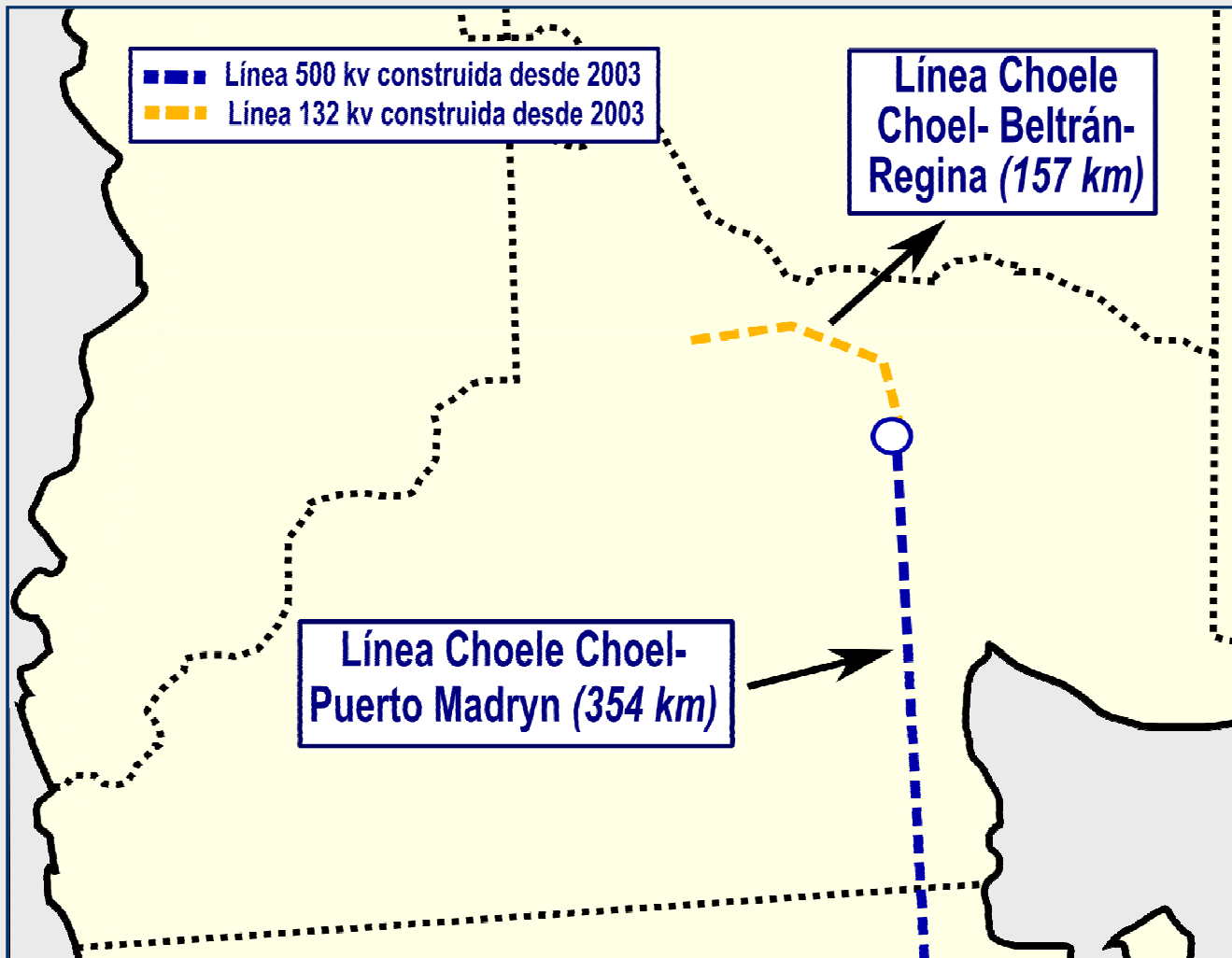
# Renovables 2016-2020



## 3 PROYECTOS APROBADOS POR 101,6 MW

- ✓ Parque Eólico Cerro Alto (Pilcaniyeu): 50,4 Mw
- ✓ Parque Eólico Austral (Adolfo Alsina): 50 Mw
- ✓ Pequeña Hidroeléctrica Gral. Roca (General Roca): 1,2 Mw

# LÍNEAS ELÉCTRICAS



## LÍNEA 500 kv:

- ✓ Choele Choel- Pto.Madryn: 354 km. Terminada

## LÍNEA 132 kv:

- ✓ Choele Choel-Villa Regina: 157 km. Terminada

# OBRAS VIALES



## ◆ RN N° 22

Autovía. Tramo Chinchales – Cipoletti.  
En ejecución.

## ◆ RN N° 232

Pavimentación. Tramo Chelforó – La Japonesa. Terminada.

## ◆ RN N° 23

Pavimentación. En ejecución con tramos finalizados.

## ◆ RP N° 8

Pavimentación. Tramo Emp. RN N° 22 – Emp.  
RN N° 23. En ejecución

## ◆ RP N° 3

Ensanche. Tramo San Antonio - Lim. Chubut.  
En ejecución

# INFRAESTRUCTURA



<b>Infraestructura</b> 	<b>Pavimento</b> 	<b>Universidades</b> 
<b>Polideportivo Municipal</b> 	<b>Av. Bustillo y Av. Esandi</b> 	<b>UNRN</b> 
<b>Polideportivo Municipal</b> 	<b>Pavimentación</b> 	<b>UNRN</b> 
<b>Construcción de pasarelas "El Espigón"</b> 	<b>Pavimentación</b> 	<b>UNRN</b> 
<b>Recursos Hídricos</b> 	<b>Pavimentación</b> 	<b>UNRN</b> 
<b>Azud derivador al sistema de riego</b> 	<b>Rotonda de acceso</b> 	<b>UNRN</b> 
<b>Canal principal de riego</b> 	<b>Saneamiento</b> 	<b>UNRN</b> 
<b>Reacondicionamiento</b>	<b>Acueducto y planta potabilizadora</b> 	<b>UNCOMA</b> 
<b>Escuelas</b> 	<b>Ampliación planta depuradora cloacal</b> 	<b>Instituto Balseiro</b> 
<b>Finalizadas: 46 escuelas</b>	<b>Sistema de abastecimiento de agua potable barrio Ladera Norte</b> 	<b>Edificio experimental y biblioteca.</b>
<b>En ejecución: 5 escuelas</b>		

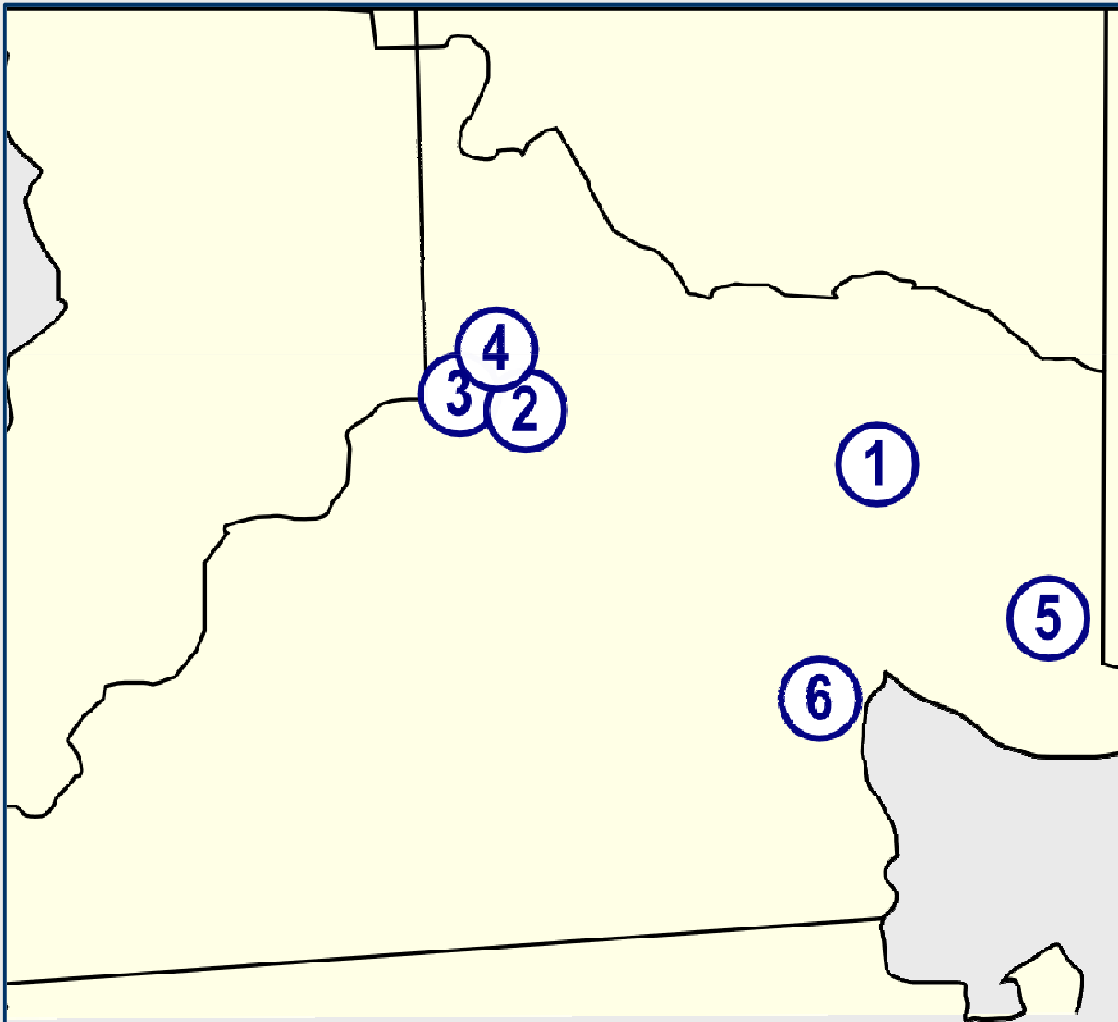
# **PLAN “MÁS CERCA”**

## **RÍO NEGRO**

**157 Obras por \$ 286 millones**

- **19 Obras Terminadas por \$ 56 millones.**
- 🕒 **62 Obras en ejecución por \$ 84 millones.**
- 🕒 **76 Obras a iniciarse por \$ 146 millones.**

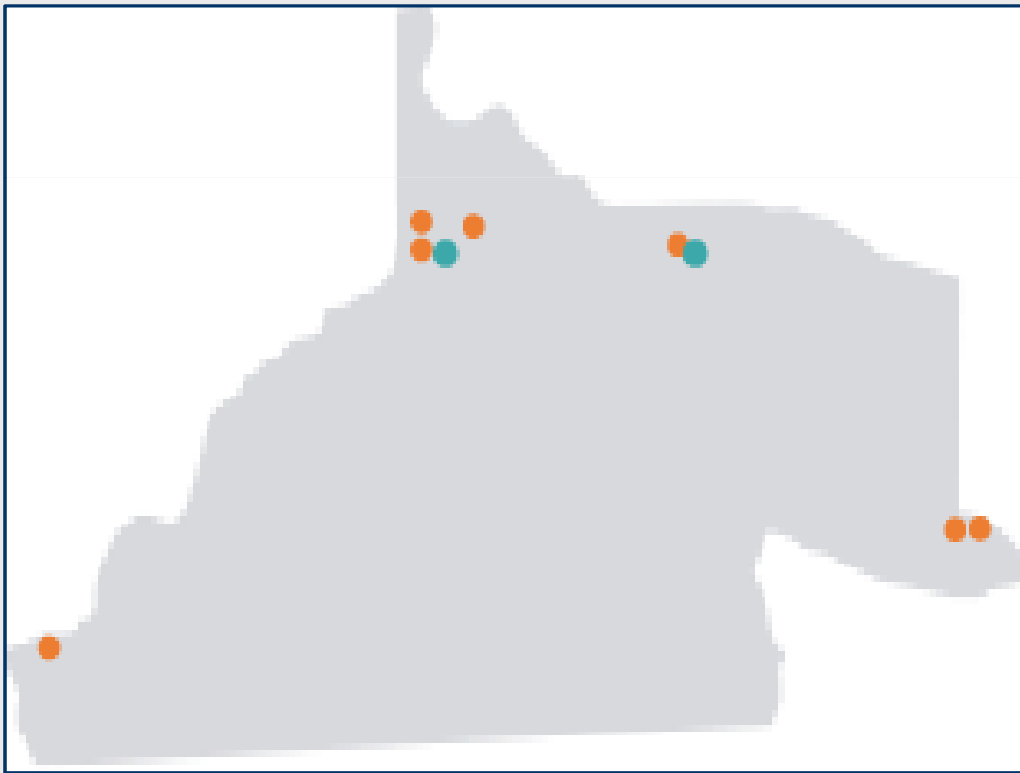
# Obras Claves 2016-20



1. Sistema de Riego en el Valle Doña Josefa.
2. Modernización del Canal Margen Norte.
3. Conversión del ex gasoducto Gral. San Martín en acueducto para consumo pecuario.
4. Autovía RN N°22.
5. Puente sobre Rio Negro en Guardia Mitre y obras de derivación para riego.
6. Pavimentación Corredor Norte Sur RN N°8 .

# RED CIBERSALUD

## RÍO NEGRO



### 7 Establecimientos Conectados

Ministerio de Salud de Río Negro;  
Hospital Artemides Zatti de Viedma;  
Hospital Pedro Moguillansky de  
Cipolletti; Univ. Nac. del Comahue - Fac.  
de Cs. Médicas; Hospital Área Prog.  
Bariloche Dr. Ramón Carrillo; Hospital  
Francisco López Lima de Gral. Roca;  
Hospital Área Programa de Choele Choel.

### 1 Establecimiento a Conectar

Hospital Zonal Choele Choel.

# *SALTA*

**EVOLUCIÓN 2003-2015**

**OBJETIVOS 2016-2020**