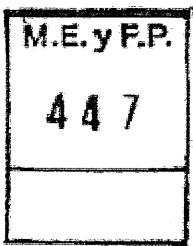




**LISTADO DE ACTIVIDADES ESPECÍFICAS
Y PROYECTOS**

CODIGO	DENOMINACION	UNIDAD EJECUTORA	CREDITO	RECURSOS HUMANOS	
				CARGOS	HS. DE CATEDRA
07	Ruta Nacional Nº 9 - San Pedro - Calilegua	Subgerencia de Obras y Concesiones	1.000.000	0	0
08	Ruta Nacional Nº 9 - Empalme Ruta Nacional Nº A012 - Empalme Ruta Nacional Nº A008 - Puente Arroyo Saladillo	Subgerencia de Obras y Concesiones	1.000.000	0	0
09	Ruta Nacional Nº 12 - Arroyo Piray Mini - Km. 1549,52	Subgerencia de Obras y Concesiones	1.000.000	0	0
10	Ruta Nacional Nº 105 - Arroyo Pindapoy Grande Km. 14,47	Subgerencia de Obras y Concesiones	1.000.000	0	0
11	Avenida 27 de Febrero entre Autopista Presidente Cámpora y Avenida Escalada	Subgerencia de Obras y Concesiones	1.000.000	0	0
12	Ruta Nacional Nº 40 - Tramo: Cafayate - San Carlos , Sección: Km. 4348 (Río Yacochuya) - Km. 4351 (Río San Antonio)	Subgerencia de Obras y Concesiones	1.000.000	0	0
13	Ruta Nacional Nº9 - Empalme Ruta Nacional Nº 52 - Tilcara - Puente sobre Arroyo Huichaira Km.1.771,49 - Provincia de Jujuy	Subgerencia de Obras y Concesiones	1.000.000	0	0
14	Ruta Nacional Nº9 Autopista - Límite Buenos Aires/ Santa Fe - Arroyo Seco - Puente sobre Arroyo Pavón Km. 253,64 - Provincia de Santa Fe	Subgerencia de Obras y Concesiones	1.000.000	0	0
15	Ruta Nacional Nº64 - La Banda Ruta Nacional Nº 34 - Puente sobre Río Dulce - Km. 4,18 - Provincia de Santiago del Estero	Subgerencia de Obras y Concesiones	1.000.000	0	0
16	Ruta Nacional Nº 16 - Joaquín V. Gonzalez - Metán - Puente sobre Río Juramento - Provincia de Salta	Subgerencia de Obras y Concesiones	1.000.000	0	0




H



LISTADO DE ACTIVIDADES ESPECÍFICAS Y PROYECTOS

CODIGO	DENOMINACION	UNIDAD EJECUTORA	CREDITO	RECURSOS HUMANOS	
				CARGOS	HS. DE CATEDRA
17	Ruta Nacional N°11 - Rancho Malvinas - Límite Internacional con Paraguay - Sección Puento San Ignacio Loyola	Subgerencia de Obras y Concesiones	1.000.000	0	0
18	Ruta Nacional N°12 - Jardín America - Puerto Rico - Sección Puento Cuña Pirú	Subgerencia de Obras y Concesiones	1.000.000	0	0
SUBTOTAL SUBPROGRAMA 16:			17.000.000	0	0
Subprograma:					
17	Mejoramiento y Reposición de Rutas Fase IX				
Proyectos:					
01	Ruta Nacional N°11 - Cruz del Norte - Virgen del Carmen - Progresiva 1.170,3 - Progresiva 1.176,15 - Provincia de Formosa	Subgerencia de Obras y Concesiones	1.000.000	0	0
02	Ruta Nacional N°11 - Límite con Chaco - Límite con Paraguay - Tramo: Clorinda - Límite con Paraguay - Provincia de Formosa	Subgerencia de Obras y Concesiones	1.000.000	0	0
03	Ruta Nacional N°52 - Empalme Ruta Provincial N°70 - Límite con Chile - Subcampamento Centro de Frontera Paso de Jama - Provincia de Jujuy	Subgerencia de Obras y Concesiones	1.000.000	0	0
04	Ruta Nacional N°11 - Resistencia - Límite con Formosa - Empalme Ruta Provincial N° 90 Km.1.044 - Empalme Ruta Provincial N° 37 Km.1.076 - Provincia del Chaco	Subgerencia de Obras y Concesiones	1.000.000	0	0



H



LISTADO DE ACTIVIDADES ESPECÍFICAS Y PROYECTOS

CODIGO	DENOMINACION	UNIDAD EJECUTORA	CREDITO	RECURSOS HUMANOS	
				CARGOS	HS. DE CATEDRA
05	Ruta Nacional N°11 - Resistencia - Límite con Formosa - Empalme Ruta Provincial N°37 Km.1.076 - Límite con Formosa - Provincia del Chaco	Subgerencia de Obras y Concesiones	1.000.000	0	0
06	Ruta Nacional N°16 - Autovía Makallé - Presidente Roque Sáenz Peña - Tramo I: Peaje Makallé Km.59,82 - Presidencia de la Plaza Km.114,51 - Provincia del Chaco	Subgerencia de Obras y Concesiones	1.000.000	0	0
07	Ruta Nacional N°16 - Autovía Makallé - Presidente Roque Sáenz Peña - Tramo II: Presidencia de la Plaza Km.114,51 - Quitilipi Km.154,36 - Provincia del Chaco	Subgerencia de Obras y Concesiones	1.000.000	0	0
08	Ruta Nacional N°16 - Autovía Makallé - Presidente Roque Sáenz Peña - Tramo III: Quitilipi Km. 154,36 - Presidente Roque Sáenz Peña Km. 176,15 - Provincia del Chaco	Subgerencia de Obras y Concesiones	1.000.000	0	0
09	Ruta Nacional N°12 - Intersección Ruta Nacional N°9 - Intersección Ruta Nacional N°6 - Planta Zárate - Provincia de Buenos Aires	Subgerencia de Obras y Concesiones	1.000.000	0	0
10	Ruta Nacional N°7 - San Martín - Mendoza - Km.1.036 (Calle Urquiza) - Provincia de Mendoza	Subgerencia de Obras y Concesiones	1.000.000	0	0
11	Ruta Nacional N° 9 - Arraga - Santiago del Estero - Km.1.131,01 Campamento Contreras - Provincia de Santiago del Estero	Subgerencia de Obras y Concesiones	1.000.000	0	0




Handwritten signature or mark.



LISTADO DE ACTIVIDADES ESPECÍFICAS Y PROYECTOS

CODIGO	DENOMINACION	UNIDAD EJECUTORA	CREDITO	RECURSOS HUMANOS	
				CARGOS	HS. DE CATEDRA
12	Ruta Nacional N°14 - Empalme Ruta Provincial N°126 - Empalme Ruta Nacional N°117 - Progresiva 472,20 - Progresiva 475,20 - Provincia de Corrientes	Subgerencia de Obras y Concesiones	1.000.000	0	0
13	Ruta Nacional N° 151 - Límite con Río Negro - Empalme Ruta Provincial N°20 - Km.150,18 - Km.156,70 - Provincia de La Pampa	Subgerencia de Obras y Concesiones	1.000.000	0	0
14	Ruta Nacional N°22 - Arroyito - Plaza Huincul - Km.1.269,64 - Km.1.317,52 - Provincia de Neuquén	Subgerencia de Obras y Concesiones	1.000.000	0	0
15	Ruta Nacional N° 151 y Variante 22 - Cipolletti - Plottier - Variante 22: Cruce Ruta Nacional N°151 / Punto D - Ruta Nacional N°151: Empalme Ruta Nacional N°22 - Empalme Av. Circunvalación Cipolletti Km. 2,9 - Provincia de Río Negro	Subgerencia de Obras y Concesiones	1.000.000	0	0
16	Ruta Nacional N°3 - Límite con Buenos Aires - Km.970 - Rotonda de Acceso a Viedma Km. 966 - Km. 968,5 - Provincia de Negro	Subgerencia de Obras y Concesiones	1.000.000	0	0
17	Ruta Nacional N°3 - Chinchuales - Cipolletti - Acceso a Parque Industrial Cipolletti Km.1.212,35 - Empalme Ruta Nacional N°151 Km. 1.215,80 - Provincia de Río Negro	Subgerencia de Obras y Concesiones	1.000.000	0	0
18	Ruta Nacional N°151 - Empalme Ruta Nacional N°22 - Cinco Saltos - Tramo: Empalmes Av. de Circunvalación Cipolletti Km.2,9 - Cinco Saltos - Provincia de Río Negro	Subgerencia de Obras y Concesiones	1.000.000	0	0




1



LISTADO DE ACTIVIDADES ESPECÍFICAS Y PROYECTOS

CODIGO	DENOMINACION	UNIDAD EJECUTORA	CREDITO	RECURSOS HUMANOS	
				CARGOS	HS. DE CATEDRA
19	Ruta Nacional N°145 - Bardas Blancas - Hito Pehuenche - Tramo: Bardas Blancas - Las Loicas - Provincia de Mendoza	Subgerencia de Obras y Concesiones	1.000.000	0	0
20	Ruta Nacional N°14 - Empalme Ruta Nacional N°120 - Límite con Misiones - Progresiva 756,57 - Progresiva 783,68 - Provincia de Corrientes	Subgerencia de Obras y Concesiones	1.000.000	0	0
21	Ruta Nacional N°34 - Río Ledesma - Límite Salta /Jujuy - Calilegua - Yuto - Etapa I: Secciones Varias - Provincia de Jujuy	Subgerencia de Obras y Concesiones	1.000.000	0	0
22	Ruta Nacional N°34 - Río Ledesma - Límite Salta /Jujuy - Calilegua - Yuto - Etapa II: Secciones Varias - Provincia de Jujuy	Subgerencia de Obras y Concesiones	1.000.000	0	0
23	Ruta Nacional N°9 - El Carmen - San Salvador de Jujuy - Acceso a El Carmen - Los Alisos - Provincia de Jujuy	Subgerencia de Obras y Concesiones	1.000.000	0	0
24	Ruta Nacional N°9 - Río León - Humahuaca - Volcán - Humahuaca - Secciones Varias - Etapa I - Provincia de Jujuy	Subgerencia de Obras y Concesiones	1.000.000	0	0
25	Ruta Nacional N°9 - Río León - Humahuaca - Volcán - Humahuaca - Secciones Varias - Etapa II - Provincia de Jujuy	Subgerencia de Obras y Concesiones	1.000.000	0	0
26	Ruta Nacional N°34 - Río Grande - Río Zora - Km.1.197,00 / Km.1.200,30 - Km.1.200,90 / Km.1.204,3 - Km.1.212,9 / Km. 1.216,00 - Km.1.216,40 / Km. 1.219,40 - Provincia de Jujuy	Subgerencia de Obras y Concesiones	1.000.000	0	0




81



**LISTADO DE ACTIVIDADES ESPECÍFICAS
Y PROYECTOS**

CODIGO	DENOMINACION	UNIDAD EJECUTORA	CREDITO	RECURSOS HUMANOS	
				CARGOS	HS. DE CATEDRA
27	Ruta Nacional N°34 - Río Grande - Río Zora - Km.1.220,65 / Km.1.224,65 - Km.1.231,38 / Km.1.234,4 - Km.1.236,0/Km. 1.240,0 - Provincia de Jujuy	Subgerencia de Obras y Concesiones	1.000.000	0	0
28	Ruta Nacional N°259 - Trevelin - Empalme Ruta Provincial N° 17 - Km. 38,11 - Km.42,87	Subgerencia de Obras y Concesiones	1.000.000	0	0
29	Ruta Nacional N°3 - Trevelin - Puerto Madryn - Construcción Rotonda	Subgerencia de Obras y Concesiones	1.000.000	0	0
SUBTOTAL SUBPROGRAMA 17:			29.000.000	0	0
TOTAL:			13.416.725.163	0	0




21



LISTADO DE SUBPROGRAMAS

CODIGO	DENOMINACION	UNIDAD EJECUTORA	CREDITO
01	Corredores Viales I	Subgerencia de Obras y Concesiones	246.000
02	Pasos Fronterizos y Corredores de Integración (Préstamo BID N° 1294)	Subgerencia de Obras y Concesiones	135.534.345
03	Obras por Convenio con Provincias	Subgerencia de Obras y Concesiones	3.320.015.793
04	Obras de Mejoramiento y Reposición de Rutas	Subgerencia de Obras y Concesiones	1.422.528.649
05	Obras por Concesión sin Peaje (COT)	Subgerencia de Obras y Concesiones	3.941.429
06	Obras Mejoramiento y Reconstrucción en Puentes	Subgerencia de Obras y Concesiones	153.305.328
09	Mejoramiento y Reposición de Rutas - Fase II	Subgerencia de Obras y Concesiones	1.504.055.745
10	Mejoramiento y Reposición de Rutas - Fase III	Subgerencia de Obras y Concesiones	1.216.362.646
11	Mejoramiento y Reposición de Rutas - Fase IV	Subgerencia de Obras y Concesiones	127.507.933
12	Mejoramiento y Reposición de Rutas - Fase V	Subgerencia de Obras y Concesiones	750.222.499
13	Mejoramiento y Reposición de Rutas - Fase VI	Subgerencia de Obras y Concesiones	1.811.698.326
14	Mejoramiento y Reposición de Rutas - Fase VII	Subgerencia de Obras y Concesiones	2.559.425.451
15	Mejoramiento y Reposición de Rutas - Fase VIII	Subgerencia de Obras y Concesiones	319.422.144
16	Obras de Mejoramiento y Reposición de Puentes - Fase II	Subgerencia de Obras y Concesiones	17.000.000
17	Mejoramiento y Reposición de Rutas Fase IX	Subgerencia de Obras y Concesiones	29.000.000
TOTAL			13.370.266.288



41




**SUBPROGRAMA 01
CORREDORES VIALES I**

**UNIDAD EJECUTORA
SUBGERENCIA DE OBRAS Y CONCESIONES**

DESCRIPCIÓN DEL SUBPROGRAMA

En este subprograma se incluyen todas aquellas obras destinadas a transformar algunos corredores de la Red Troncal Nacional que, por formar parte de corredores bioceánicos, vinculaciones internacionales, o por sus condiciones estratégicas para el desarrollo de diversas zonas del país, han sido priorizadas por una decisión superior, y requieren del mejoramiento de su trazado, de la conformación de una obra básica adecuada, y ser dotados de una carpeta de rodamiento pavimentada.

Las obras encaradas por este subprograma generan nueva infraestructura modificando el patrimonio existente, conteniendo proyectos inherentes a rutas y/o puentes, para permitir recorridos que optimicen la operación de vehículos y tendiendo a alcanzar costos de transporte mínimos en corredores específicos.



81




**SUBPROGRAMA 02
PASOS FRONTERIZOS Y CORREDORES DE INTEGRACIÓN (PRÉSTAMO
BID Nº 1294)**

**UNIDAD EJECUTORA
SUBGERENCIA DE OBRAS Y CONCESIONES**


DESCRIPCIÓN DEL SUBPROGRAMA

Este subprograma incluye todas aquellas obras destinadas a transformar la Red Troncal Nacional que forman parte de corredores bioceánicos y/o fronterizos. Las mismas han sido seleccionadas por la superioridad, en algunos casos en cumplimiento de acuerdos internacionales, contando con el aval del Banco Interamericano de Desarrollo (BID) a los fines de su financiamiento, y requieren del mejoramiento de su trazado, la conformación de una obra básica adecuada, y dotarlas de una carpeta de rodamiento pavimentada, con su correspondiente análisis de impacto ambiental y evaluación económico-financiera.

Las obras encaradas generan nueva infraestructura, modificando el patrimonio existente a través de mejoramientos de trazado, obras básicas y pavimentación. Contiene los proyectos de obras nuevas, ya sea de rutas y/o puentes, para permitir recorridos que optimicen la operación de vehículos tendiendo a alcanzar costos de transporte mínimos en corredores específicos y pasos fronterizos.




H



METAS Y PRODUCCIÓN BRUTA

DENOMINACION	UNIDAD DE MEDIDA	CANTIDAD
METAS :		
Obras en Pasos Fronterizos y Corredores de Integración	Kilómetro Construido	73
PRODUCCIÓN BRUTA :		
Pasos Fronterizos y Corredores de Integración en Construcción	Kilómetro en Construcción	177




H



LISTADO DE OBRAS

PROYECTO	CODIGO	DENOMINACION	UNIDAD EJECUTORA	CREDITO
3	51	Ruta Nacional N° 40 - Río Mayo - Límite con Santa Cruz	Subgerencia de Obras y Concesiones	42.792.400
6	51	Ruta Nacional N° 16 - Límite con Chaco - El Caburé - Sección II	Subgerencia de Obras y Concesiones	49.000
18	51	Ruta Complementaria I - Empalme Ruta Nacional N° 3 - Límite con Chile	Subgerencia de Obras y Concesiones	19.612.400
34	51	Ruta Nacional N° 158 - Villa María - General Daheza - Progresiva 156	Subgerencia de Obras y Concesiones	50.000
35	51	Ruta Nacional N° 158 - Villa María - Río Cuarto - Chucul - Río Cuarto	Subgerencia de Obras y Concesiones	285.000
41	51	Ruta Nacional N° 34 - Mosconi - Tartagal (Avenida Urbana)	Subgerencia de Obras y Concesiones	1.000.000
46	51	Ruta Nacional N° 7 Potrerillos - Límite con Chile	Subgerencia de Obras y Concesiones	1.000.000
48	51	Ruta Nacional N° 150 - Km. 370 - Límite con Chile	Subgerencia de Obras y Concesiones	1.000.000
50	51	Ruta Nacional N° 51 - Muñano - San Antonio de los Cobres	Subgerencia de Obras y Concesiones	31.564.545
52	51	Ruta Nacional N° 40 - Malargüe - Límite con Neuquén Sección I - Km. 350 - Km. 370 - Km. 389 - Km. 395	Subgerencia de Obras y Concesiones	7.069.000
53	52	Ruta Nacional N° 14 - Guaquaychú - Paso de los Libres - Intersección Ruta Provincial N° 20 - Empalme Ruta Provincial "J" (Colonia Elía)	Subgerencia de Obras y Concesiones	50.000
53	53	Ruta Nacional N° 14 - Guaquaychú - Paso de los Libres - Empalme Ruta Provincial "J" (Colonia Elía) - Arroyo Colman	Subgerencia de Obras y Concesiones	50.000
53	54	Ruta Nacional N° 14 - Guaquaychú - Paso de los Libres - Arroyo Colman - Empalme Ruta Provincial N° 29	Subgerencia de Obras y Concesiones	50.000
53	55	Ruta Nacional N° 14 - Guaquaychú - Paso de los Libres - Empalme Ruta Provincial N° 29 - Ubajay	Subgerencia de Obras y Concesiones	50.000




H



LISTADO DE OBRAS

PROYECTO	CODIGO	DENOMINACION	UNIDAD EJECUTORA	CREDITO
53	56	Ruta Nacional N° 14 - Gualeguaychú - Paso de los Libres - Ubajay - Empalme Ruta Nacional N° 18	Subgerencia de Obras y Concesiones	20.382.000
53	57	Ruta Nacional N° 14 - Gualeguaychú - Paso de los Libres - Empalme Ruta Nacional N° 18 - Arroyo Ayuí Grande	Subgerencia de Obras y Concesiones	50.000
53	58	Ruta Nacional N° 14 - Gualeguaychú - Paso de los Libres - Arroyo Ayuí Grande - Arroyo Mandisoví Grande	Subgerencia de Obras y Concesiones	17.000
53	59	Ruta Nacional N° 14 - Gualeguaychú - Paso de los Libres - Arroyo Mandisoví Grande - Río Mocoretá	Subgerencia de Obras y Concesiones	3.000
53	60	Ruta Nacional N° 14 - Gualeguaychú - Paso de los Libres - Río Mocoretá - Arroyo Curupicay	Subgerencia de Obras y Concesiones	2.323.000
53	61	Ruta Nacional N° 14 - Gualeguaychú - Paso de los Libres - Arroyo Curupicay - Empalme Ruta Nacional N° 127	Subgerencia de Obras y Concesiones	1.703.000
53	62	Ruta Nacional N° 14 - Gualeguaychú - Paso de los Libres - Empalme Ruta Nacional N° 127 - Establecimiento San Agustín	Subgerencia de Obras y Concesiones	50.000
53	63	Ruta Nacional N° 14 - Gualeguaychú - Paso de los Libres - Establecimiento San Agustín - Empalme Ruta Provincial N° 126	Subgerencia de Obras y Concesiones	50.000
53	64	Ruta Nacional N° 14 - Gualeguaychú - Paso de los Libres - Empalme Ruta Provincial N° 126 - Empalme Ruta N° 117	Subgerencia de Obras y Concesiones	50.000
53	65	Ruta Nacional N° 117 - Paso de los Libres - Empalme Ruta N° 14 - Avenida Belgrano Acceso Aeropuerto	Subgerencia de Obras y Concesiones	4.284.000
53	66	Ruta Nacional N° 117 - Paso de los Libres - Nuevos Accesos al Centro de Frontera - Acceso a Paso de los Libres	Subgerencia de Obras y Concesiones	1.000.000
54	51	Ruta Nacional N° 9 - Circunvalación Acceso Los Alisos - Provincia de Jujuy	Subgerencia de Obras y Concesiones	1.000.000
TOTAL				135.534.345



81



DETALLE DE LOS PROYECTOS DE INVERSIÓN

AVANCE FÍSICO DE PROYECTOS/OBRAS


P R O G	S U B P R	P R O Y	PROYECTOS DE OBRA	% DE AVANCE FÍSICO						
				FECHA INICIO	FECHA TERMIN.	h/ 2014	2015	2016	2017	Resto
22	2	3	Ruta Nacional N° 40 - Río Mayo - Límite con Santa Cruz	01/11/2011	31/12/2015	86,06	13,94	0,00	0,00	0,00
22	2	6	Ruta Nacional N° 16 - Límite con Chaco - El Caburé - Sección II	18/12/2006	31/12/2015	100,00	0,00	0,00	0,00	0,00
22	2	18	Ruta Complementaria I - Empalme Ruta Nacional N° 3 - Límite con Chile	01/11/2012	31/12/2016	49,56	50,44	0,00	0,00	0,00
22	2	34	Ruta Nacional N° 158 - Villa María - General Daheza - Progresiva 156	04/04/2007	31/12/2015	100,00	0,00	0,00	0,00	0,00
22	2	35	Ruta Nacional N° 158 - Villa María - Río Cuarto - Chucul - Río Cuarto	05/05/2008	31/12/2015	100,00	0,00	0,00	0,00	0,00
22	2	41	Ruta Nacional N° 34 - Mosconi - Tartagal (Avenida Urbana)	01/11/2012	31/12/2018	0,00	3,33	3,33	3,33	90,01
22	2	46	Ruta Nacional N° 7 Potrerillos - Límite con Chile	01/11/2012	31/12/2018	0,00	0,67	0,67	0,67	97,99
22	2	48	Ruta Nacional N° 150 - Km. 370 - Límite con Chile	01/11/2012	31/12/2018	0,00	1,47	5,00	5,00	88,53
22	2	50	Ruta Nacional N° 51 - Muñano - San Antonio de los Cobres	01/11/2012	31/12/2015	71,67	28,33	0,00	0,00	0,00
22	2	52	Ruta Nacional N° 40 - Malargüe - Límite con Neuquén Sección I - Km. 350 - Km. 370 - Km. 389 - Km. 395	01/11/2010	31/12/2015	100,00	0,00	0,00	0,00	0,00
22	2	53	Ruta Nacional N° 14 - Gualeguaychú - Paso de los Libres - Intersección Ruta Provincial N° 20 - Empalme Ruta Provincial "J" (Colonia Elía)	26/11/2006	31/12/2015	100,00	0,00	0,00	0,00	0,00
22	2	53	Ruta Nacional N° 14 - Gualeguaychú - Paso de los Libres - Empalme Ruta Provincial "J" (Colonia Elía) - Arroyo Colman	21/09/2007	31/12/2015	100,00	0,00	0,00	0,00	0,00
22	2	53	Ruta Nacional N° 14 - Gualeguaychú - Paso de los Libres - Arroyo Colman - Empalme Ruta Provincial N° 29	28/06/2007	31/12/2015	100,00	0,00	0,00	0,00	0,00
22	2	53	Ruta Nacional N° 14 - Gualeguaychú - Paso de los Libres - Empalme Ruta Provincial N° 29 - Ubajay	30/07/2007	31/12/2015	100,00	0,00	0,00	0,00	0,00
22	2	53	Ruta Nacional N° 14 - Gualeguaychú - Paso de los Libres - Ubajay - Empalme Ruta Nacional N° 18	01/06/2007	31/12/2015	100,00	0,00	0,00	0,00	0,00
22	2	53	Ruta Nacional N° 14 - Gualeguaychú - Paso de los Libres - Empalme Ruta Nacional N° 18 - Arroyo Ayuí Grande	01/06/2007	31/12/2015	100,00	0,00	0,00	0,00	0,00
22	2	53	Ruta Nacional N° 14 - Gualeguaychú - Paso de los Libres - Arroyo Ayuí Grande - Arroyo Mandisoví Grande	29/06/2007	31/12/2015	100,00	0,00	0,00	0,00	0,00
22	2	53	Ruta Nacional N° 14 - Gualeguaychú - Paso de los Libres - Arroyo Mandisoví Grande - Río Mocoetá	01/06/2007	31/12/2015	100,00	0,00	0,00	0,00	0,00
22	2	53	Ruta Nacional N° 14 - Gualeguaychú - Paso de los Libres - Río Mocoetá - Arroyo Curupicay	21/09/2007	31/12/2015	100,00	0,00	0,00	0,00	0,00
22	2	53	Ruta Nacional N° 14 - Gualeguaychú - Paso de los Libres - Arroyo Curupicay - Empalme Ruta Nacional N° 127	21/09/2007	31/12/2015	100,00	0,00	0,00	0,00	0,00
22	2	53	Ruta Nacional N° 14 - Gualeguaychú - Paso de los Libres - Empalme Ruta Nacional N° 127 - Establecimiento San Agustín	01/10/2007	31/12/2015	100,00	0,00	0,00	0,00	0,00
22	2	53	Ruta Nacional N° 14 - Gualeguaychú - Paso de los Libres - Establecimiento San Agustín -	21/09/2007	31/12/2015	100,00	0,00	0,00	0,00	0,00

M.E.y F.F.
447

41



22	2	53	Empalme Ruta Provincial N° 126 Ruta Nacional N° 14 - Gualeguaychú - Paso de los Libres - Empalme Ruta Provincial N° 126 - Empalme Ruta N° 117	21/09/2007	31/12/2015	100,00	0,00	0,00	0,00	0,00
22	2	53	Ruta Nacional N° 117 - Paso de los Libres - Empalme Ruta N° 14 - Avenida Belgrano	13/12/2007	31/12/2015	100,00	0,00	0,00	0,00	0,00
22	2	53	Acceso Aeropuerto Ruta Nacional N° 117 - Paso de los Libres - Nuevos Accesos al Centro de Frontera - Acceso a Paso de los Libres	01/07/2012	31/12/2018	0,00	1,11	5,00	5,00	88,89
22	2	54	Ruta Nacional N° 9 - Circunvalación Acceso Los Alisos - Provincia de Jujuy	01/11/2012	31/12/2018	0,00	4,00	10,00	10,00	76,00



H




SUBPROGRAMA 03
OBRAS POR CONVENIO CON PROVINCIAS
UNIDAD EJECUTORA
SUBGERENCIA DE OBRAS Y CONCESIONES

DESCRIPCIÓN DEL SUBPROGRAMA

Este subprograma incluye todas aquellas obras que se han gestionado total o parcialmente a través de jurisdicciones subnacionales con mayor o menor grado de participación.

Las obras encaradas por este subprograma tienen características variadas pudiendo abarcar: obras nuevas, con cambios y mejoras de trazado, ampliaciones de capacidad, repavimentaciones y obras de mejoramiento en general.




81



METAS Y PRODUCCIÓN BRUTA

DENOMINACION	UNIDAD DE MEDIDA	CANTIDAD
METAS :		
Obras por Convenios con Provincias	Kilómetro Construido	144
PRODUCCIÓN BRUTA :		
Obras por Convenio con Provincias en Construcción	Kilómetro en Construcción	239




4



LISTADO DE OBRAS

PROYECTO	CODIGO	DENOMINACION	UNIDAD EJECUTORA	CREDITO
1	51	Rutas Varias - Convenios con Provincias y Municipios	Subgerencia de Obras y Concesiones	27.243.070
2	51	Ruta N° 76 - Vinchina - Alto Jague	Subgerencia de Obras y Concesiones	78.967.333
7	51	Conexión Vial La Rioja - Chilecito Sección II	Subgerencia de Obras y Concesiones	207.000
11	51	Ruta Provincial N°19 - Repavimentación Wanda - Deseado	Subgerencia de Obras y Concesiones	50.000
19	51	Ruta Nacional N° 3 - Planta LU 12 - Calle Italia - Autovía - Aeropuerto	Subgerencia de Obras y Concesiones	50.000
27	51	Ruta Nacional N°A008 - Losa sobre Ex-Vías FCGBM - Empalme Avenida Belgrano - Santa Fe	Subgerencia de Obras y Concesiones	92.638.667
27	52	Ruta Nacional N°A008 Av. Circunvalación de Rosario Km. 20,846 - Km. 29,00	Subgerencia de Obras y Concesiones	1.000.000
86	55	Ruta Nacional N° 23 - Valcheta - Pilcaniyeu - Valcheta - Talcahuala - Sierra Colorada	Subgerencia de Obras y Concesiones	425.000
86	56	Ruta Nacional N° 23 - Valcheta - Pilcaniyeu - Valcheta - Sierra Colorada - Los Menucos - Km. 226 - Km. 269	Subgerencia de Obras y Concesiones	50.000
86	58	Ruta Nacional N° 23 - Valcheta - Pilcaniyeu - Maquinchao - Jacobacci - Km. 340 - Km. 410	Subgerencia de Obras y Concesiones	50.000
86	59	Ruta Nacional N° 23 - Valcheta - Pilcaniyeu - Jacobacci - Pilcaniyeu Viejo - Km. 410 - Km. 537	Subgerencia de Obras y Concesiones	112.921.272
86	60	Ruta Nacional N° 23, Tramo Comallo - Pilcaniyeu Viejo	Subgerencia de Obras y Concesiones	119.830.667
86	61	Ruta Nacional N° 23, Tramo Clemente Onelli - Comallo	Subgerencia de Obras y Concesiones	99.752.667
86	62	Ruta Nacional N° 23 Comallo - Pilcaniyeu Viejo	Subgerencia de Obras y Concesiones	69.812.750
87	51	Ruta Nacional N° 242 - Aduana - Límite con Chile	Subgerencia de Obras y Concesiones	2.111.000




81



LISTADO DE OBRAS

PROYECTO	CODIGO	DENOMINACION	UNIDAD EJECUTORA	CREDITO
88	51	Ruta Nacional N° 281 - Caleta Olivia - Gran Bajo S. Julián - Puerto Deseado - Empalme Ruta Nacional N° 3 - Santa Cruz	Subgerencia de Obras y Concesiones	50.000
88	52	Ruta Nacional N° 281 - Empalme Ruta Nacional N° 3 - Puerto Deseado - Santa Cruz	Subgerencia de Obras y Concesiones	3.297.000
89	51	Ruta Nacional N° 149 - Las Flores - Iglesias	Subgerencia de Obras y Concesiones	639.968
TOTAL				609.096.394



81



DETALLE DE LOS PROYECTOS DE INVERSIÓN

AVANCE FÍSICO DE PROYECTOS/OBRAS

P R O G	S U B P R	P R O Y	PROYECTOS DE OBRA	% DE AVANCE FÍSICO						
				FECHA INICIO	FECHA TERMIN.	h/ 2014	2015	2016	2017	Resto
22	3	1	Rutas Varias - Convenios con Provincias y Municipios	01/12/2008	31/12/2017	0,00	100,00	0,00	0,00	0,00
22	3	2	Ruta N° 76 - Vinchina - Alto Jague	04/06/1999	31/12/2015	91,45	8,55	0,00	0,00	0,00
22	3	7	Conexión Vial La Rioja - Chilecito Sección II	15/09/1999	31/12/2015	0,00	100,00	0,00	0,00	0,00
22	3	11	Ruta Provincial N°19 - Repavimentación Wanda - Deseado	09/10/2009	31/12/2015	100,00	0,00	0,00	0,00	0,00
22	3	19	Ruta Nacional N° 3 - Planta LU 12 - Calle Italia - Autovía - Aeropuerto	26/09/2005	31/12/2015	100,00	0,00	0,00	0,00	0,00
22	3	27	Ruta Nacional N°A008 - Losa sobre Ex-Vías FCGBM - Empalme Avenida Belgrano - Santa Fe	01/09/2009	31/12/2015	79,34	20,66	0,00	0,00	0,00
22	3	27	Ruta Nacional N°A008 Av. Circunvalación de Rosario Km. 20,846 - Km. 29,00	01/09/2012	31/12/2018	0,00	0,67	5,00	5,00	89,33
22	3	86	Ruta Nacional N° 23 - Valcheta - Pilcaniyeu - Valcheta - Talcahuala - Sierra Colorada	23/03/2006	31/12/2015	100,00	0,00	0,00	0,00	0,00
22	3	86	Ruta Nacional N° 23 - Valcheta - Pilcaniyeu - Valcheta - Sierra Colorada - Los Menucos - Km. 226 - Km. 269	01/02/2007	31/12/2015	100,00	0,00	0,00	0,00	0,00
22	3	86	Ruta Nacional N° 23 - Valcheta - Pilcaniyeu - Maquinchao - Jacobacci - Km. 340 - Km. 410	28/04/2009	31/12/2015	100,00	0,00	0,00	0,00	0,00
22	3	86	Ruta Nacional N° 23 - Valcheta - Pilcaniyeu - Jacobacci - Pilcaniyeu Viejo - Km. 410 - Km. 537	01/11/2011	31/12/2016	55,66	28,01	16,33	0,00	0,00
22	3	86	Ruta Nacional N° 23, Tramo Comallo - Pilcaniyeu Viejo	01/08/2012	31/12/2015	57,13	42,87	0,00	0,00	0,00
22	3	86	Ruta Nacional N° 23, Tramo Clemente Onelli - Comallo	01/08/2012	31/12/2015	64,49	35,51	0,00	0,00	0,00
22	3	86	Ruta Nacional N° 23 Comallo - Pilcaniyeu Viejo	01/09/2012	31/12/2018	26,11	26,08	26,08	21,73	0,00
22	3	87	Ruta Nacional N° 242 - Aduana - Límite con Chile	01/11/2010	31/12/2015	100,00	0,00	0,00	0,00	0,00
22	3	88	Ruta Nacional N° 281 - Caleta Olivia - Gran Bajo S. Julián - Puerto Deseado - Empalme Ruta Nacional N° 3 - Santa Cruz	06/01/2007	31/12/2015	100,00	0,00	0,00	0,00	0,00
22	3	88	Ruta Nacional N° 281 - Empalme Ruta Nacional N° 3 - Puerto Deseado - Santa Cruz	25/04/2007	31/12/2015	97,18	2,82	0,00	0,00	0,00
22	3	89	Ruta Nacional N° 149 - Las Flores - Iglesias	01/07/2012	31/12/2015	98,00	2,00	0,00	0,00	0,00

M.E.y F.P.
447

81




**SUBPROGRAMA 04
OBRAS DE MEJORAMIENTO Y REPOSICIÓN DE RUTAS**

**UNIDAD EJECUTORA
SUBGERENCIA DE OBRAS Y CONCESIONES**

DESCRIPCIÓN DEL SUBPROGRAMA

Este subprograma incluye las obras cuyos principales objetivos son producir cambios de estándar del camino por mejora de sus condiciones geométricas o estructurales, y en algunos casos ampliar además la capacidad del bien existente.

Se incorporan también intervenciones destinadas a solucionar problemas puntuales de seguridad vial; y se incluye la ejecución de obras destinadas a mantener actualizados los estándares de las rutas existentes, adecuándolos a la evolución tecnológica del parque automotor y a brindar niveles de seguridad compatibles con los requerimientos actuales.




4



METAS Y PRODUCCIÓN BRUTA

DENOMINACION	UNIDAD DE MEDIDA	CANTIDAD
METAS :		
Obras de Mejoramiento y Reposición de Rutas	Kilómetro Rehabilitado	229
PRODUCCIÓN BRUTA :		
Mejoramiento y Reposición de Rutas en Construcción	Kilómetro en Recuperación	694




81




LISTADO DE OBRAS

PROYECTO	CODIGO	DENOMINACION	UNIDAD EJECUTORA	CREDITO
1	51	Rutas Varias - Rehabilitaciones Menores - Nacional	Subgerencia de Obras y Concesiones	177.246.698
5	51	Ruta Nacional N° 40 - San Roque - Huaco (Obras Faltantes)	Subgerencia de Obras y Concesiones	50.473.400
25	52	Ruta Nacional N° 3 - La Matanza - Sección II - Km. 29,2 - Km. 37,86	Subgerencia de Obras y Concesiones	429.000
30	51	Ruta Nacional N° 3 - Acceso a Rada Tilly - Caleta Olivia - Sección I	Subgerencia de Obras y Concesiones	113.045.397
31	51	Ruta Nacional N° 3 - Acceso a Rada Tilly - Caleta Olivia - Sección II	Subgerencia de Obras y Concesiones	160.744.562
39	51	Ruta Nacional N° 38 - Río Marapa - Principio de Autopista Sección III	Subgerencia de Obras y Concesiones	50.000
41	51	Ruta N° 158 - Variante Paso por Villa María	Subgerencia de Obras y Concesiones	26.396.750
42	51	Ruta Nacional N° 40 Sur - Límite con Chubut - Perito Moreno	Subgerencia de Obras y Concesiones	382.000
50	51	Ruta Nacional N° 234 - San Martín de los Andes - Empalme Ruta N° 231 - Sección III	Subgerencia de Obras y Concesiones	11.578.250
51	51	Ruta Nacional N° 3 - Variante Caleta Olivia	Subgerencia de Obras y Concesiones	129.293.811
58	51	Ruta Nacional N° 12 - La Paz - Esquina (Obra Faltante en Puentes)	Subgerencia de Obras y Concesiones	50.000
70	51	Ruta Nacional S/N° - Ruta Parque Nacional Los Glaciares - Accesos	Subgerencia de Obras y Concesiones	50.000
74	51	Ruta Nacional N° 40 - Empalme Ruta Provincial N° 11 - El Cerrito - Sección I - El Cerrito Km. 34	Subgerencia de Obras y Concesiones	50.000
82	51	Ruta Nacional N° 9 - Autopista Rosario - Córdoba - Tramo Armstrong - Villa María. Sección II B Ballesteros - Villa María. Córdoba	Subgerencia de Obras y Concesiones	50.000
82	52	Ruta Nacional N° 9 - Autopista Rosario - Córdoba - Sección II - Empalme Ruta Provincial N° 59 Ballesteros	Subgerencia de Obras y Concesiones	390.000




Handwritten signature or mark.



LISTADO DE OBRAS

PROYECTO	CODIGO	DENOMINACION	UNIDAD EJECUTORA	CREDITO
82	53	Ruta Nacional N° 9 - Autopista Rosario - Córdoba - Sección III - Empalme Ruta Provincial N° 59 Límite Córdoba / Santa Fe - Interprovincial	Subgerencia de Obras y Concesiones	50.000
84	51	Ruta Nacional N° 95 - Empalme Ruta Nacional N° 81 - Límite con Chaco	Subgerencia de Obras y Concesiones	50.000
85	51	Ruta Nacional N° 89 - Suncho Corral - Empalme Ruta Nacional N° 34	Subgerencia de Obras y Concesiones	44.991.154
86	51	Ruta Nacional N° 98 - Límite Santa Fe - Bandera - Km. 180,79 - Km. 226,87	Subgerencia de Obras y Concesiones	50.000
87	51	Ruta Nacional N° 40 Sur - Malargüe - Límite con Neuquén - Barrancas Sección II	Subgerencia de Obras y Concesiones	102.003.750
88	51	Ruta Nacional N° 40 Sur - Malargüe - Límite con Neuquén - Barrancas Sección III	Subgerencia de Obras y Concesiones	38.097.739
89	51	Ruta Nacional N° 288 - Empalme Ruta Provincial N° 27 - Empalme Ruta Nacional N° 73 (Laguna Grande) - Km.124,72 - Km. 169,81	Subgerencia de Obras y Concesiones	176.851.067
89	53	Ruta Nacional N°288 - Acceso Estancia Chalia - Empalme Ruta Nacional N° 40 (Tres Lagos) - Km. 230,21 - Km. 273,71	Subgerencia de Obras y Concesiones	171.025.698
90	51	Ruta Nacional N° 3 - Acceso Sur a Caleta Olivia	Subgerencia de Obras y Concesiones	2.000.000
93	51	Ruta Nacional N° 40 - Perito Moreno - Bajo Caracoles - Sección III: km. 89 - Bajo Caracoles	Subgerencia de Obras y Concesiones	14.132.000
94	52	Ruta Nacional N° 3 - Gran Bajo San Julián - Río Gallegos - Gran Bajo San Julián - Comandante Luis Piedrabuena	Subgerencia de Obras y Concesiones	15.000
94	53	Ruta Nacional N° 3 - Gran Bajo San Julián - Río Gallegos - Estación El Alamo - Aeropuerto Río Gallegos	Subgerencia de Obras y Concesiones	50.000
95	51	Ruta Nacional N° 40 - Perito Moreno - Bajo Caracoles - Sección II: km. 49 - km. 89	Subgerencia de Obras y Concesiones	482.000
96	51	Ruta Nacional N° 40 - Bajo	Subgerencia de Obras y Concesiones	22.000




4



LISTADO DE OBRAS

PROYECTO	CODIGO	DENOMINACION	UNIDAD EJECUTORA	CREDITO
		Caracoles - Tres Lagos - Sección I - Bajo Caracoles (RP N° 39) - Río Olnie - km. 2.189,52 - km. 2.215,91	Concesiones	
96	52	Ruta Nacional N° 40 - Bajo Caracoles - Tres Lagos - Sección II - Río Olnie - Las Horquetas - Secciones I - II - km. 2.215,91 - km. 2.289,64	Subgerencia de Obras y Concesiones	175.000
96	54	Ruta Nacional N° 40 - Bajo Caracoles - Tres Lagos - Sección IV - Acceso Puente sobre Río Chico - Gobernador Gregores - Secciones I - II - Sobre R. P. N° 25	Subgerencia de Obras y Concesiones	30.035.333
96	55	Ruta Nacional N° 40 - Bajo Caracoles - Tres Lagos - Sección V - Gobernador Gregores - Lago Cardiel - Secciones I - II - Sobre RP N° 29	Subgerencia de Obras y Concesiones	50.000
96	56	Ruta Nacional N° 40 - Bajo Caracoles - Tres Lagos - Sección VI - Lago Cardiel - Tres Lagos - Secciones I - II - III y Acceso Tres Lagos por Ruta Nacional N° 288 - km 2.411,37 - km. 2.526	Subgerencia de Obras y Concesiones	129.476.611
96	57	Ruta Nacional N° 40, Tramp Lago Cardiel - Tres Lagos, Sección III y Acceso Tres Lagos	Subgerencia de Obras y Concesiones	33.544.000
97	51	Ruta Provincial N° 12 - Empalme Ruta Provincial N° 25 - Km 245- Pico Truncado - Provincia de Santa Cruz	Subgerencia de Obras y Concesiones	50.000
97	52	Ruta Provincial N° 12 - Empalme Ruta Provincial N° 25 - Pico Truncado - Gobernador Moyano Provincia de Santa Cruz	Subgerencia de Obras y Concesiones	6.255.000
98	51	Ruta Nacional N° 40 - 28 de Noviembre - Rospentek - Puente de Acceso a Rospentek y Pavimentación en Av. 28 de Noviembre	Subgerencia de Obras y Concesiones	2.842.429
99	51	Ruta Nacional N° 40 Sur -Tres Lagos - Empalme Ruta Provincial N° 11 - Sección II: km. 50 - Km. 86	Subgerencia de Obras y Concesiones	50.000
TOTAL				1.422.528.649



H



DETALLE DE LOS PROYECTOS DE INVERSIÓN

AVANCE FÍSICO DE PROYECTOS/OBRAS

P R O G	S U B P R	P R O Y	PROYECTOS DE OBRA	% DE AVANCE FÍSICO						
				FECHA INICIO	FECHA TERMIN.	h/ 2014	2015	2016	2017	Resto
22	4	1	Rutas Varias - Rehabilitaciones Menores - Nacional	01/12/2008	31/12/2017	0,00	100,00	0,00	0,00	0,00
22	4	5	Ruta Nacional N° 40 - San Roque - Huaco (Obras Faltantes)	01/11/2009	31/12/2015	98,16	1,84	0,00	0,00	0,00
22	4	25	Ruta Nacional N° 3 - La Matanza - Sección II - Km. 29,2 - Km. 37,86	30/09/2005	31/12/2015	100,00	0,00	0,00	0,00	0,00
22	4	30	Ruta Nacional N° 3 - Acceso a Rada Tilly - Caleta Olivia - Sección I	01/04/2009	31/12/2017	44,35	18,55	18,55	18,55	0,00
22	4	31	Ruta Nacional N° 3 - Acceso a Rada Tilly - Caleta Olivia - Sección II	01/08/2008	31/12/2017	42,32	19,23	19,23	19,22	0,00
22	4	39	Ruta Nacional N° 38 - Río Marapa - Principio de Autopista Sección III	14/01/2008	31/12/2015	100,00	0,00	0,00	0,00	0,00
22	4	41	Ruta N° 158 - Variante Paso por Villa María	01/07/2012	31/12/2018	2,08	6,20	25,00	25,00	41,72
22	4	42	Ruta Nacional N° 40 Sur - Límite con Chubut - Perito Moreno	17/11/2006	31/12/2015	100,00	0,00	0,00	0,00	0,00
22	4	50	Ruta Nacional N° 234 - San Martín de los Andes - Empalme Ruta N° 231 - Sección III	08/10/2004	31/12/2015	94,94	5,06	0,00	0,00	0,00
22	4	51	Ruta Nacional N° 3 - Variante Caleta Olivia	28/09/2006	31/12/2017	62,78	18,61	18,61	0,00	0,00
22	4	58	Ruta Nacional N° 12 - La Paz - Esquina (Obra Faltante en Puentes)	01/06/2007	31/12/2015	100,00	0,00	0,00	0,00	0,00
22	4	70	Ruta Nacional S/N° - Ruta Parque Nacional Los Glaciares - Accesos	12/11/2003	31/12/2015	100,00	0,00	0,00	0,00	0,00
22	4	74	Ruta Nacional N° 40 - Empalme Ruta Provincial N° 11 - El Cerrito - Sección I - El Cerrito Km. 34	22/11/2003	31/12/2015	100,00	0,00	0,00	0,00	0,00
22	4	82	Ruta Nacional N° 9 - Autopista Rosario - Córdoba - Tramo Armstrong - Villa María. Sección II B Ballesteros - Villa María. Córdoba	17/04/2006	31/12/2015	100,00	0,00	0,00	0,00	0,00
22	4	82	Ruta Nacional N° 9 - Autopista Rosario - Córdoba - Sección II - Empalme Ruta Provincial N° 59 Ballesteros	16/05/2006	31/12/2015	100,00	0,00	0,00	0,00	0,00
22	4	82	Ruta Nacional N° 9 - Autopista Rosario - Córdoba - Sección III - Empalme Ruta Provincial N° 59 Límite Córdoba / Santa Fe - Interprovincial	12/12/2008	31/12/2015	100,00	0,00	0,00	0,00	0,00
22	4	84	Ruta Nacional N° 95 - Empalme Ruta Nacional N° 81 - Límite con Chaco	14/05/2007	31/12/2015	100,00	0,00	0,00	0,00	0,00
22	4	85	Ruta Nacional N° 89 - Suncho Corral - Empalme Ruta Nacional N° 34	01/11/2010	31/12/2015	81,58	18,42	0,00	0,00	0,00
22	4	86	Ruta Nacional N° 98 - Límite Santa Fe - Bandera - Km. 180,79 - Km. 226,87	21/02/2006	31/12/2015	100,00	0,00	0,00	0,00	0,00
22	4	87	Ruta Nacional N° 40 Sur - Malargüe - Límite con Neuquén - Barrancas Sección II	01/07/2012	31/12/2017	39,16	28,08	28,08	4,68	0,00
22	4	88	Ruta Nacional N° 40 Sur - Malargüe - Límite con Neuquén - Barrancas Sección III	01/11/2010	08/06/2016	22,22	44,44	33,34	0,00	0,00
22	4	89	Ruta Nacional N° 288 - Empalme Ruta Provincial N° 27 - Empalme Ruta Nacional N° 73 (Laguna Grande) - Km. 124,72 - Km. 169,81	01/11/2012	31/12/2018	40,04	14,99	14,99	14,99	14,99
22	4	89	Ruta Nacional N° 288 - Acceso Estancia Chalia - Empalme Ruta Nacional N° 40 (Tres Lagos) - Km. 230,21 - Km. 273,71	01/10/2012	31/12/2018	31,42	17,15	17,15	17,15	17,13
22	4	90	Ruta Nacional N° 3 - Acceso Sur a Caleta Olivia	01/11/2012	31/12/2016	0,00	25,00	75,00	0,00	0,00
22	4	93	Ruta Nacional N° 40 - Perito Moreno - Bajo Caracoles - Sección III: km. 89 - Bajo	01/08/2009	31/12/2015	100,00	0,00	0,00	0,00	0,00

M.E.y.F.P.
447

H



22	4	94	Caracoles Ruta Nacional N° 3 - Gran Bajo San Julián - Río Gallegos - Gran Bajo San Julián - Comandante Luis Piedrabuena	15/09/2005	31/12/2015	100,00	0,00	0,00	0,00	0,00
22	4	94	Ruta Nacional N° 3 - Gran Bajo San Julián - Río Gallegos - Estación El Alamo - Aeropuerto Río Gallegos	03/12/2005	31/12/2015	100,00	0,00	0,00	0,00	0,00
22	4	95	Ruta Nacional N° 40 - Perito Moreno - Bajo Caracoles - Sección II: km. 49 - km. 89	26/11/2006	31/12/2015	100,00	0,00	0,00	0,00	0,00
22	4	96	Ruta Nacional N° 40 - Bajo Caracoles - Tres Lagos - Sección I - Bajo Caracoles (RP N° 39) - Río Olnie - km. 2.189,52 - km. 2.215,91	01/03/2007	31/12/2015	100,00	0,00	0,00	0,00	0,00
22	4	96	Ruta Nacional N° 40 - Bajo Caracoles - Tres Lagos - Sección II - Río Olnie - Las Horquetas - Secciones I - II - km. 2.215,91 - km. 2.289,64	07/11/2006	31/12/2015	100,00	0,00	0,00	0,00	0,00
22	4	96	Ruta Nacional N° 40 - Bajo Caracoles - Tres Lagos - Sección IV - Acceso Puente sobre Río Chico - Gobernador Gregores - Secciones I - II - Sobre R. P. N° 25	21/08/2008	31/12/2015	96,97	3,03	0,00	0,00	0,00
22	4	96	Ruta Nacional N° 40 - Bajo Caracoles - Tres Lagos - Sección V - Gobernador Gregores - Lago Cardiel - Secciones I - II - Sobre RP N° 29	16/01/2009	31/12/2015	100,00	0,00	0,00	0,00	0,00
22	4	96	Ruta Nacional N° 40 - Bajo Caracoles - Tres Lagos - Sección VI - Lago Cardiel - Tres Lagos - Secciones I - II - III y Acceso Tres Lagos por Ruta Nacional N° 288 - km 2.411,37 - km. 2.526	01/07/2009	31/12/2017	49,91	19,39	19,39	11,31	0,00
22	4	96	Ruta Nacional N° 40, Tramp Lago Cardiel - Tres Lagos, Sección III y Acceso Tres Lagos	01/07/2009	31/12/2015	91,72	8,28	0,00	0,00	0,00
22	4	97	Ruta Provincial N° 12 - Empalme Ruta Provincial N° 25 - Km 245- Pico Truncado - Provincia de Santa Cruz	06/01/2007	31/12/2015	100,00	0,00	0,00	0,00	0,00
22	4	97	Ruta Provincial N° 12 - Empalme Ruta Provincial N° 25 - Pico Truncado - Gobernador Moyano Provincia de Santa Cruz	01/01/2013	31/12/2015	100,00	0,00	0,00	0,00	0,00
22	4	98	Ruta Nacional N° 40 - 28 de Noviembre - Rospentek - Puente de Acceso a Rospentek y Pavimentación en Av. 28 de Noviembre	19/01/2006	31/12/2015	97,94	2,06	0,00	0,00	0,00
22	4	99	Ruta Nacional N° 40 Sur -Tres Lagos - Empalme Ruta Provincial N° 11 - Sección II: km. 50 - Km. 86	30/05/2006	31/12/2015	100,00	0,00	0,00	0,00	0,00

M.E. y F.P.

447

21



**SUBPROGRAMA 05
OBRAS POR CONCESIÓN SIN PEAJE (COT)**

**UNIDAD EJECUTORA
SUBGERENCIA DE OBRAS Y CONCESIONES**

DESCRIPCIÓN DEL SUBPROGRAMA

Este subprograma agrupa las acciones llevadas a cabo por el Organismo en lo referido a los corredores viales concesionados bajo el sistema de Concesión sin Peaje (Corredores con Financiamiento Privado). En este esquema, los operadores privados tienen la responsabilidad por la conservación, mantenimiento, mejoramiento y construcción de determinadas obras sobre los corredores concesionados.

El producto de este subprograma lo constituye un conjunto de tramos de la Red Troncal Nacional, con estándares de mantenimiento y obras de mejoramiento prefijados como obligación contractual para el concesionario, lo que en definitiva se traduce en menores costos de operación del transporte y mayor seguridad en la ruta, así como de otros servicios complementarios para el usuario.




21



METAS Y PRODUCCIÓN BRUTA

DENOMINACION	UNIDAD DE MEDIDA	CANTIDAD
METAS :		
Concesión sin Peaje para Conservación y Mejoramiento	Kilómetro Conservado	286




Handwritten signature or mark.



LISTADO DE OBRAS

PROYECTO	CODIGO	DENOMINACION	UNIDAD EJECUTORA	CREDITO
1	51	Ruta Nacional N° 11 - Arroyo 11 Corredor 28 Resistencia - Límite con Paraguay - Empalme Ruta N° 11 - Puerto Pilcomayo	Subgerencia de Obras y Concesiones	3.891.429
2	51	Ruta Nacional N° 33 - Corredor 31 - Bahía Blanca - Empalme Ruta Nacional N° 5	Subgerencia de Obras y Concesiones	50.000
TOTAL				3.941.429




81




DETALLE DE LOS PROYECTOS DE INVERSIÓN

AVANCE FÍSICO DE PROYECTOS/OBRAS

P R O G	S U B P R	P R O Y	PROYECTOS DE OBRA	% DE AVANCE FÍSICO						
				FECHA INICIO	FECHA TERMIN.	h/ 2014	2015	2016	2017	Resto
22	5	1	Ruta Nacional N° 11 - Arroyo 11 Corredor 28 Resistencia - Límite con Paraguay - Empalme Ruta N° 11 - Puerto Pilcomayo	01/06/1998	31/12/2015	98,67	1,33	0,00	0,00	0,00
22	5	2	Ruta Nacional N° 33 - Corredor 31 - Bahía Blanca - Empalme Ruta Nacional N° 5	02/02/1998	31/12/2015	100,00	0,00	0,00	0,00	0,00



21




**SUBPROGRAMA 06
OBRAS MEJORAMIENTO Y RECONSTRUCCIÓN EN PUENTES**

**UNIDAD EJECUTORA
SUBGERENCIA DE OBRAS Y CONCESIONES**

DESCRIPCIÓN DEL SUBPROGRAMA

El subprograma incluye las obras cuyos objetivos principales sean ampliar la capacidad del bien existente y producir cambios de estándar de los puentes por mejora de sus condiciones geométricas o estructurales.

Asimismo, se posibilita la ejecución de obras destinadas a mantener actualizados los estándares de los puentes existentes, adecuándolos a la evolución tecnológica del parque automotor o construir en algunos casos nuevos puentes, brindando niveles de seguridad, economía y confort compatibles con los requerimientos actuales.




81



METAS Y PRODUCCIÓN BRUTA

DENOMINACION	UNIDAD DE MEDIDA	CANTIDAD
METAS :		
Obras en Puentes	Metro Construido	1.339
PRODUCCIÓN BRUTA :		
Obras en Puentes en Construcción	Metro en Construcción	8.230




21



LISTADO DE OBRAS

PROYECTO	CODIGO	DENOMINACION	UNIDAD EJECUTORA	CREDITO
3	51	Ruta Nacional N° 12 - Esquina - Goya - Puente sobre 1° Aliviador Río Corrientes	Subgerencia de Obras y Concesiones	809.778
4	51	Ruta Nacional N° 12 - Goya - San Roque (Puente obre Río Batelito) - Progresiva 735,68	Subgerencia de Obras y Concesiones	12.810.417
5	51	Puente sobre Río Miriñay - Corrientes	Subgerencia de Obras y Concesiones	1.000.000
12	51	Ruta Nacional N° 11 - Puente sobre Río San Lorenzo	Subgerencia de Obras y Concesiones	425.000
13	51	Ruta Nacional N°11 - Rosario - Santa Fe - Puente sobre Canal Serodino - Progresiva 349,22	Subgerencia de Obras y Concesiones	50.000
14	51	Ruta Nacional N° 11 - Rosario - Santa Fe - Puente sobre Río Colastiné - Progresiva 413,87	Subgerencia de Obras y Concesiones	164.000
15	51	Ruta Nacional N° 11 - Rosario - Santa Fe (Puente sobre Arroyo 3° Coronda) - Progresiva 415,52	Subgerencia de Obras y Concesiones	6.417.923
17	51	Ruta Nacional N° 11 - Rosario - Santa Fe (Puente sobre Arroyo 1° Coronda) - Progresiva 417,14	Subgerencia de Obras y Concesiones	50.000
18	51	Ruta Nacional N° 11 - Rosario - Santa Fe (Puente sobre Arroyo Matadero) - Progresiva 425,54	Subgerencia de Obras y Concesiones	285.000
19	51	Ruta Nacional N° 11 - Rosario - Santa Fe (Puente sobre Arroyo Bragado) - Progresiva 429,95	Subgerencia de Obras y Concesiones	365.000
20	51	Ruta Nacional N° 11 - Rosario - Santa Fe (Puente sobre Arroyo de los Padres) - Progresiva 443,03	Subgerencia de Obras y Concesiones	292.500
21	51	Ruta Nacional N° 35 - Villa Mackena - Holmberg (Puente sobre Arroyo El Gato) - Progresiva 670,07	Subgerencia de Obras y Concesiones	1.518.917
22	51	Ruta Nacional N° 9 - Empalme Ruta Provincial N°21 - Límite con Santiago del Estero (Puente sobre Arroyo San Miguel) - Progresiva 898,61	Subgerencia de Obras y Concesiones	50.000
24	51	Ruta Nacional N° 40 - Malargüe - Bardas Blancas (Puente sobre Río	Subgerencia de Obras y Concesiones	7.027.000




Handwritten mark resembling the number 11.



LISTADO DE OBRAS

PROYECTO	CODIGO	DENOMINACION	UNIDAD EJECUTORA	CREDITO
		Malargüe) - Progresiva 336,20		
25	51	Ruta Nacional N° 234 - La Rinconada - Junín de Los Andes (Puente sobre Río Aluminé) - Progresiva 1,00	Subgerencia de Obras y Concesiones	50.000
26	51	Ruta Nacional N° 23 - Clemente Onelli - Comallo (Puente sobre Arroyo Comallo) - Progresiva 516,00	Subgerencia de Obras y Concesiones	475.000
27	51	Ruta Nacional N° 23 - Puente sobre Río Pilcaniyeu	Subgerencia de Obras y Concesiones	387.097
32	51	Ruta Nacional N° 68 - La Viña - Moldes (Puente sobre Arroyo San Antonio) - Progresiva 118,70	Subgerencia de Obras y Concesiones	925.000
33	51	Ruta Nacional N° 157 - Límite con Santiago del Estero - Monteagudo (Puente sobre Río Graneros) - Progresiva 1158,00	Subgerencia de Obras y Concesiones	550.000
34	51	Ruta Nacional N° 157 - Puente sobre Arroyo El Chileno	Subgerencia de Obras y Concesiones	401.000
39	51	Ruta Nacional N° 9 - Acceso a Santo Domingo - Río Saladillo - Puente sobre Río Saladillo	Subgerencia de Obras y Concesiones	750.000
41	51	Ruta Nacional N° 9 - Alto Comedero - El Carmen (Puente sobre Río Perico y Arroyos) - Progresiva 1677,39	Subgerencia de Obras y Concesiones	50.000
41	52	Ruta Nacional N° 9 - Puente sobre Río Alisos	Subgerencia de Obras y Concesiones	5.498.000
41	53	Ruta Nacional N° 9 - Puente sobre Río Perico	Subgerencia de Obras y Concesiones	50.000
42	51	Ruta Nacional N° 68 - La Viña - Moldes (Puente sobre Río Ampascachi) - Progresiva 115,40	Subgerencia de Obras y Concesiones	375.000
43	51	Ruta Nacional N° 68 - La Viña - Moldes (Puente sobre Río La Viña) - Progresiva 103,30	Subgerencia de Obras y Concesiones	166.667
44	51	Ruta Nacional N° 12 - Paraná - Empalme Ruta Nacional N° 18 (Puente s/Arroyo Las Tunas) - Progresiva 447,34	Subgerencia de Obras y Concesiones	375.000
45	51	Ruta Nacional N° 11 - Rosario -	Subgerencia de Obras y	586.750




81



LISTADO DE OBRAS

PROYECTO	CODIGO	DENOMINACION	UNIDAD EJECUTORA	CREDITO
		Santa Fe (Puente sobre Río Carcarañá) - Progresiva 343,44	Concesiones	
46	51	Ruta Nacional N° 11 - Río Bermejo - Montelindo (Puente sobre Arroyo Mbiguá) - Progresiva 1120,72	Subgerencia de Obras y Concesiones	432.500
47	51	Ruta Nacional N° 68 - La Viña - Moldes (Puente sobre Río Chuñapampa) - Progresiva 124,70	Subgerencia de Obras y Concesiones	375.000
49	51	Ruta Nacional N° 34 - Obra Puente Río Caraparí - Km 1480	Subgerencia de Obras y Concesiones	7.389.922
51	51	Ruta Nacional N° 38 - Tres Puentes - El Portezuelo - Acceso a Santa Cruz (Cuestecilla) - Puente sobre Río Paclín	Subgerencia de Obras y Concesiones	633.750
52	51	Ruta Nacional N° 34 - San Pedro - Callegüa - Puente sobre Ferrocarril Belgrano, sobre Arroyo del Zanjón, sobre Río Negro I y sobre Río Negro III - Provincia de Jujuy	Subgerencia de Obras y Concesiones	1.000.000
53	51	Ruta Nacional N° 9 - Puente sobre Río Grande - Provincia de Jujuy	Subgerencia de Obras y Concesiones	1.000.000
54	51	Ruta Nacional N° 34 - Río Piedras - Pichanal - Puente sobre Riacho Seco (1300 km) - Salta	Subgerencia de Obras y Concesiones	17.000
55	51	Ruta Nacional N° 68 - La Viña / Moldes - Puente sobre Río Seco - km 97,77 - Salta	Subgerencia de Obras y Concesiones	1.000.000
56	51	Ruta Nacional N° 68 - La Viña / Moldes - Puente sobre Arroyo Viñaco - km. 139,58	Subgerencia de Obras y Concesiones	1.000.000
57	51	Ruta Nacional N° 64 - La Banda - Santiago del Estero	Subgerencia de Obras y Concesiones	50.000
59	51	Ruta Nacional N° 22 - Puente Río Colorado	Subgerencia de Obras y Concesiones	1.000.000
60	51	Ruta Nacional N° 3 - Trevelín - Límite con Chile	Subgerencia de Obras y Concesiones	1.000.000
61	51	Ruta Nacional N° 98 - Bandera - Pinto	Subgerencia de Obras y Concesiones	344.000
63	51	Ruta N° 18 - Empalme Ruta Nacional N° 12 - Empalme Ruta Provincial N° 32 - Puente sobre Arroyo Quebracho y Acceso (Km.	Subgerencia de Obras y Concesiones	1.000.000




21



LISTADO DE OBRAS

PROYECTO	CODIGO	DENOMINACION	UNIDAD EJECUTORA	CREDITO
		46,16)		
64	51	Ruta N° 131 - Empalme Ruta Provincial N° 11 - Empalme Ruta Nacional N° 12 - Puente sobre Arroyo La Ensenada y Acceso (Km. 19,10)	Subgerencia de Obras y Concesiones	1.000.000
65	51	Ruta N° 11 - Puente sobre Río Monte Lindo	Subgerencia de Obras y Concesiones	1.000.000
66	51	Ruta N° 232 - Empalme Ruta Nacional N° 152 - Empalme Ruta Nacional 22 - Puente sobre Río Colorado - Goberdor Duval	Subgerencia de Obras y Concesiones	1.000.000
67	51	Ruta N° 12 - Límite Corrientes / Misiones - Puente sobre Río Zaimán	Subgerencia de Obras y Concesiones	1.000.000
68	51	Ruta N° 12 - Paraná Miní - Montecarlo - Puente sobre Arroyo Paraná Guazú (Km. 1.502,65)	Subgerencia de Obras y Concesiones	1.000.000
69	51	Ruta N° 12 - Paraná Miní - Montecarlo - Puente sobre Arroyo Caraguatay (Km. 1.516,16)	Subgerencia de Obras y Concesiones	1.000.000
70	51	Ruta N° 12 - Montecarlo - El Dorado - Puente sobre Arroyo Piray Guazú (Km. 1.533,6)	Subgerencia de Obras y Concesiones	1.000.000
72	51	Ruta N° 9 - Salta - La Caldera - Puente sobre Río Vaqueros (Km. 1.608,62)	Subgerencia de Obras y Concesiones	1.000.000
73	51	Ruta N° 9 - Salta - La Caldera - Puente sobre Río Caldera - (Km. 1.612,21)	Subgerencia de Obras y Concesiones	1.000.000
74	51	Ruta N° 34 - Mosconi - Pisquirenda - Puente sobre Arroyo Yacucyito (Km. 1.450,75)	Subgerencia de Obras y Concesiones	1.000.000
75	51	Ruta N° 153 - Media Agua - Pedernal - Puente en Km. 10,59	Subgerencia de Obras y Concesiones	1.000.000
76	51	Ruta N° 9 - Empalme Ruta Nacional N° A012 - Empalme A008 - Puente Acceso a Comuna de Alvear Km. 281,67	Subgerencia de Obras y Concesiones	1.000.000
77	51	Ruta N° 9 - Empalme Ruta Nacional N° A012 - Empalme A008 - Puente Acceso a Ciudad de Villa Gobernador Gálvez - Km. 284,4	Subgerencia de Obras y Concesiones	1.000.000




H



LISTADO DE OBRAS

PROYECTO	CODIGO	DENOMINACION	UNIDAD EJECUTORA	CREDITO
78	51	Ruta N° 38 - Aguilares - Monteros - Puente sobre Río Medina - Km. 729,20	Subgerencia de Obras y Concesiones	15.223.500
79	51	Ruta N° 65 - Empalme Ruta Nacional N° 38 Límite Tucumán Catamarca - Puente sobre Río Chirimayo - Km. 17,68	Subgerencia de Obras y Concesiones	1.000.000
80	51	Ruta Nacional N° 9 Puente sobre Río Grande - Tumbayá - Provincia de Jujuy	Subgerencia de Obras y Concesiones	1.000.000
81	51	Ruta Nacional N° 16 Empalme con Av. Sarmiento y Puente sobre Km. 12,59	Subgerencia de Obras y Concesiones	1.000.000
82	51	Ruta Nacional N° 95 Límite con Chaco - Empalme Ruta Nacional N° 81 Puente Lavalle	Subgerencia de Obras y Concesiones	1.000.000
83	51	Ruta Nacional N° 95 Empalme Ruta Nacional N° 81 - Empalme Ruta Nacional N° 86 Puentes sobre Arroyo Pilagá y Monte Lindo	Subgerencia de Obras y Concesiones	1.000.000
84	51	Ruta Nacional N° 95 Empalme Ruta Nacional N° 81 - Empalme Ruta Nacional N° 86 Puentes sobre Arroyo Pavao y Porteño	Subgerencia de Obras y Concesiones	1.000.000
85	51	Ruta Nacional N1 34 Empalme Ruta Nacional N° 50 - Río Seco y Puente sobre Río Bermejo Km. 1340,29	Subgerencia de Obras y Concesiones	1.000.000
86	51	Empalme Ruta Nacional N° 3 - Estancia María Luisa	Subgerencia de Obras y Concesiones	2.120.194
87	51	Complementarias "J / K" - Varios Puentes Solado Ortiz km 38,83 / Río Varela km 40,94 / Río Cambaceres km 53,27/ Río Chico km 69,84 y Río Almanza km 4,94	Subgerencia de Obras y Concesiones	1.000.000
88	51	Complementarias "A". Varios Puentes sobre Río Chapel Km. 6,5 y Arroyo El Vasco Km. 71,8 - Arroyo El Medio y Arroyo El Muerto	Subgerencia de Obras y Concesiones	2.078.306
89	51	Ruta Nacional N° 38 Aguilares - Monteros Puente sobre Río Gastona Km. 739,64	Subgerencia de Obras y Concesiones	1.492.125
90	51	Ruta Nacional N° 7 Límite Córdoba - San Luis y Límite San Luis -	Subgerencia de Obras y Concesiones	1.000.000




J



LISTADO DE OBRAS

PROYECTO	CODIGO	DENOMINACION	UNIDAD EJECUTORA	CREDITO
		Mendoza Km. 674 - Puente sobre Arroyo Zanjón del Cerro Negro		
91	51	Ruta Nacional Nº 9 Tramo Empalme Ruta Nacional Nº 52 - Tilcara - Quebrada de Hornillos Km. 1.761,9	Subgerencia de Obras y Concesiones	1.000.000
92	51	Recuperación Puente Transbordador Nicolás Avellaneda	Subgerencia de Obras y Concesiones	1.933.021
96	51	Ruta Nacional Nº 12 - Puente sobre Río Corrientes - Km. 714,50	Subgerencia de Obras y Concesiones	1.000.000
97	51	Ruta Nacional Nº 9 - Tilcara - Humahuaca - Construcción 3 Puentes y Accesos sobre Río Yacoraite	Subgerencia de Obras y Concesiones	3.583.333
98	51	Ruta Nacional Nº 12 - Arroyo Ita Curuzú - Km. 1509	Subgerencia de Obras y Concesiones	1.000.000
99	51	Construcción de Puentes de Menor Volumen de Obra	Subgerencia de Obras y Concesiones	43.727.628
TOTAL				153.305.328



21



DETALLE DE LOS PROYECTOS DE INVERSIÓN

AVANCE FÍSICO DE PROYECTOS/OBRAS

P R O G	S U B P R	P R O Y	PROYECTOS DE OBRA	% DE AVANCE FÍSICO						
				FECHA INICIO	FECHA TERMIN.	h/ 2014	2015	2016	2017	Resto
22	6	3	Ruta Nacional N° 12 - Esquina - Goya - Puente sobre 1° Aliviador Río Corrientes	01/11/2011	31/12/2017	0,00	5,56	66,67	27,77	0,00
22	6	4	Ruta Nacional N° 12 - Goya - San Roque (Puente sobre Río Batelito) - Progresiva 735,68	01/09/2011	31/12/2015	8,33	91,67	0,00	0,00	0,00
22	6	5	Puente sobre Río Miriñay - Corrientes	01/09/2012	31/12/2018	0,00	7,14	7,14	7,14	78,58
22	6	12	Ruta Nacional N° 11 - Puente sobre Río San Lorenzo	01/09/2012	31/12/2016	0,00	25,00	75,00	0,00	0,00
22	6	13	Ruta Nacional N° 11 - Rosario - Santa Fe - Puente sobre Canal Serodino - Progresiva 349,22	25/02/2011	31/12/2015	100,00	0,00	0,00	0,00	0,00
22	6	14	Ruta Nacional N° 11 - Rosario - Santa Fe - Puente sobre Río Colastiné - Progresiva 413,87	17/07/2009	31/12/2015	100,00	0,00	0,00	0,00	0,00
22	6	15	Ruta Nacional N° 11 - Rosario - Santa Fe (Puente sobre Arroyo 3° Coronda) - Progresiva 415,52	01/11/2011	31/12/2015	68,17	31,83	0,00	0,00	0,00
22	6	17	Ruta Nacional N° 11 - Rosario - Santa Fe (Puente sobre Arroyo 1° Coronda) - Progresiva 417,14	01/11/2009	31/12/2015	100,00	0,00	0,00	0,00	0,00
22	6	18	Ruta Nacional N° 11 - Rosario - Santa Fe (Puente sobre Arroyo Matadero) - Progresiva 425,54	01/09/2012	31/12/2016	0,00	25,00	75,00	0,00	0,00
22	6	19	Ruta Nacional N° 11 - Rosario - Santa Fe (Puente sobre Arroyo Bragado) - Progresiva 429,95	01/09/2012	31/12/2016	0,00	25,00	75,00	0,00	0,00
22	6	20	Ruta Nacional N° 11 - Rosario - Santa Fe (Puente sobre Arroyo de los Padres) - Progresiva 443,03	01/09/2012	31/12/2016	0,00	25,00	75,00	0,00	0,00
22	6	21	Ruta Nacional N° 35 - Villa Mackena - Holmberg (Puente sobre Arroyo El Gato) - Progresiva 670,07	01/09/2012	31/12/2016	0,00	8,33	91,67	0,00	0,00
22	6	22	Ruta Nacional N° 9 - Empalme Ruta Provincial N° 21 - Límite con Santiago del Estero (Puente sobre Arroyo San Miguel) - Progresiva 898,61	01/11/2010	31/12/2015	100,00	0,00	0,00	0,00	0,00
22	6	24	Ruta Nacional N° 40 - Malargüe - Bardas Blancas (Puente sobre Río Malargüe) - Progresiva 336,20	01/11/2011	31/12/2015	71,60	28,40	0,00	0,00	0,00
22	6	25	Ruta Nacional N° 234 - La Rinconada - Junín de Los Andes (Puente sobre Río Aluminé) - Progresiva 1,00	15/08/2011	31/12/2015	100,00	0,00	0,00	0,00	0,00
22	6	26	Ruta Nacional N° 23 - Clemente Onelli - Comallo (Puente sobre Arroyo Comallo) - Progresiva 516,00	01/09/2012	31/12/2016	0,00	25,00	75,00	0,00	0,00
22	6	27	Ruta Nacional N° 23 - Puente sobre Río Pilcaniyeu	01/09/2012	31/12/2016	0,00	12,90	87,10	0,00	0,00
22	6	32	Ruta Nacional N° 68 - La Viña - Moldes (Puente sobre Arroyo San Antonio) - Progresiva 118,70	01/11/2012	31/12/2016	0,00	25,00	75,00	0,00	0,00
22	6	33	Ruta Nacional N° 157 - Límite con Santiago del Estero - Monteagudo (Puente sobre Río Graneros) - Progresiva 1158,00	01/11/2012	31/12/2017	0,00	16,67	66,67	16,66	0,00
22	6	34	Ruta Nacional N° 157 - Puente sobre Arroyo El Chileno	01/11/2012	31/12/2016	0,00	25,00	75,00	0,00	0,00
22	6	39	Ruta Nacional N° 9 - Acceso a Santo Domingo - Río Saladillo - Puente sobre Río	01/11/2012	31/12/2016	0,00	25,00	75,00	0,00	0,00

M.E. y F.P.
447

M



22	6	41	Saladillo Ruta Nacional N° 9 - Alto Comedero - El Carmen (Puente sobre Río Perico y Arroyos) - Progresiva 1677,39	01/11/2010	31/12/2015	100,00	0,00	0,00	0,00	0,00
22	6	41	Ruta Nacional N° 9 - Puente sobre Río Alisos	01/11/2011	31/12/2015	64,43	35,57	0,00	0,00	0,00
22	6	41	Ruta Nacional N° 9 - Puente sobre Río Perico	01/11/2010	31/12/2015	100,00	0,00	0,00	0,00	0,00
22	6	42	Ruta Nacional N° 68 - La Viña - Moldes (Puente sobre Río Ampascachi) - Progresiva 115,40	01/11/2012	31/12/2016	0,00	25,00	75,00	0,00	0,00
22	6	43	Ruta Nacional N° 68 - La Viña - Moldes (Puente sobre Río La Viña) - Progresiva 103,30	01/11/2012	31/12/2016	0,00	8,33	91,67	0,00	0,00
22	6	44	Ruta Nacional N° 12 - Paraná - Empalme Ruta Nacional N° 18 (Puente s/Arroyo Las Tunas) - Progresiva 447,34	01/11/2012	31/12/2016	0,00	25,00	75,00	0,00	0,00
22	6	45	Ruta Nacional N° 11 - Rosario - Santa Fe (Puente sobre Río Carcarañá) - Progresiva 343,44	01/11/2012	31/12/2016	0,00	25,00	75,00	0,00	0,00
22	6	46	Ruta Nacional N° 11 - Río Bermejo - Montelindo (Puente sobre Arroyo Mbiguá) - Progresiva 1120,72	01/11/2012	31/12/2016	0,00	25,00	75,00	0,00	0,00
22	6	47	Ruta Nacional N° 68 - La Viña - Moldes (Puente sobre Río Chuñapampa) - Progresiva 124,70	01/11/2012	31/12/2016	0,00	25,00	75,00	0,00	0,00
22	6	49	Ruta Nacional N° 34 - Obra Puente Río Caraparí - Km 1480	01/11/2012	31/12/2015	60,28	39,72	0,00	0,00	0,00
22	6	51	Ruta Nacional N° 38 - Tres Puentes - El Portezuelo - Acceso a Santa Cruz (Cuestecilla) - Puente sobre Río Paclín	01/11/2012	31/12/2016	0,00	25,00	75,00	0,00	0,00
22	6	52	Ruta Nacional N° 34 - San Pedro - Calilegua - Puente sobre Ferrocarril Belgrano, sobre Arroyo del Zanjón, sobre Río Negro I y sobre Río Negro III - Provincia de Jujuy	01/09/2012	31/12/2018	0,00	2,00	5,00	5,00	88,00
22	6	53	Ruta Nacional N° 9 - Puente sobre Río Grande - Provincia de Jujuy	01/09/2012	31/12/2018	0,00	3,33	10,00	10,00	76,67
22	6	54	Ruta Nacional N° 34 - Río Piedras - Pichanal - Puente sobre Riacho Seco (1300 km) - Salta	27/04/2009	31/12/2015	100,00	0,00	0,00	0,00	0,00
22	6	55	Ruta Nacional N° 68 - La Viña / Moldes - Puente sobre Río Seco - km 97,77 - Salta	01/11/2012	31/12/2018	0,00	7,35	7,35	7,35	77,95
22	6	56	Ruta Nacional N° 68 - La Viña / Moldes - Puente sobre Arroyo Viñaco - km. 139,58	01/11/2012	31/12/2016	0,00	25,00	75,00	0,00	0,00
22	6	57	Ruta Nacional N° 64 - La Banda - Santiago del Estero	30/06/2008	31/12/2015	100,00	0,00	0,00	0,00	0,00
22	6	59	Ruta Nacional N° 22 - Puente Río Colorado	01/11/2012	31/12/2018	0,00	4,17	4,17	4,17	87,49
22	6	60	Ruta Nacional N° 3 - Trevelín - Límite con Chile	01/11/2012	31/12/2018	0,00	8,33	8,33	8,33	75,01
22	6	61	Ruta Nacional N° 98 - Bandera - Pinto	01/01/2011	31/12/2015	100,00	0,00	0,00	0,00	0,00
22	6	63	Ruta N° 18 - Empalme Ruta Nacional N° 12 - Empalme Ruta Provincial N° 32 - Puente sobre Arroyo Quebracho y Acceso (Km. 46,16)	01/11/2012	31/12/2018	0,00	10,00	10,00	10,00	70,00
22	6	64	Ruta N° 131 - Empalme Ruta Provincial N° 11 - Empalme Ruta Nacional N° 12 - Puente sobre Arroyo La Ensenada y Acceso (Km. 19,10)	01/11/2012	31/12/2018	0,00	10,00	10,00	10,00	70,00
22	6	65	Ruta N° 11 - Puente sobre Río Monte Lindo	01/11/2012	31/12/2018	0,00	8,93	8,93	8,93	73,21
22	6	66	Ruta N° 232 - Empalme Ruta Nacional N° 152 - Empalme Ruta Nacional 22 - Puente sobre Río Colorado - Gobernador Duval	01/11/2012	31/12/2018	0,00	7,69	7,69	7,69	76,93
22	6	67	Ruta N° 12 - Límite Corrientes / Misiones - Puente sobre Río Zaimán	01/11/2012	31/12/2018	0,00	5,56	5,56	5,56	83,32
22	6	68	Ruta N° 12 - Paraná Miní - Montecarlo - Puente sobre Arroyo Paraná Guazú (Km. 1.502,65)	01/11/2012	31/12/2018	0,00	6,67	6,67	6,67	79,99
22	6	69	Ruta N° 12 - Paraná Miní - Montecarlo - Puente sobre Arroyo Caragatay (Km. 1.516,16)	01/11/2012	31/12/2018	0,00	9,09	9,09	9,09	72,73
22	6	70	Ruta N° 12 - Montecarlo - El Dorado - Puente sobre Arroyo Piray Guazú (Km. 1.533,6)	01/11/2012	31/12/2018	0,00	6,67	6,67	6,67	79,99
22	6	72	Ruta N° 9 - Salta - La Caldera - Puente sobre Río Vaqueros (Km. 1.608,62)	01/09/2012	31/12/2018	0,00	10,00	10,00	10,00	70,00

M.E.y F.P.
447

JP



22	6	73	Ruta N° 9 - Salta - La Caldera - Puente sobre Río Caldera - (Km. 1.612,21)	01/11/2012	31/12/2018	0,00	5,00	5,00	5,00	85,00
22	6	74	Ruta N° 34 - Mosconi - Pisquirenda - Puente sobre Arroyo Yacucyito (Km. 1.450,75)	01/07/2012	31/12/2018	0,00	10,00	10,00	10,00	70,00
22	6	75	Ruta N° 153 - Media Agua - Pedernal - Puente en Km. 10,59	01/07/2012	31/12/2018	0,00	10,00	10,00	10,00	70,00
22	6	76	Ruta N° 9 - Empalme Ruta Nacional N° A012 - Empalme A008 - Puente Acceso a Comuna de Alvear Km. 281,67	01/11/2012	31/12/2018	0,00	5,56	5,56	5,56	83,32
22	6	77	Ruta N° 9 - Empalme Ruta Nacional N° A012 - Empalme A008 - Puente Acceso a Ciudad de Villa Gobernador Gálvez - Km. 284,4	01/09/2012	31/12/2018	0,00	5,56	5,56	5,56	83,32
22	6	78	Ruta N° 38 - Aguilares - Monteros - Puente sobre Río Medina - Km. 729,20	01/11/2011	31/12/2016	42,86	57,14	0,00	0,00	0,00
22	6	79	Ruta N° 65 - Empalme Ruta Nacional N° 38 Límite Tucumán Catamarca - Puente sobre Río Chirimayo - Km. 17,68	01/09/2012	31/12/2018	0,00	10,00	10,00	10,00	70,00
22	6	80	Ruta Nacional N° 9 Puente sobre Río Grande - Tumbayá - Provincia de Jujuy	01/03/2012	31/12/2018	0,00	3,33	10,00	10,00	76,67
22	6	81	Ruta Nacional N° 16 Empalme con Av. Sarmiento y Puente sobre Km. 12,59	30/11/2012	31/12/2018	0,00	1,67	5,00	5,00	88,33
22	6	82	Ruta Nacional N° 95 Límite con Chaco - Empalme Ruta Nacional N° 81 Puente Lavalle	01/05/2012	31/12/2018	0,00	4,00	10,00	10,00	76,00
22	6	83	Ruta Nacional N° 95 Empalme Ruta Nacional N° 81 - Empalme Ruta Nacional N° 86 Puentes sobre Arroyo Pilagá y Monte Lindo	01/09/2012	31/12/2018	0,00	5,00	5,00	5,00	85,00
22	6	84	Ruta Nacional N° 95 Empalme Ruta Nacional N° 81 - Empalme Ruta Nacional N° 86 Puentes sobre Arroyo Pavao y Porteño	01/09/2012	31/12/2018	0,00	5,00	5,00	5,00	85,00
22	6	85	Ruta Nacional N1 34 Empalme Ruta Nacional N° 50 - Río Seco y Puente sobre Río Bermejo Km. 1340,29	30/11/2012	31/12/2018	0,00	3,70	10,00	10,00	76,30
22	6	86	Empalme Ruta Nacional N° 3 - Estancia María Luisa	30/11/2012	31/12/2018	0,00	2,78	33,33	33,33	30,56
22	6	87	Complementarias "J / K" - Varios Puentes Solado Ortiz km 38,83 / Río Varela km 40,94 / Río Cambaceres km 53,27/ Río Chico km 69,84 y Río Almanza km 4,94	30/11/2012	31/12/2018	0,00	5,88	5,88	5,88	82,36
22	6	88	Complementarias "A". Varios Puentes sobre Río Chapel Km. 6,5 y Arroyo El Vasco Km. 71,8 - Arroyo El Medio y Arroyo El Muerto	30/11/2012	31/12/2018	0,00	2,78	33,33	33,33	30,56
22	6	89	Ruta Nacional N° 38 Aguilares - Monteros Puente sobre Río Gastona Km. 739,64	30/11/2012	31/12/2016	0,00	12,50	87,50	0,00	0,00
22	6	90	Ruta Nacional N° 7 Límite Córdoba - San Luis y Límite San Luis - Mendoza Km. 674 - Puente sobre Arroyo Zanjón del Cerro Negro	01/10/2012	31/12/2018	0,00	4,00	10,00	10,00	76,00
22	6	91	Ruta Nacional N° 9 Tramo Empalme Ruta Nacional N° 52 - Tilcara - Quebrada de Hornillos Km. 1.761,9	01/06/2012	31/12/2018	0,00	2,86	10,00	10,00	77,14
22	6	92	Recuperación Puente Transbordador Nicolás Avellaneda	01/11/2013	31/12/2018	0,00	2,08	25,00	25,00	47,92
22	6	96	Ruta Nacional N° 12 - Puente sobre Río Corrientes - Km. 714,50	01/11/2013	31/12/2018	0,00	6,67	6,67	6,67	79,99
22	6	97	Ruta Nacional N° 9 - Tilcara - Humahuaca - Construcción 3 Puentes y Accesos sobre Río Yacoraite	01/11/2013	31/12/2017	0,00	5,56	43,41	51,03	0,00
22	6	98	Ruta Nacional N° 12 - Arroyo Ita Curuzú - Km. 1509	01/11/2013	31/12/2018	0,00	2,49	5,00	5,00	87,51
22	6	99	Construcción de Puentes de Menor Volumen de Obra	30/11/2012	31/12/2018	0,00	100,00	0,00	0,00	0,00

M.E.y F.P.
447

21




**SUBPROGRAMA 09
MEJORAMIENTO Y REPOSICIÓN DE RUTAS - FASE II**

**UNIDAD EJECUTORA
SUBGERENCIA DE OBRAS Y CONCESIONES**

DESCRIPCIÓN DEL SUBPROGRAMA

Este subprograma incluye obras cuyos principales objetivos son producir cambios de estándar del camino por mejora de sus condiciones geométricas o estructurales, y en algunos casos ampliar además la capacidad del bien existente.

Se incorporan también intervenciones destinadas a solucionar problemas puntuales de seguridad vial. Asimismo, incluye la ejecución de obras destinadas a mantener actualizados los estándares de las rutas existentes, adecuándolos a la evolución tecnológica del parque automotor que lo demanda, y a brindar niveles de seguridad compatibles con los requerimientos actuales.




Handwritten signature or mark.



METAS Y PRODUCCIÓN BRUTA

DENOMINACION	UNIDAD DE MEDIDA	CANTIDAD
METAS :		
Obras de Mejoramiento y Reposición de Rutas	Kilómetro Rehabilitado	321
PRODUCCIÓN BRUTA :		
Mejoramiento y Reposición de Rutas en Construcción	Kilómetro en Recuperación	2.084




Handwritten mark or signature



LISTADO DE OBRAS

PROYECTO	CODIGO	DENOMINACION	UNIDAD EJECUTORA	CREDITO
2	51	Ruta Nacional N°40 Límite con Salta-Empalme Ruta Nacional N°52	Subgerencia de Obras y Concesiones	1.000.000
2	52	Ruta Nacional N°40 Empalme Ruta Nacional N°52 - Coranzulí	Subgerencia de Obras y Concesiones	1.000.000
2	53	Ruta Nacional N° 40 Coranzulí - Orosmayo	Subgerencia de Obras y Concesiones	15.204.833
2	54	Ruta Nacional N° 40 Orosmayo - Paicone	Subgerencia de Obras y Concesiones	12.759.583
2	55	Ruta Nacional N°40 Coranzulí - Orosmayo - Sección: Coyahuayma - Orosmayo	Subgerencia de Obras y Concesiones	16.480.333
2	56	RN N°40 Orosmayo - Límite con Bolivia Cusi Cusi - Límite con Bolivia	Subgerencia de Obras y Concesiones	12.259.972
3	51	Ruta Nacional N°151 Empalme Ruta Nacional N° 143	Subgerencia de Obras y Concesiones	1.000.000
4	51	Ruta Nacional N°3 Enlace Ruta 21 y Ruta Nacional N°226 Olavarría - Azul	Subgerencia de Obras y Concesiones	49.000
5	51	Ruta Nacional N° 7, Límite con Córdoba - Acceso a Fraga	Subgerencia de Obras y Concesiones	59.779.412
5	53	Ruta Nacional N° 7 San Luis - Límite con Mendoza	Subgerencia de Obras y Concesiones	119.451.391
7	51	Ruta Nacional N° 50 Tramo Pichanal San Ramón de la Nueva Orán	Subgerencia de Obras y Concesiones	59.081.818
8	51	Ruta Nacional N° 86 Tramo Tartagal - Tonono	Subgerencia de Obras y Concesiones	5.846.667
9	51	Ruta Nacional N° 51 - Tramo Campo Quijano-Chorrillos Sección I - Km. 26,5 - El Tunal Km. 40,0	Subgerencia de Obras y Concesiones	1.000.000
9	52	Ruta Nacional N° 51 - Tramo Campo Quijano-Chorrillos Sección IIa - Puente N° 2 Km. 35,07 - Puente N° 3 Km. 39,5	Subgerencia de Obras y Concesiones	26.105.000
9	53	Ruta Nacional N° 51 - Tramo Campo Quijano-Chorrillos Sección II - El Tunal Km. 34 - Estancia Chorrillos Km. 44,0	Subgerencia de Obras y Concesiones	1.000.000




4



LISTADO DE OBRAS

PROYECTO	CODIGO	DENOMINACION	UNIDAD EJECUTORA	CREDITO
10	51	Ruta Nacional N° 40 - San Carlos - La Angostura - Salta	Subgerencia de Obras y Concesiones	1.000.000
10	52	Ruta Nacional N° 40 - La Angostura - Payogasta - Salta	Subgerencia de Obras y Concesiones	1.000.000
10	53	Ruta Nacional N° 40 - Payogasta - Esquina Colorada	Subgerencia de Obras y Concesiones	1.000.000
10	54	Ruta Nacional N° 40 - Esquina Colorada - Límite con Jujuy	Subgerencia de Obras y Concesiones	1.000.000
12	51	Ruta Nacional N° 149 Estación San Alberto - Estación Tambillos	Subgerencia de Obras y Concesiones	50.000
12	52	Ruta Nacional N°149 Estación Tambillos - Límite con San Juan	Subgerencia de Obras y Concesiones	1.000.000
12	53	Ruta Nacional N° 149 Barreal - Calingasta	Subgerencia de Obras y Concesiones	1.000.000
16	51	Obras de Intersección Ruta Nacional N° 14 y Empalme Ruta Provincial N° 4	Subgerencia de Obras y Concesiones	1.250.000
18	51	Ruta Nacional N° 16 - Paso por Sáenz Peña	Subgerencia de Obras y Concesiones	78.000
22	51	Ruta Nacional N° 38 - Río Marapa (Alberdi) - Principio Autopista - Sección II: Acceso a Aguilares - Concepción	Subgerencia de Obras y Concesiones	50.000
24	51	Ruta Nacional N° 40 - Tramo El Eje - Río Las Cuevas	Subgerencia de Obras y Concesiones	83.146.000
25	51	Ruta Nacional N° 40 - Puente sobre Río Santa María entre las Localidades de San José y Palo Seco	Subgerencia de Obras y Concesiones	2.000.000
26	52	Autovía Empalme Ruta Nacional N° 89 - Acceso a Margarita Belén - Cementerio - Autódromo - Provincia del Chaco Sección II	Subgerencia de Obras y Concesiones	37.000
28	51	Puente Ferroautomotor Chaco - Corrientes	Subgerencia de Obras y Concesiones	1.000.000
29	51	Ruta Nacional N° 16 - Corredor Bioceánico Norte - Metán - Avia Terai (S I) - Sección I - Chaco	Subgerencia de Obras y Concesiones	122.494.754
29	52	Ruta Nacional N° 16 - Corredor Bioceánico Norte - Metán - Avia	Subgerencia de Obras y Concesiones	118.402.800




81



LISTADO DE OBRAS

PROYECTO	CODIGO	DENOMINACION	UNIDAD EJECUTORA	CREDITO
		Terai (S II) - Sección II - Chaco		
29	53	Ruta Nacional N° 16 - Corredor Bioceánico Norte - Metán - Avia Terai (S III) - Sección III - Chaco	Subgerencia de Obras y Concesiones	123.195.000
29	54	Ruta Nacional N° 16 - Corredor Bioceánico Norte - Metán - Avia Terai (S IV) - Sección IV - Santiago del Estero	Subgerencia de Obras y Concesiones	1.000.000
29	55	Ruta Nacional N° 16 - Corredor Bioceánico Norte - Metán - Avia Terai (S V) - Sección V - Santiago del Estero	Subgerencia de Obras y Concesiones	1.000.000
29	56	Ruta Nacional N° 16 - Corredor Bioceánico Norte - Metán - Avia Terai (S VI) - Sección VI - Salta	Subgerencia de Obras y Concesiones	134.978.000
29	57	Ruta Nacional N° 16 - Corredor Bioceánico Norte - Metán - Avia Terai (S VII) - Sección VII - Salta	Subgerencia de Obras y Concesiones	186.724.000
29	58	Ruta Nacional N° 16 - Corredor Bioceánico Norte - Metán - Avia Terai (S VIII) - Sección VIII - Salta	Subgerencia de Obras y Concesiones	1.000.000
29	59	Ruta Nacional N° 16 - Corredor Bioceánico Norte Sección IX Km. 621.12 - 667.81	Subgerencia de Obras y Concesiones	1.000.000
29	60	Ruta Nacional N° 16 - Corredor Bioceánico Norte Sección X	Subgerencia de Obras y Concesiones	1.000.000
31	51	Puente Neembucú - Integración Pilar - Bermejo	Subgerencia de Obras y Concesiones	1.000.000
33	51	Ruta Provincial N° 71 - Empalme Ruta Nacional N° 258 - Cholila - km. 0,00 - km. 30,00	Subgerencia de Obras y Concesiones	50.000
35	51	Río Pico - Empalme Ruta Nacional N° 40 - Primera Sección - km. 0 - km. 30	Subgerencia de Obras y Concesiones	1.592.000
37	51	Ruta Nacional N° 60 - Empalme Ruta Nacional N° 9 - Límite con Catamarca km. 154	Subgerencia de Obras y Concesiones	54.901.333
38	51	Ruta Nacional N° 19 - Tramo - San Francisco - Córdoba	Subgerencia de Obras y Concesiones	1.000.000
38	52	Ruta Nacional N° 19 - Sección Cañada Jeanmarie - Arroyito	Subgerencia de Obras y Concesiones	1.000.000




2



LISTADO DE OBRAS

PROYECTO	CODIGO	DENOMINACION	UNIDAD EJECUTORA	CREDITO
38	53	Ruta Nacional N° 19 - Sección Arroyito - Río Primero	Subgerencia de Obras y Concesiones	1.000.000
38	54	Ruta Nacional N° 19 - Sección Río Primero - Montecristo	Subgerencia de Obras y Concesiones	1.000.000
38	55	Ruta Nacional N° 19 - Sección Montecristo - Córdoba	Subgerencia de Obras y Concesiones	1.000.000
46	51	Puente Binacional Salto - Concordia	Subgerencia de Obras y Concesiones	1.000.000
51	51	Rotonda en Km. 30 Ruta Nacional N° 151 Barda del Medio - Río Negro	Subgerencia de Obras y Concesiones	50.000
52	51	Ruta Nacional N° 288 - Tramo Empalme Ruta Nacional N° 3 - La Julia	Subgerencia de Obras y Concesiones	18.959.545
53	51	Ruta Nacional N° 40 - Perito Moreno - Bajo Caracoles, Chimen Aike, Punta Loyola, Carrera - Río Turbio	Subgerencia de Obras y Concesiones	1.852.000
53	52	Ruta Nacional N° 40 - Perito Moreno - Bajo Caracoles, Chimen Aike, Punta Loyola, Carrera - Río Turbio (Puente sobre Río Chico)	Subgerencia de Obras y Concesiones	65.000
64	51	Ruta Nacional N° 38 - Paso Externo por la Ciudad de Catamarca - Sección 1 y 5 - 1 y 5: Avenida de Circunvalación y Acceso a Terminal de Omnibus	Subgerencia de Obras y Concesiones	18.799.000
64	52	Ruta Nacional N° 38 - Paso Externo por la Ciudad de Catamarca - Sección 2 - 2: Santa Cruz - El Portezuelo (Cuestecilla) - Provincia de Catamarca	Subgerencia de Obras y Concesiones	1.000.000
64	53	Ruta Nacional N° 38 - Paso Externo por la Ciudad de Catamarca - Sección 3 - 3: Empalme Avenida Circunvalación (salida a La Rioja) - Inicio Sección 2	Subgerencia de Obras y Concesiones	1.000.000
64	54	Ruta Nacional N° 38 - Paso Externo por la Ciudad de Catamarca - Sección 4 - 4: Ruta Provincial N° 33, Puente sobre Río del Valle - Puente sobre Río Santa Cruz	Subgerencia de Obras y Concesiones	1.000.000
67	51	Ruta Nacional N° 16 - Puente General Belgrano	Subgerencia de Obras y Concesiones	130.388.637
70	51	Ruta Nacional N° 3 - Estabilización	Subgerencia de Obras y Concesiones	77.216.667




21



LISTADO DE OBRAS

PROYECTO	CODIGO	DENOMINACION	UNIDAD EJECUTORA	CREDITO
		Cerro Chenque	Concesiones	
71	51	Ruta Provincial N° 12 - Empalme Ruta Provincial N° 14 - Gualjaina - Empalme Ruta Nacional N° 40 - Sección I - km. 0 - km. 27	Subgerencia de Obras y Concesiones	50.000
72	51	Ruta Provincial N° 17 - Trevelín - Corcovado - Sección I - km. 0 - km. 26,28	Subgerencia de Obras y Concesiones	41.165.000
73	51	Ruta Provincial N° 19 - Río Pico - Empalme Ruta Nacional N° 40 - Segunda Sección - km. 30 - km. 65	Subgerencia de Obras y Concesiones	6.988.000
74	51	Ruta Provincial N° 56 - Ruta Nacional N° 40 - Alto Río Senguer - Empalme Ruta Provincial N° 20 - km. 0 - km. 7,735 (R40) - km. 0 - km. 28,896 (P56)	Subgerencia de Obras y Concesiones	50.000
85	51	Puente Reconquista - Goya - Puente Nuevo y Accesos	Subgerencia de Obras y Concesiones	1.000.000
87	51	Ruta Nacional N° 11 - Nueva Avenida de Circunvalación de Formosa	Subgerencia de Obras y Concesiones	1.000.000
89	52	Ruta Nacional N° 86 - General Güemes - Posta Cambio a Zalazar - Sección II - Fortín Leyes - San Martín 2 - Formosa	Subgerencia de Obras y Concesiones	50.000
89	53	Ruta Nacional N° 86 - General Güemes - Posta Cambio a Zalazar - Sección III - San Martín 2 - Cabo 1° Lugones - Formosa	Subgerencia de Obras y Concesiones	91.000
89	54	Ruta Nacional N° 86 - General Güemes - Posta Cambio a Zalazar - Sección IV - Cabo 1° Lugones - Posta cambio a Zalazar - Formosa	Subgerencia de Obras y Concesiones	50.000
92	51	Ruta Provincial N° 1 - Acceso Sur a San Salvador de Jujuy	Subgerencia de Obras y Concesiones	3.080.000
97	51	Ruta Nacional N° 145 (ex Ruta Provincial N° 224) - Paso Pehuenche Sección II - b - Progresiva 22,900 - Acceso a Cajón Grande	Subgerencia de Obras y Concesiones	12.081.000
98	51	Ruta Nacional N° 145 (ex Ruta Provincial N° 224) - Bardas Blancas - Hito Pehuenche - Sección III B - km. 13,6 - Hito Pehuenche	Subgerencia de Obras y Concesiones	8.103.000




H



LISTADO DE OBRAS

PROYEC TO	CODIGO	DENOMINACION	UNIDAD EJECUTORA	CREDITO
99	51	Paso Pehuenche Sección III - A - Acceso a Cajón Grande - Límite con Chile (km. 0 - km. 13,6)	Subgerencia de Obras y Concesiones	50.000
TOTAL				1.504.055.745



21



DETALLE DE LOS PROYECTOS DE INVERSIÓN

AVANCE FÍSICO DE PROYECTOS/OBRAS

P R O G	S U B P R	P R O Y	PROYECTOS DE OBRA	% DE AVANCE FÍSICO						
				FECHA INICIO	FECHA TERMIN.	h/ 2014	2015	2016	2017	Resto
22	9	2	Ruta Nacional N°40 Límite con Salta-Empalme Ruta Nacional N°52	01/10/2012	31/12/2018	0,00	0,19	5,00	5,00	89,81
22	9	2	Ruta Nacional N°40 Empalme Ruta Nacional N°52 - Coranzulí	01/10/2012	31/12/2018	0,00	0,18	5,00	5,00	89,82
22	9	2	Ruta Nacional N° 40 Coranzulí - Orosmayo	01/09/2012	31/12/2017	0,00	4,17	22,60	73,23	0,00
22	9	2	Ruta Nacional N° 40 Orosmayo - Paicone	01/10/2012	31/12/2018	0,00	2,78	18,00	33,33	45,89
22	9	2	Ruta Nacional N°40 Coranzulí - Orosmayo - Sección: Coyahuayma - Orosmayo	01/07/2014	31/12/2017	0,00	4,17	24,72	71,11	0,00
22	9	2	RN N°40 Orosmayo - Límite con Bolivia Cusi Cusi - Límite con Bolivia	01/07/2014	31/12/2018	0,00	2,78	18,00	33,33	45,89
22	9	3	Ruta Nacional N°151 Empalme Ruta Nacional N° 143	01/11/2012	31/12/2018	0,00	0,91	5,00	5,00	89,09
22	9	4	Ruta Nacional N°3 Enlace Ruta 21 y Ruta Nacional N°226 Olavarría - Azul	23/11/2007	31/12/2015	100,00	0,00	0,00	0,00	0,00
22	9	5	Ruta Nacional N° 7, Límite con Córdoba - Acceso a Fraga	01/09/2012	31/12/2017	45,32	23,43	23,43	7,82	0,00
22	9	5	Ruta Nacional N° 7 San Luis - Límite con Mendoza	01/11/2012	31/12/2018	39,65	18,11	18,11	18,11	6,02
22	9	7	Ruta Nacional N° 50 Tramo Pichanal San Ramón de la Nueva Orán	01/07/2008	31/12/2015	85,56	14,44	0,00	0,00	0,00
22	9	8	Ruta Nacional N° 86 Tramo Tartagal - Tonono	01/12/2012	31/12/2017	0,00	11,11	88,89	0,00	0,00
22	9	9	Ruta Nacional N° 51 - Tramo Campo Quijano-Chorrillos Sección I - Km. 26,5 - El Tunal Km. 40,0	01/03/2012	31/12/2018	0,00	0,40	5,00	5,00	89,60
22	9	9	Ruta Nacional N° 51 - Tramo Campo Quijano-Chorrillos Sección IIa - Puente N° 2 Km. 35,07 - Puente N° 3 Km. 39,5	01/03/2012	31/12/2017	48,71	51,29	0,00	0,00	0,00
22	9	9	Ruta Nacional N° 51 - Tramo Campo Quijano-Chorrillos Sección II - El Tunal Km. 34 - Estancia Chorrillos Km. 44,0	01/11/2013	31/12/2018	0,00	0,52	5,00	5,00	89,48
22	9	10	Ruta Nacional N° 40 - San Carlos - La Angostura - Salta	01/11/2012	31/12/2018	0,00	0,28	5,00	5,00	89,72
22	9	10	Ruta Nacional N° 40 - La Angostura - Payogasta - Salta	01/11/2012	31/12/2018	0,00	0,27	5,00	5,00	89,73
22	9	10	Ruta Nacional N° 40 - Payogasta - Esquina Colorada	01/11/2012	31/12/2018	0,00	0,19	5,00	5,00	89,81
22	9	10	Ruta Nacional N° 40 - Esquina Colorada - Límite con Jujuy	01/11/2012	31/12/2018	0,00	0,15	5,00	5,00	89,85
22	9	12	Ruta Nacional N° 149 Estación San Alberto - Estación Tambillos	01/11/2009	31/12/2015	100,00	0,00	0,00	0,00	0,00
22	9	12	Ruta Nacional N°149 Estación Tambillos - Límite con San Juan	01/07/2012	31/12/2018	0,00	0,67	5,00	5,00	89,33
22	9	12	Ruta Nacional N° 149 Barreal - Calingasta	01/11/2012	31/08/2019	0,00	1,00	5,00	5,00	89,00
22	9	16	Obras de Intersección Ruta Nacional N° 14 y Empalme Ruta Provincial N° 4	01/09/2012	31/12/2017	0,00	25,00	75,00	0,00	0,00
22	9	18	Ruta Nacional N° 16 - Paso por Sáenz Peña	01/08/2007	31/12/2015	100,00	0,00	0,00	0,00	0,00
22	9	22	Ruta Nacional N° 38 - Río Marapa (Alberdi) - Principio Autopista - Sección II: Acceso a Aguilares - Concepción	01/11/2011	31/12/2015	100,00	0,00	0,00	0,00	0,00
22	9	24	Ruta Nacional N° 40 - Tramo El Eje - Río Las Cuevas	01/05/2009	31/12/2015	84,26	15,74	0,00	0,00	0,00
22	9	25	Ruta Nacional N° 40 - Puente sobre Río Santa María entre las Localidades de San	01/09/2012	31/12/2016	0,00	25,00	75,00	0,00	0,00

M.E. y F.P.
447

81



22	9	26	José y Palo Seco Autovía Empalme Ruta Nacional N° 89 - Acceso a Margarita Belén - Cementerio - Autódromo - Provincia del Chaco Sección II	01/11/2010	31/12/2015	13,80	0,00	0,00	0,00	86,20
22	9	28	Puente Ferroautomotor Chaco - Corrientes	01/11/2012	31/08/2019	0,00	0,16	5,00	5,00	89,84
22	9	29	Ruta Nacional N° 16 - Corredor Bioceánico Norte - Metán - Avia Terai (S I) - Sección I - Chaco	01/11/2012	31/12/2016	47,13	48,80	4,07	0,00	0,00
22	9	29	Ruta Nacional N° 16 - Corredor Bioceánico Norte - Metán - Avia Terai (S II) - Sección II - Chaco	01/02/2012	31/12/2016	45,95	46,33	7,72	0,00	0,00
22	9	29	Ruta Nacional N° 16 - Corredor Bioceánico Norte - Metán - Avia Terai (S III) - Sección III - Chaco	01/02/2012	31/12/2016	47,46	45,04	7,50	0,00	0,00
22	9	29	Ruta Nacional N° 16 - Corredor Bioceánico Norte - Metán - Avia Terai (S IV) - Sección IV - Santiago del Estero	01/09/2012	31/12/2018	0,00	0,42	5,00	5,00	89,58
22	9	29	Ruta Nacional N° 16 - Corredor Bioceánico Norte - Metán - Avia Terai (S V) - Sección V - Santiago del Estero	01/11/2012	31/12/2018	0,00	0,53	5,00	5,00	89,47
22	9	29	Ruta Nacional N° 16 - Corredor Bioceánico Norte - Metán - Avia Terai (S VI) - Sección VI - Salta	01/11/2011	31/12/2017	0,00	71,06	28,94	0,00	0,00
22	9	29	Ruta Nacional N° 16 - Corredor Bioceánico Norte - Metán - Avia Terai (S VII) - Sección VII - Salta	01/11/2011	31/12/2017	0,00	77,28	22,72	0,00	0,00
22	9	29	Ruta Nacional N° 16 - Corredor Bioceánico Norte - Metán - Avia Terai (S VIII) - Sección VIII - Salta	01/03/2012	31/12/2018	0,00	0,42	5,00	5,00	89,58
22	9	29	Ruta Nacional N° 16 - Corredor Bioceánico Norte Sección IX Km. 621.12 - 667.81	01/07/2012	31/12/2018	0,00	0,43	5,00	5,00	89,57
22	9	29	Ruta Nacional N° 16 - Corredor Bioceánico Norte Sección X	01/11/2012	31/12/2018	0,00	0,50	5,00	5,00	89,50
22	9	31	Puente Neembucú - Integración Pilar - Bermejo	01/07/2012	31/12/2018	0,00	5,00	5,00	5,00	85,00
22	9	33	Ruta Provincial N° 71 - Empalme Ruta Nacional N° 258 - Cholíla - km. 0,00 - km. 30,00	15/12/2005	31/12/2015	100,00	0,00	0,00	0,00	0,00
22	9	35	Río Pico - Empalme Ruta Nacional N° 40 - Primera Sección - km. 0 - km. 30	01/02/2006	31/12/2015	100,00	0,00	0,00	0,00	0,00
22	9	37	Ruta Nacional N° 60 - Empalme Ruta Nacional N° 9 - Límite con Catamarca km. 154	30/11/2010	31/12/2015	92,59	7,41	0,00	0,00	0,00
22	9	38	Ruta Nacional N° 19 - Tramo - San Francisco - Córdoba	01/09/2012	31/08/2018	0,00	0,20	5,00	5,00	89,80
22	9	38	Ruta Nacional N° 19 - Sección Cañada Jeanmarie - Arroyito	01/07/2012	31/12/2018	0,00	0,15	5,00	5,00	89,85
22	9	38	Ruta Nacional N° 19 - Sección Arroyito - Río Primero	01/09/2012	31/12/2018	0,00	0,15	5,00	5,00	89,85
22	9	38	Ruta Nacional N° 19 - Sección Río Primero - Montecristo	01/09/2012	31/12/2018	0,00	0,25	5,00	5,00	89,75
22	9	38	Ruta Nacional N° 19 - Sección Montecristo - Córdoba	01/11/2012	31/12/2018	0,00	0,29	5,00	5,00	89,71
22	9	46	Puente Binacional Salto - Concordia	01/07/2012	31/12/2018	0,00	3,85	10,00	10,00	76,15
22	9	51	Rotonda en Km. 30 Ruta Nacional N° 151 Barda del Medio - Río Negro	01/09/2011	31/12/2015	100,00	0,00	0,00	0,00	0,00
22	9	52	Ruta Nacional N° 288 - Tramo Empalme Ruta Nacional N° 3 - La Julia	07/03/2007	31/12/2015	97,09	2,91	0,00	0,00	0,00
22	9	53	Ruta Nacional N° 40 - Perito Moreno - Bajo Caracoles, Chimen Aike, Punta Loyola, Carrera - Río Turbio	07/03/2007	31/12/2015	100,00	0,00	0,00	0,00	0,00
22	9	53	Ruta Nacional N° 40 - Perito Moreno - Bajo Caracoles, Chimen Aike, Punta Loyola, Carrera - Río Turbio (Puente sobre Río Chico)	02/08/2007	31/12/2015	100,00	0,00	0,00	0,00	0,00
22	9	64	Ruta Nacional N° 38 - Paso Externo por la Ciudad de Catamarca - Sección 1 y 5 - 1 y 5: Avenida de Circunvalación y Acceso a Terminal de Omnibus	01/03/2007	31/12/2015	100,00	0,00	0,00	0,00	0,00
22	9	64	Ruta Nacional N° 38 - Paso Externo por la Ciudad de Catamarca - Sección 2 - 2: Santa Cruz - El Portezuelo (Cuestecilla) - Provincia de Catamarca	01/03/2012	31/12/2018	0,00	8,33	8,33	8,33	75,01
22	9	64	Ruta Nacional N° 38 - Paso Externo por la	01/07/2012	31/12/2018	0,00	2,00	5,00	5,00	88,00

M.E. y F.P.
447

J



22	9	64	Ciudad de Catamarca - Sección 3 - 3: Empalme Avenida Circunvalación (salida a La Rioja) - Inicio Sección 2	01/11/2012	31/12/2018	0,00	4,35	4,35	4,35	86,95
22	9	67	Ruta Nacional N° 38 - Paso Externo por la Ciudad de Catamarca - Sección 4 - 4: Ruta Provincial N° 33, Puente sobre Río del Valle - Puente sobre Río Santa Cruz	01/07/2009	31/12/2017	31,67	22,78	22,78	22,77	0,00
22	9	70	Ruta Nacional N° 3 - Estabilización Cerro Chenque	01/01/2012	31/12/2015	72,54	27,46	0,00	0,00	0,00
22	9	71	Ruta Provincial N° 12 - Empalme Ruta Provincial N° 14 - Gualjaina - Empalme Ruta Nacional N° 40 - Sección I - km. 0 - km. 27	01/02/2007	31/12/2015	100,00	0,00	0,00	0,00	0,00
22	9	72	Ruta Provincial N° 17 - Trevelín - Corcovado - Sección I - km. 0 - km. 26,28	08/03/2007	31/12/2015	85,62	14,38	0,00	0,00	0,00
22	9	73	Ruta Provincial N° 19 - Río Pico - Empalme Ruta Nacional N° 40 - Segunda Sección - km. 30 - km. 65	01/02/2008	31/12/2015	95,54	4,46	0,00	0,00	0,00
22	9	74	Ruta Provincial N° 56 - Ruta Nacional N° 40 - Alto Río Senguer - Empalme Ruta Provincial N° 20 - km. 0 - km. 7,735 (R40) - km. 0 - km. 28,896 (P56)	09/03/2006	31/12/2015	100,00	0,00	0,00	0,00	0,00
22	9	85	Puente Reconquista - Goya - Puente Nuevo y Accesos	30/11/2010	31/08/2020	0,00	0,02	0,02	0,02	99,94
22	9	87	Ruta Nacional N° 11 - Nueva Avenida de Circunvalación de Formosa	01/09/2012	31/12/2018	0,00	0,66	5,00	5,00	89,34
22	9	89	Ruta Nacional N° 86 - General Güemes - Posta Cambio a Zalazar - Sección II - Fortín Leyes - San Martín 2 - Formosa	10/08/2007	31/12/2015	100,00	0,00	0,00	0,00	0,00
22	9	89	Ruta Nacional N° 86 - General Güemes - Posta Cambio a Zalazar - Sección III - San Martín 2 - Cabo 1° Lugones - Formosa	20/11/2007	31/12/2015	100,00	0,00	0,00	0,00	0,00
22	9	89	Ruta Nacional N° 86 - General Güemes - Posta Cambio a Zalazar - Sección IV - Cabo 1° Lugones - Posta cambio a Zalazar - Formosa	10/10/2007	31/12/2015	100,00	0,00	0,00	0,00	0,00
22	9	92	Ruta Provincial N° 1 - Acceso Sur a San Salvador de Jujuy	07/08/2006	31/12/2015	100,00	0,00	0,00	0,00	0,00
22	9	97	Ruta Nacional N° 145 (ex Ruta Provincial N° 224) - Paso Pehuenche Sección II - b - Progresiva 22,900 - Acceso a Cajón Grande	01/11/2010	31/12/2015	80,99	19,01	0,00	0,00	0,00
22	9	98	Ruta Nacional N° 145 (ex Ruta Provincial N° 224) - Bardas Blancas - Hito Pehuenche - Sección III B - km. 13,6 - Hito Pehuenche	02/01/2007	31/12/2015	100,00	0,00	0,00	0,00	0,00
22	9	99	Paso Pehuenche Sección III - A - Acceso a Cajón Grande - Límite con Chile (km. 0 - km. 13,6)	15/01/2007	31/12/2015	100,00	0,00	0,00	0,00	0,00

M.E. y F.P.
447

8




**SUBPROGRAMA 10
MEJORAMIENTO Y REPOSICIÓN DE RUTAS - FASE III**

**UNIDAD EJECUTORA
SUBGERENCIA DE OBRAS Y CONCESIONES**

DESCRIPCIÓN DEL SUBPROGRAMA

Este subprograma incluye obras cuyos principales objetivos son producir cambios de estándar del camino por mejora de sus condiciones geométricas o estructurales, y en algunos casos ampliar además la capacidad del bien existente.

Se incorporan también intervenciones destinadas a solucionar problemas puntuales de seguridad vial. Asimismo, incluye la ejecución de obras destinadas a mantener actualizados los estándares de las rutas existentes, adecuándolos a la evolución tecnológica del parque automotor que lo demanda, y a brindar niveles de seguridad compatibles con los requerimientos actuales.




Handwritten signature or mark.



METAS Y PRODUCCIÓN BRUTA

DENOMINACION	UNIDAD DE MEDIDA	CANTIDAD
METAS :		
Obras de Mejoramiento y Reposición de Rutas	Kilómetro Rehabilitado	157
PRODUCCIÓN BRUTA :		
Mejoramiento y Reposición de Rutas en Construcción	Kilómetro en Recuperación	855




J



LISTADO DE OBRAS

PROYECTO	CODIGO	DENOMINACION	UNIDAD EJECUTORA	CREDITO
1	51	Obras Menores Ferrocarril Trasandino	Subgerencia de Obras y Concesiones	1.000.000
2	51	Puente Internacional Encarnación - Posadas	Subgerencia de Obras y Concesiones	1.000.000
4	51	Ruta Nacional N° 40 - Acceso Buta Ranquil y Barrancas	Subgerencia de Obras y Concesiones	487.500
6	51	Ruta Nacional N° 231 - Avenida Circunvalación - Villa la Angostura - Provincia de Neuquén	Subgerencia de Obras y Concesiones	10.235.625
7	51	Rutas Nacional N° 231 - 65 - 234 - San Martín de Los Andes - Empalme Ruta Nacional N° 231 - IV Acceso Villa Traful - Empalme Ruta Nacional N° 231	Subgerencia de Obras y Concesiones	2.398.000
8	51	Ruta Nacional N° 22 - Chichinales - Neuquén	Subgerencia de Obras y Concesiones	43.000
8	52	Ruta Nacional N° 22 - Chichinales - Cipolletti - Sección Acceso a Godoy - Acceso a Cervantes	Subgerencia de Obras y Concesiones	72.309.464
8	53	Ruta Nacional N° 22 - Chichinales - Cipolletti Sección Acceso a Cervantes Acceso a J.J. Gómez	Subgerencia de Obras y Concesiones	109.253.730
8	54	Ruta Nacional N° 22 - Chichinales - Cipolletti - Acceso a J.J. Gómez - Acceso a Fernández Oro	Subgerencia de Obras y Concesiones	31.656.400
8	55	Ruta Nacional N° 22 - Chichinales - Cipolletti - Fernández Oro Acceso a Parque Industrial Cipolletti	Subgerencia de Obras y Concesiones	59.409.059
9	51	Ruta Nacional N° 23 - Pilcaniyeu Viejo - Empalme Ruta Nacional N° 237 - Secciones I	Subgerencia de Obras y Concesiones	40.937.333
9	52	Ruta Nacional N° 23 - Pilcaniyeu Viejo - Empalme Ruta Nacional N° 237 - Secciones II	Subgerencia de Obras y Concesiones	121.186.000
9	53	Ruta Nacional N° 23 Pilcaniyeu Viejo - Empalme Ruta Nacional N° 40 Acceso Complejo Tecnológico Pilcaniyeu	Subgerencia de Obras y Concesiones	50.000
11	51	Ruta Nacional N° 258 - Mejora Red Vial Bariloche	Subgerencia de Obras y Concesiones	17.414.667




J



LISTADO DE OBRAS

PROYECTO	CODIGO	DENOMINACION	UNIDAD EJECUTORA	CREDITO
11	52	Acceso a Bariloche por calles Widerhold y Miramar	Subgerencia de Obras y Concesiones	50.000
11	53	Reparación de calles Capraro, Onelli y Elordi	Subgerencia de Obras y Concesiones	1.190.000
13	51	Ruta Nacional N° 16 - Límite con Chaco - Empalme Ruta Nacional N° 34 - El Quebrachal - J. V. González	Subgerencia de Obras y Concesiones	1.000.000
15	51	Ruta Nacional N° 150 - Ischigualasto - Ruta Nacional N° 40 - (Sección II - a1) - San Juan	Subgerencia de Obras y Concesiones	50.000
15	52	Ruta Nacional N° 150 - Ischigualasto - Ruta Nacional N° 40 - (Sección II - a2) - San Juan	Subgerencia de Obras y Concesiones	54.544.667
15	53	Ruta Nacional N° 150 - Ischigualasto - Ruta Nacional N° 40 - Caballo Anca - Río Bermejo (Sección IIb) - San Juan	Subgerencia de Obras y Concesiones	12.225.000
15	54	Ruta Nacional N° 150 - Ischigualasto - Ruta Nacional N° 40 - Río Bermejo - Empalme Ruta Nacional N°40 (Sección III) - San Juan	Subgerencia de Obras y Concesiones	50.000
22	51	Ruta Nacional N° 168 - Río Colastiné - Túnel Subfluvial Hernandarias	Subgerencia de Obras y Concesiones	50.000
23	51	Ruta Nacional N° 168 - Santa Fe - Túnel Subfluvial Hernandarias - Intercambiador La Guardia - Puente sobre Río Colastiné	Subgerencia de Obras y Concesiones	25.000.000
24	51	Ruta Nacional N° 178 - Empalme Ruta Nacional N° 33 - Villa Eloisa - km. 115 - km. 146	Subgerencia de Obras y Concesiones	35.212.273
25	51	Ruta nacional N° 178 - Las Rosas - Empalme Ruta Nacional N° 34	Subgerencia de Obras y Concesiones	1.000.000
31	51	Ruta Nacional N° 38 - Río Marapa (Alberdi) - Principio Autopista - Sección I: Río Marapa (Alberdi) - Acceso a Aguilares	Subgerencia de Obras y Concesiones	118.932.667
32	51	Ruta Nacional N° 38 - Río Marapa (Alberdi) - Principio Autopista - Sección V: Empalme Traza Actual - Principio Autopista	Subgerencia de Obras y Concesiones	50.000
34	51	Rutas Nacional N° 127 - P6 - P2 - N° 12 - N° 131 - P32 - N° 18 -	Subgerencia de Obras y Concesiones	1.056.250

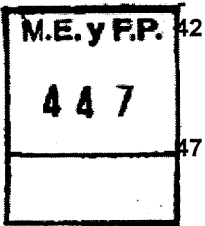


H



LISTADO DE OBRAS

PROYECTO	CODIGO	DENOMINACION	UNIDAD EJECUTORA	CREDITO
		Intersecciones Rutas: N° 127 / P6 - P2 - N° 12 - N° 131 / P32 - N° 18 / P32		
35	51	Intersección Ruta Nacional N° A015 y Calle Rösch - Conexión Acceso a Salto Grande y Ruta Nacional N° 14	Subgerencia de Obras y Concesiones	424.500
37	51	Ruta Nacional N° 35 - Provincial N° 102 - Rotonda Intersección (Castex)	Subgerencia de Obras y Concesiones	1.957.500
38	51	Ruta Nacional N° 22 - Neuquén - Arroyito Intersección Ruta Nacional N° 22 y Ruta Nacional N° 237	Subgerencia de Obras y Concesiones	2.428.000
39	51	Ruta Nacional N° 22 - Urbano Zapala - Intersección Rotonda Avenida Fortabat - Rotonda Empalme Ruta Provincial N°13	Subgerencia de Obras y Concesiones	50.000
41	51	Ruta Nacional N° 3 - Ushuaia - Lapataia - Intersección Avenida Hipólito Irigoyen - Leandro N. Alem - Portal Acceso Parque Nacional Tierra del Fuego	Subgerencia de Obras y Concesiones	1.000.000
41	52	Ruta Nacional N° 3 - Ushuaia - Lapataia - Portal Acceso Parque Nacional Tierra del Fuego	Subgerencia de Obras y Concesiones	1.000.000
42	51	Ruta Nacional N° 3 - V - 1 - Rotonda Polivalente de Arte - Empalme Variante Ruta Nacional N° 3	Subgerencia de Obras y Concesiones	50.000
47	51	Ruta Nacional N° 260 - Empalme Ruta Nacional N° 40 (S) - Empalme Ruta Provincial N° 51 - Sección 1 y 2	Subgerencia de Obras y Concesiones	1.000.000
47	52	Ruta Nacional N°260 - Tramo Empalme Ruta Nacional N°40 - Empalme Ruta Provincial N°51 - Sección II	Subgerencia de Obras y Concesiones	1.000.000
48	51	Ruta Nacional N° 260 - Empalme Ruta Provincial N° 51 - Límite con Chile - Sección I y Sección II	Subgerencia de Obras y Concesiones	6.644.100
48	52	Ruta Nacional N°260 - Tramo Empalme Ruta Provincial N°51 - Límite con Chile - Sección II: Progresiva 23,00 - Progresiva 45,90	Subgerencia de Obras y Concesiones	7.345.333
49	51	Ruta Nacional N° 7 - Variante paso por Palmira - Provincia de Mendoza	Subgerencia de Obras y Concesiones	1.000.000




1



LISTADO DE OBRAS

PROYECTO	CODIGO	DENOMINACION	UNIDAD EJECUTORA	CREDITO
52	51	Ruta Nacional N° 19 - Autopista Santa Fe - San Francisco - Sección III	Subgerencia de Obras y Concesiones	50.000
54	51	Ruta Nacional N° 117 - COTECAR - Construcción Complejo Terminal de Cargas	Subgerencia de Obras y Concesiones	50.000
63	51	Ruta N° 14 - Empalme Ruta Provincial N° 20 (Gramado) - Empalme Ruta Provincial N° 17 (sección I) - Progresiva 1056,00 - 1090,00	Subgerencia de Obras y Concesiones	193.657.434
64	51	Ruta Nacional N° 14 - Empalme Ruta Provincial N° 20 - Empalme Ruta Provincial N° 17 (Sección II) - Dos Hermanas - Progresiva 1090 - 1117	Subgerencia de Obras y Concesiones	17.000
65	52	Ruta A019 Circunvalación Noroeste (Obra Faltante) Ruta Provincial N° 5 - Ruta Nacional N° 20	Subgerencia de Obras y Concesiones	1.000.000
65	53	Ruta A019 Circunvalación Noroeste (Obra Faltante) Ruta Nacional N° 20 - Ruta Provincial N° E55	Subgerencia de Obras y Concesiones	1.000.000
65	54	Ruta A019 Circunvalación Noroeste (Obra Faltante) Ruta Provincial N° E55 - Avenida Spilimbergo	Subgerencia de Obras y Concesiones	1.000.000
67	51	Ruta N° 40 - Rospentek - Güer Aike - Sección I - Rospentek - El Zurdo	Subgerencia de Obras y Concesiones	95.054.906
67	52	Ruta N° 40 - Rospentek - Güer Aike - Sección II - El Zurdo - Ea. Bella Vista	Subgerencia de Obras y Concesiones	95.977.655
67	53	Ruta N° 40 - Rospentek - Güer Aike - Sección III - Ea. Bella Vista - Güer Aike	Subgerencia de Obras y Concesiones	4.913.000
67	54	Ruta N° 40 Tramo Rospentek - Güer Aike Sección IV Estación Buitreras - Güer Aike	Subgerencia de Obras y Concesiones	50.000
72	52	Ruta Nacional N° 3 - Fitz Roy - Gran Bajo San Julián - km. 2026,00 - km. 2088,55	Subgerencia de Obras y Concesiones	50.000
72	53	Ruta Nacional N° 3 - Fitz Roy - Gran Bajo San Julián - km. 2164,79	Subgerencia de Obras y Concesiones	1.000




sf



LISTADO DE OBRAS

PROYECTO	CODIGO	DENOMINACION	UNIDAD EJECUTORA	CREDITO
		- km. 2184,79		
72	54	Ruta Nacional N° 3 - Fitz Roy - Gran Bajo San Julián - km. 2284.79 - km. 2303	Subgerencia de Obras y Concesiones	366.000
72	55	Ruta Nacional N° 3 - Fitz Roy - Gran Bajo San Julián - km. 2088,00 - km. 2164,79	Subgerencia de Obras y Concesiones	68.229.333
73	51	Ruta Nacional N° 65 (ex 365) - Empalme Ruta Nacional N° 38 - Límite con Catamarca	Subgerencia de Obras y Concesiones	1.000.000
73	52	Ruta Nacional N° 65 Empalme Ruta Nacional N° 38 - Sección III Alpachiri - Cochuna	Subgerencia de Obras y Concesiones	1.000.000
73	53	Ruta Nacional N° 65 Empalme Ruta Nacional N° 38 - Sección IV Cochuna - Límite Provincia de Tucumán y Provincia de Catamarca	Subgerencia de Obras y Concesiones	1.000.000
73	54	Ruta Nacional N°65 Empalme Ruta Nacional N° 38 - Límite Tucumán/Catamarca - Sección III Subsección II: Km. 28 Cochuna	Subgerencia de Obras y Concesiones	1.000.000
76	51	Puente Internacional Salvador Mazza - Yacuiba	Subgerencia de Obras y Concesiones	1.000.000
79	51	Reordenamiento Accesos y Puentes - Cosquín - Córdoba	Subgerencia de Obras y Concesiones	1.599.250
80	51	Ruta Nacional N° 8 - Obra de Intersección Ruta Nacional N° 8 - Acceso Este Ciudad de la Carlota	Subgerencia de Obras y Concesiones	520.000
84	51	Ruta Nacional N° 98 - Bandera - Pinto - Km. 60	Subgerencia de Obras y Concesiones	2.036.000
84	52	Ruta Nacional N° 98 - Bandera - Pinto Sección II	Subgerencia de Obras y Concesiones	1.000.000
84	53	Ruta Nacional N° 98 - Bandera - Pinto Sección III	Subgerencia de Obras y Concesiones	1.000.000
84	54	Ruta Nacional N° 98 - Bandera - Pinto Sección IV	Subgerencia de Obras y Concesiones	1.000.000
88	51	Ruta Nacional N° 7 - Doble Vía - Santa Rosa - Desaguadero	Subgerencia de Obras y Concesiones	50.000
88	52	Ruta Nacional N° 7 - Desaguadero - San Martin - Sección Desaguadero - La Paz	Subgerencia de Obras y Concesiones	50.000




JF



LISTADO DE OBRAS

PROYECTO	CODIGO	DENOMINACION	UNIDAD EJECUTORA	CREDITO
90	51	Ruta Nacional N° 20 - Villa Dolores - Quines - Límite con Córdoba - Quines	Subgerencia de Obras y Concesiones	1.000.000
TOTAL				1.216.362.646



J



DETALLE DE LOS PROYECTOS DE INVERSIÓN

AVANCE FÍSICO DE PROYECTOS/OBRAS

P R O G	S U B P R	P R O Y	PROYECTOS DE OBRA	% DE AVANCE FÍSICO						
				FECHA INICIO	FECHA TERMIN.	h/ 2014	2015	2016	2017	Resto
22	10	1	Obras Menores Ferrocarril Trasandino	01/09/2012	31/12/2018	0,00	3,08	10,00	10,00	76,92
22	10	2	Puente Internacional Encarnación - Posadas	01/09/2012	31/12/2018	0,00	9,11	9,11	9,11	72,67
22	10	4	Ruta Nacional N° 40 - Acceso Buta Ranquil y Barrancas	01/11/2012	31/12/2017	0,00	25,00	75,00	0,00	0,00
22	10	6	Ruta Nacional N° 231 - Avenida Circunvalación - Villa la Angostura - Provincia de Neuquén	01/11/2012	31/12/2017	0,00	4,17	9,29	86,54	0,00
22	10	7	Rutas Nacional N° 231 - 65 - 234 - San Martín de Los Andes - Empalme Ruta Nacional N° 231 - IV Acceso Villa Traful - Empalme Ruta Nacional N° 231	21/02/2006	31/12/2015	100,00	0,00	0,00	0,00	0,00
22	10	8	Ruta Nacional N° 22 - Chichinales - Neuquén	13/02/2008	31/12/2015	100,00	0,00	0,00	0,00	0,00
22	10	8	Ruta Nacional N° 22 - Chichinales - Cipolletti - Sección Acceso a Godoy - Acceso a Cervantes	01/10/2011	31/12/2017	55,58	14,81	14,81	14,80	0,00
22	10	8	Ruta Nacional N° 22 - Chichinales - Cipolletti - Sección Acceso a Cervantes Acceso a J.J. Gómez	01/10/2011	31/12/2018	32,61	16,85	16,85	16,85	16,84
22	10	8	Ruta Nacional N° 22 - Chichinales - Cipolletti - Acceso a J.J. Gómez - Acceso a Fernández Oro	01/01/2012	31/12/2018	1,67	6,23	20,00	20,00	52,10
22	10	8	Ruta Nacional N° 22 - Chichinales - Cipolletti - Fernández Oro Acceso a Parque Industrial Cipolletti	01/01/2011	31/12/2015	68,53	31,47	0,00	0,00	0,00
22	10	9	Ruta Nacional N° 23 - Pilcaniyeu Viejo - Empalme Ruta Nacional N° 237 - Secciones I	01/09/2011	19/01/2015	96,79	3,21	0,00	0,00	0,00
22	10	9	Ruta Nacional N° 23 - Pilcaniyeu Viejo - Empalme Ruta Nacional N° 237 - Secciones II	01/01/2011	31/12/2015	56,40	43,60	0,00	0,00	0,00
22	10	9	Ruta Nacional N° 23 Pilcaniyeu Viejo - Empalme Ruta Nacional N° 40 Acceso Complejo Tecnológico Pilcaniyeu	01/09/2011	31/12/2015	100,00	0,00	0,00	0,00	0,00
22	10	11	Ruta Nacional N° 258 - Mejora Red Vial Bariloche	23/09/2008	31/12/2015	79,00	21,00	0,00	0,00	0,00
22	10	11	Acceso a Bariloche por calles Widerhold y Miramar	01/11/2010	31/12/2015	17,00	0,00	0,00	0,00	83,00
22	10	11	Reparación de calles Capraro, Onelli y Elordi	01/09/2012	31/12/2017	0,00	25,00	75,00	0,00	0,00
22	10	13	Ruta Nacional N° 16 - Límite con Chaco - Empalme Ruta Nacional N° 34 - El Quebrachal - J. V. González	01/11/2012	31/12/2018	0,00	5,00	5,00	5,00	85,00
22	10	15	Ruta Nacional N° 150 - Ischigualasto - Ruta Nacional N° 40 - (Sección II - a1) - San Juan	01/08/2009	31/12/2015	100,00	0,00	0,00	0,00	0,00
22	10	15	Ruta Nacional N° 150 - Ischigualasto - Ruta Nacional N° 40 - (Sección II - a2) - San Juan	01/08/2009	31/12/2015	90,25	9,75	0,00	0,00	0,00
22	10	15	Ruta Nacional N° 150 - Ischigualasto - Ruta Nacional N° 40 - Caballo Anca - Río Bermejo (Sección IIb) - San Juan	24/06/2008	31/12/2015	91,68	8,32	0,00	0,00	0,00
22	10	15	Ruta Nacional N° 150 - Ischigualasto - Ruta Nacional N° 40 - Río Bermejo - Empalme Ruta Nacional N° 40 (Sección III) - San Juan	01/08/2007	31/12/2015	100,00	0,00	0,00	0,00	0,00
22	10	22	Ruta Nacional N° 168 - Río Colastiné - Túnel Subfluvial Hernandarias	31/07/2007	31/12/2015	100,00	0,00	0,00	0,00	0,00

M.E.yFP.
447

yl



22	10	23	Ruta Nacional N° 168 - Santa Fe - Túnel Subfluvial Hernandarias - Intercambiador La Guardia - Puente sobre Río Colastiné	01/09/2011	31/12/2015	100,00	0,00	0,00	0,00	0,00
22	10	24	Ruta Nacional N° 178 - Empalme Ruta Nacional N° 33 - Villa Eloisa - km. 115 - km. 146	29/10/2008	31/12/2015	93,38	6,62	0,00	0,00	0,00
22	10	25	Ruta nacional N° 178 - Las Rosas - Empalme Ruta Nacional N° 34	01/10/2012	31/12/2018	0,00	0,33	5,00	5,00	89,67
22	10	31	Ruta Nacional N° 38 - Río Marapa (Alberdi) - Principio Autopista - Sección I: Río Marapa (Alberdi) - Acceso a Aguilares	10/06/2009	31/12/2015	65,78	34,22	0,00	0,00	0,00
22	10	32	Ruta Nacional N° 38 - Río Marapa (Alberdi) - Principio Autopista - Sección V: Empalme Traza Actual - Principio Autopista	08/03/2007	31/12/2015	100,00	0,00	0,00	0,00	0,00
22	10	34	Rutas Nacional N° 127 - P6 - P2 - N° 12 - N° 131 - P32 - N° 18 - Intersecciones Rutas: N° 127 / P6 - P2 - N° 12 - N° 131 / P32 - N° 18 / P32	01/09/2012	31/12/2017	0,00	12,50	50,00	37,50	0,00
22	10	35	Intersección Ruta Nacional N° A015 y Calle Rösch - Conexión Acceso a Salto Grande y Ruta Nacional N° 14	01/07/2012	31/12/2016	0,00	50,00	50,00	0,00	0,00
22	10	37	Ruta Nacional N° 35 - Provincial N° 102 - Rotonda Intersección (Castex)	01/09/2012	31/12/2016	0,00	50,00	50,00	0,00	0,00
22	10	38	Ruta Nacional N° 22 - Neuquén - Arroyito Intersección Ruta Nacional N° 22 y Ruta Nacional N° 237	01/09/2012	31/12/2016	0,00	50,00	50,00	0,00	0,00
22	10	39	Ruta Nacional N° 22 - Urbano Zapala - Intersección Rotonda Avenida Fortabat - Rotonda Empalme Ruta Provincial N°13	31/01/2011	31/12/2015	100,00	0,00	0,00	0,00	0,00
22	10	41	Ruta Nacional N° 3 - Ushuaia - Lapataia - Intersección Avenida Hipólito Irigoyen - Leandro N. Alem - Portal Acceso Parque Nacional Tierra del Fuego	01/11/2012	31/12/2018	0,00	3,33	10,00	10,00	76,67
22	10	41	Ruta Nacional N° 3 - Ushuaia - Lapataia - Portal Acceso Parque Nacional Tierra del Fuego	01/11/2013	31/12/2018	0,00	0,91	5,00	5,00	89,09
22	10	42	Ruta Nacional N° 3 - V - 1 - Rotonda Polivalente de Arte - Empalme Variante Ruta Nacional N° 3	01/11/2010	31/12/2015	100,00	0,00	0,00	0,00	0,00
22	10	47	Ruta Nacional N° 260 - Empalme Ruta Nacional N° 40 (S) - Empalme Ruta Provincial N° 51 - Sección 1 y 2	01/07/2012	31/12/2018	0,00	1,00	5,00	5,00	89,00
22	10	47	Ruta Nacional N°260 - Tramo Empalme Ruta Nacional N°40 - Empalme Ruta Provincial N°51 - Sección II	01/11/2014	31/12/2018	0,00	1,00	5,00	5,00	89,00
22	10	48	Ruta Nacional N° 260 - Empalme Ruta Provincial N° 51 - Límite con Chile - Sección I y Sección II	01/09/2012	31/12/2018	0,00	3,33	40,00	40,00	16,67
22	10	48	Ruta Nacional N°260 - Tramo Empalme Ruta Provincial N°51 - Límite con Chile - Sección II: Progresiva 23,00 - Progresiva 45,90	01/11/2014	31/12/2018	0,00	3,33	40,00	40,00	16,67
22	10	49	Ruta Nacional N° 7 - Variante paso por Palmira - Provincia de Mendoza	01/09/2012	31/12/2018	0,00	0,40	5,00	5,00	89,60
22	10	52	Ruta Nacional N° 19 - Autopista Santa Fe - San Francisco - Sección III	01/11/2009	31/12/2015	100,00	0,00	0,00	0,00	0,00
22	10	54	Ruta Nacional N° 117 - COTECAR - Construcción Complejo Terminal de Cargas	05/06/2006	31/12/2015	100,00	0,00	0,00	0,00	0,00
22	10	63	Ruta N° 14 - Empalme Ruta Provincial N° 20 (Gramado) - Empalme Ruta Provincial N° 17 (sección I) - Progresiva 1056,00 - 1090,00	16/03/2011	31/12/2017	43,97	28,01	28,02	0,00	0,00
22	10	64	Ruta Nacional N° 14 - Empalme Ruta Provincial N° 20 - Empalme Ruta Provincial N° 17 (Sección II) - Dos Hermanas - Progresiva 1090 - 1117	16/03/2009	31/12/2015	100,00	0,00	0,00	0,00	0,00
22	10	65	Ruta A019 Circunvalación Noroeste (Obra Faltante) Ruta Provincial N° 5 - Ruta Nacional N° 20	01/09/2012	31/12/2018	0,00	0,50	5,00	5,00	89,50
22	10	65	Ruta A019 Circunvalación Noroeste (Obra Faltante) Ruta Nacional N° 20 - Ruta Provincial N° E55	01/11/2012	31/12/2018	0,00	0,50	5,00	5,00	89,50
22	10	65	Ruta A019 Circunvalación Noroeste (Obra Faltante) Ruta Provincial N° E55 - Avenida Spilimbergo	01/11/2012	31/12/2018	0,00	0,33	5,00	5,00	89,67

M.E. y FP.
447

21



22	10	67	Ruta N° 40 - Rospentek - Güer Aike - Sección I - Rospentek - El Zurdo	01/08/2006	31/12/2017	54,87	22,57	22,56	0,00	0,00
22	10	67	Ruta N° 40 - Rospentek - Güer Aike - Sección II - El Zurdo - Ea. Bella Vista	22/03/2007	31/12/2016	73,77	16,56	9,67	0,00	0,00
22	10	67	Ruta N° 40 - Rospentek - Güer Aike - Sección III - Ea. Bella Vista - Güer Aike	09/04/2007	31/12/2015	100,00	0,00	0,00	0,00	0,00
22	10	67	Ruta N° 40 Tramo Rospentek - Guer Aike Sección IV Estación Buitreras - Guer Aike	09/04/2007	31/12/2015	100,00	0,00	0,00	0,00	0,00
22	10	72	Ruta Nacional N° 3 - Fitz Roy - Gran Bajo San Julián - km. 2026,00 - km. 2088,55	20/05/2006	31/12/2015	100,00	0,00	0,00	0,00	0,00
22	10	72	Ruta Nacional N° 3 - Fitz Roy - Gran Bajo San Julián - km. 2164,79 - km. 2184,79	01/11/2010	31/12/2015	100,00	0,00	0,00	0,00	0,00
22	10	72	Ruta Nacional N° 3 - Fitz Roy - Gran Bajo San Julián - km. 2284,79 - km. 2303	22/08/2007	31/12/2015	100,00	0,00	0,00	0,00	0,00
22	10	72	Ruta Nacional N° 3 - Fitz Roy - Gran Bajo San Julián - km. 2088,00 - km. 2164,79	01/09/2013	31/12/2017	41,00	33,71	25,29	0,00	0,00
22	10	73	Ruta Nacional N° 65 (ex 365) - Empalme Ruta Nacional N° 38 - Límite con Catamarca	01/07/2012	31/12/2018	0,00	4,00	10,00	10,00	76,00
22	10	73	Ruta Nacional N° 65 Empalme Ruta Nacional N° 38 - Sección III Alpachiri - Cochuna	01/09/2012	31/12/2018	0,00	2,00	5,00	5,00	88,00
22	10	73	Ruta Nacional N° 65 Empalme Ruta Nacional N° 38 - Sección IV Cochuna - Límite Provincia de Tucumán y Provincia de Catamarca	01/11/2012	31/12/2018	0,00	0,33	5,00	5,00	89,67
22	10	73	Ruta Nacional N° 65 Empalme Ruta Nacional N° 38 - Límite Tucumán/Catamarca - Sección III Subsección II: Km. 28 Cochuna	01/11/2014	31/12/2018	0,00	2,38	5,00	5,00	87,62
22	10	76	Puente Internacional Salvador Mazza - Yacuiba	01/07/2012	31/12/2018	0,00	1,00	5,00	5,00	89,00
22	10	79	Reordenamiento Accesos y Puentes - Cosquín - Córdoba	05/05/2007	31/12/2015	97,60	2,40	0,00	0,00	0,00
22	10	80	Ruta Nacional N° 8 - Obra de Intersección Ruta Nacional N° 8 - Acceso Este Ciudad de la Carlota	01/11/2012	31/12/2017	0,00	25,00	75,00	0,00	0,00
22	10	84	Ruta Nacional N° 98 - Bandera - Pinto - Km. 60	01/11/2009	31/12/2015	100,00	0,00	0,00	0,00	0,00
22	10	84	Ruta Nacional N° 98 - Bandera - Pinto Sección II	01/11/2012	31/12/2018	0,00	1,43	5,00	5,00	88,57
22	10	84	Ruta Nacional N° 98 - Bandera - Pinto Sección III	01/11/2012	31/12/2018	0,00	1,67	5,00	5,00	88,33
22	10	84	Ruta Nacional N° 98 - Bandera - Pinto Sección IV	01/11/2012	31/12/2018	0,00	1,67	5,00	5,00	88,33
22	10	88	Ruta Nacional N° 7 - Doble Vía - Santa Rosa - Desaguadero	29/11/2007	31/12/2015	100,00	0,00	0,00	0,00	0,00
22	10	88	Ruta Nacional N° 7 - Desaguadero - San Martín - Sección Desaguadero - La Paz	13/11/2008	31/12/2015	100,00	0,00	0,00	0,00	0,00
22	10	90	Ruta Nacional N° 20 - Villa Dolores - Quines - Límite con Córdoba - Quines	01/09/2012	31/12/2018	0,00	4,85	4,85	4,85	85,45

M.E. y FP
447

81




**SUBPROGRAMA 11
MEJORAMIENTO Y REPOSICIÓN DE RUTAS - FASE IV**

**UNIDAD EJECUTORA
SUBGERENCIA DE OBRAS Y CONCESIONES**

DESCRIPCIÓN DEL SUBPROGRAMA

Este subprograma incluye obras cuyos principales objetivos son producir cambios de estándar del camino por mejora de sus condiciones geométricas o estructurales, y en algunos casos ampliar además la capacidad del bien existente

Se incorporan también intervenciones destinadas a solucionar problemas puntuales de seguridad vial. Asimismo, incluye la ejecución de obras destinadas a mantener actualizados los estándares de las rutas existentes, adecuándolos a la evolución tecnológica del parque automotor que lo demanda, y a brindar niveles de seguridad compatibles con los requerimientos actuales.




Handwritten signature or mark.



METAS Y PRODUCCIÓN BRUTA

DENOMINACION	UNIDAD DE MEDIDA	CANTIDAD
METAS :		
Obras de Mejoramiento y Reposición de Rutas	Kilómetro Rehabilitado	33
PRODUCCIÓN BRUTA :		
Mejoramiento y Reposición de Rutas en Construcción	Kilómetro en Recuperación	684




[Handwritten signature]



LISTADO DE OBRAS

PROYECTO	CODIGO	DENOMINACION	UNIDAD EJECUTORA	CREDITO
6	51	Ruta N° 149 - Barreal - Uspallata - Sección: El Leoncito - Límite con Mendoza	Subgerencia de Obras y Concesiones	2.928.000
13	51	Ruta Nacional N° 158 - Autovía San Francisco - Río Cuarto - Provincia de Córdoba	Subgerencia de Obras y Concesiones	1.000.000
13	52	Ruta Nacional N° 158 - San Francisco - Las Varillas - Sección Saturnino Laspiur - Las Varillas	Subgerencia de Obras y Concesiones	1.000.000
13	53	Ruta Nacional N° 158 - Las Varillas - Villa María - Sección Las Varillas Las Playosa	Subgerencia de Obras y Concesiones	1.000.000
13	54	Ruta Nacional N° 158 - Las Varillas Villa María La Playosa Villa María	Subgerencia de Obras y Concesiones	1.000.000
13	55	Ruta Nacional N° 158 - Villa María - General Deheza - Sección Villa María Empalme Ruta Provincial N° 6	Subgerencia de Obras y Concesiones	1.000.000
13	56	Ruta Nacional N° 158 - Villa María General Deheza - Sección Empalme Ruta Provincial N° 6 - General Deheza	Subgerencia de Obras y Concesiones	1.000.000
13	57	Ruta Nacional N° 158 - General Deheza - Río IV Sección General Deheza - Puente sobre Río Chucul	Subgerencia de Obras y Concesiones	1.000.000
13	58	Ruta Nacional N° 158 - General Deheza Río IV Sección Puente sobre Río Chucul - Río IV	Subgerencia de Obras y Concesiones	1.000.000
13	59	Ruta Nacional N° 158 - San Francisco - Las Varillas; Sección 1B - Quebracho Herrado - Saturnino Laspiur	Subgerencia de Obras y Concesiones	1.000.000
14	51	Ruta Nacional N° 288 - P 73 - Rotonda Intersección Ruta Nacional N° 228 - Ruta Provincial N° 73	Subgerencia de Obras y Concesiones	1.000.000
19	51	Ruta Nacional N° 34 - Fin Multitrocha - Límite con Jujuy - Provincia de Salta	Subgerencia de Obras y Concesiones	1.000.000
29	51	Ruta Nacional N° 9 - Circunvalación de Santiago del Estero - Empalme Ruta Nacional N° 9 (N) - Empalme	Subgerencia de Obras y Concesiones	3.770.250




[Handwritten signature]



LISTADO DE OBRAS

PROYECTO	CODIGO	DENOMINACION	UNIDAD EJECUTORA	CREDITO
		Ruta Nacional N° 9 (S) - Santiago del Estero		
32	51	Ruta Nacional N° 153 - Conexión Vial Los Berros - Barreal - Río Nikes - Pampa del Yalguaraz - Provincia de San Juan	Subgerencia de Obras y Concesiones	1.000.000
32	52	Ruta Nacional N° 153 - Sección Ingreso a Túnel - El Portezuelo	Subgerencia de Obras y Concesiones	1.000.000
32	53	Ruta Nacional N° 153 - Sección El Portezuelo - Ruta Nacional N° 149	Subgerencia de Obras y Concesiones	1.000.000
34	51	Ruta Nacional N° 151 - Empalme Ruta Provincial N° 69	Subgerencia de Obras y Concesiones	57.000
35	51	Ruta Nacional N° 66 - Perico - El Milagro - Empalme Ruta Nacional N° 66 - Empalme Ruta Nacional N° 34 - Provincia de Jujuy	Subgerencia de Obras y Concesiones	1.000.000
36	51	Ruta Nacional N° 66 - Perico - El Cuarteadero - Empalme Ruta Nacional N° 66 - Empalme Ruta Nacional N° 34 - Provincia de Jujuy	Subgerencia de Obras y Concesiones	1.000.000
37	51	Ruta Nacional N° 34 - Límite con Salta - Acceso San Pedro de Jujuy - Provincia de Jujuy	Subgerencia de Obras y Concesiones	1.000.000
37	52	Ruta Nacional N° 34 - Acceso San Pedro de Jujuy - Libertador General San Martín	Subgerencia de Obras y Concesiones	1.000.000
37	53	Ruta Nacional N° 34 - Sección San Pedro - Puente sobre Río Ledesma	Subgerencia de Obras y Concesiones	1.000.000
37	54	Ruta Nacional N° 34 - Sección Puente sobre Río Ledesma - Calilegua	Subgerencia de Obras y Concesiones	1.000.000
45	51	Ruta N° 157 - Variante Bella Vista - Empalme Autopista Ruta Nacional N° 38 - Provincia de Tucumán	Subgerencia de Obras y Concesiones	1.000.000
47	51	Ruta N° 12 - Acceso a San Benito Av. Almafuerde - Acceso Sur a Paraná - Provincia de Entre Ríos	Subgerencia de Obras y Concesiones	1.000.000
53	51	Ruta Provincial N° 6 - Sachayoj - Otumpa (Sección I) - Progresiva 48.200 - 70.000 - Santiago del Estero	Subgerencia de Obras y Concesiones	50.000
77	51	Ruta Nacional S/N° - Diamante -	Subgerencia de Obras y	1.000.000




J



LISTADO DE OBRAS

PROYECTO	CODIGO	DENOMINACION	UNIDAD EJECUTORA	CREDITO
		Parque Nacional Pre Delta	Concesiones	
78	51	Ruta N° 154 - Empalme Ruta Nacional N° 35 - Empalme Ruta Nacional N° 22 - La Pampa	Subgerencia de Obras y Concesiones	3.742.750
81	51	Ruta Nacional N° 20 -141- Ciclovía Difunta Correa-Caucete-Empalme Ruta Nacional N° 141	Subgerencia de Obras y Concesiones	50.000
83	51	Ruta Nacional N°A007 - Red de acceso a la Ciudad de Santa Fe	Subgerencia de Obras y Concesiones	1.000.000
86	51	Acceso desde Ruta Nacional N° 281 a Puerto Deseado	Subgerencia de Obras y Concesiones	7.688.000
88	51	Ruta Nacional N° 12 - Avenida Las Palmeras - Avenida Juan Domingo Perón	Subgerencia de Obras y Concesiones	27.461.000
92	51	Ruta Provincial N° 83 - Empalme Ruta Nacional N° 34 - Valle Colorado	Subgerencia de Obras y Concesiones	50.000
92	54	Ruta Provincial N° 83 - Empalme Ruta Nacional N° 34 - Valle Grande - Colorado Progresiva 84,2-96,5	Subgerencia de Obras y Concesiones	50.000
94	51	Ruta Nacional N° 153 - Media Agua - Los Berros	Subgerencia de Obras y Concesiones	1.000.000
95	51	Rutas Nacional N° 228 - P73 - Rotonda en Intersección Ruta Nacional N° 228	Subgerencia de Obras y Concesiones	1.083.333
96	51	Rutas Nacional N° 3 - P4 - Puerto Madryn - Trelew	Subgerencia de Obras y Concesiones	55.577.600
		TOTAL		127.507.933



J



DETALLE DE LOS PROYECTOS DE INVERSIÓN

AVANCE FÍSICO DE PROYECTOS/OBRAS


P R O G	S U B P R	P R O Y	PROYECTOS DE OBRA	% DE AVANCE FÍSICO						
				FECHA INICIO	FECHA TERMIN.	h/ 2014	2015	2016	2017	Resto
22	11	6	Ruta N° 149 - Barreal - Uspallata - Sección: El Leoncito - Límite con Mendoza	01/11/2010	31/12/2015	100,00	0,00	0,00	0,00	0,00
22	11	13	Ruta Nacional N° 158 - Autovía San Francisco - Río Cuarto - Provincia de Córdoba	01/09/2012	31/08/2020	0,00	0,23	5,00	5,00	89,77
22	11	13	Ruta Nacional N° 158 - San Francisco - Las Varillas - Sección Saturnino Laspiur - Las Varillas	01/11/2012	31/08/2020	0,00	0,15	5,00	5,00	89,85
22	11	13	Ruta Nacional N° 158 - Las Varillas - Villa María - Sección Las Varillas Las Playosa	01/09/2012	31/12/2018	0,00	0,21	5,00	5,00	89,79
22	11	13	Ruta Nacional N° 158 - Las Varillas Villa María La Playosa Villa María	01/11/2012	31/12/2018	0,00	0,18	5,00	5,00	89,82
22	11	13	Ruta Nacional N° 158 - Villa María - General Deheza - Sección Villa María Empalme Ruta Provincial N° 6	01/09/2012	31/12/2018	0,00	0,36	5,00	5,00	89,64
22	11	13	Ruta Nacional N° 158 - Villa María General Deheza - Sección Empalme Ruta Provincial N° 6 - General Deheza	01/11/2012	31/12/2018	0,00	0,46	5,00	5,00	89,54
22	11	13	Ruta Nacional N° 158 - General Deheza - Río IV Sección General Deheza - Puente sobre Río Chucul	01/09/2012	31/12/2018	0,00	0,34	5,00	5,00	89,66
22	11	13	Ruta Nacional N° 158 - General Deheza Río IV Sección Puente sobre Río Chucul - Río IV	01/11/2012	31/12/2018	0,00	0,63	5,00	5,00	89,37
22	11	13	Ruta Nacional N° 158 - San Francisco - Las Varillas; Sección 1B - Quebracho Herrado - Saturnino Laspiur	01/11/2013	31/08/2020	0,00	0,23	5,00	5,00	89,77
22	11	14	Ruta Nacional N° 288 - P 73 - Rotonda Intersección Ruta Nacional N° 228 - Ruta Provincial N° 73	01/11/2012	31/12/2018	0,00	7,86	7,86	7,86	76,42
22	11	19	Ruta Nacional N° 34 - Fin Multitrocha - Límite con Jujuy - Provincia de Salta	01/09/2012	31/12/2018	0,00	0,56	5,00	5,00	89,44
22	11	29	Ruta Nacional N° 9 - Circunvalación de Santiago del Estero - Empalme Ruta Nacional N° 9 (N) - Empalme Ruta Nacional N° 9 (S) - Santiago del Estero	01/02/2008	31/12/2015	97,94	2,06	0,00	0,00	0,00
22	11	32	Ruta Nacional N° 153 - Conexión Vial Los Berros - Barreal - Río Nikes - Pampa del Yalguaraz - Provincia de San Juan	01/09/2012	31/12/2018	0,00	0,45	5,00	5,00	89,55
22	11	32	Ruta Nacional N° 153 - Sección Ingreso a Túnel - El Portezuelo	01/11/2012	31/12/2018	0,00	0,41	5,00	5,00	89,59
22	11	32	Ruta Nacional N° 153 - Sección El Portezuelo - Ruta Nacional N° 149	01/11/2012	31/12/2018	0,00	0,71	5,00	5,00	89,29
22	11	34	Ruta Nacional N° 151 - Empalme Ruta Provincial N° 69	17/06/2008	31/12/2015	100,00	0,00	0,00	0,00	0,00
22	11	35	Ruta Nacional N° 66 - Perico - El Milagro - Empalme Ruta Nacional N° 66 - Empalme Ruta Nacional N° 34 - Provincia de Jujuy	01/11/2012	31/12/2018	0,00	0,67	5,00	5,00	89,33
22	11	36	Ruta Nacional N° 66 - Perico - El Cuarteadero - Empalme Ruta Nacional N° 66 - Empalme Ruta Nacional N° 34 - Provincia de Jujuy	01/11/2012	31/12/2018	0,00	0,67	5,00	5,00	89,33
22	11	37	Ruta Nacional N° 34 - Límite con Salta - Acceso San Pedro de Jujuy - Provincia de Jujuy	01/09/2012	31/12/2018	0,00	0,33	5,00	5,00	89,67

M.E. y F.P.
447

J



22	11	37	Ruta Nacional N° 34 - Acceso San Pedro de Jujuy - Libertador General San Martín	01/08/2012	31/12/2018	0,00	0,33	5,00	5,00	89,67
22	11	37	Ruta Nacional N° 34 - Sección San Pedro - Puente sobre Río Ledesma	01/11/2012	31/12/2018	0,00	0,25	5,00	5,00	89,75
22	11	37	Ruta Nacional N° 34 - Sección Puente sobre Río Ledesma - Calilegua	01/11/2012	31/12/2018	0,00	0,40	5,00	5,00	89,60
22	11	45	Ruta N° 157 - Variante Bella Vista - Empalme Autopista Ruta Nacional N° 38 - Provincia de Tucumán	01/11/2012	31/12/2018	0,00	1,11	5,00	5,00	88,89
22	11	47	Ruta N° 12 - Acceso a San Benito Av. Almafuerte - Acceso Sur a Paraná - Provincia de Entre Ríos	01/09/2012	31/12/2018	0,00	2,22	5,00	5,00	87,78
22	11	53	Ruta Provincial N° 6 - Sachayoj - Otumpa (Sección I) - Progresiva 48.200 - 70.000 - Santiago del Estero	25/04/2008	31/12/2015	100,00	0,00	0,00	0,00	0,00
22	11	77	Ruta Nacional S/N° - Diamante - Parque Nacional Pre Delta	01/09/2012	31/12/2018	0,00	5,84	5,84	5,84	82,48
22	11	78	Ruta N° 154 - Empalme Ruta Nacional N° 35 - Empalme Ruta Nacional N° 22 - La Pampa	01/11/2010	31/12/2015	88,98	11,02	0,00	0,00	0,00
22	11	81	Ruta Nacional N° 20 -141- Ciclovia Difunta Correa-Caucete-Empalme Ruta Nacional N° 141	01/11/2009	31/12/2015	100,00	0,00	0,00	0,00	0,00
22	11	83	Ruta Nacional N°A007 - Red de acceso a la Ciudad de Santa Fe	01/09/2012	31/12/2018	0,00	2,75	10,00	10,00	77,25
22	11	86	Acceso desde Ruta Nacional N° 281 a Puerto Deseado	01/04/2007	31/12/2015	100,00	0,00	0,00	0,00	0,00
22	11	88	Ruta Nacional N° 12 - Avenida Las Palmeras - Avenida Juan Domingo Perón	01/07/2012	31/12/2017	35,31	40,86	23,83	0,00	0,00
22	11	92	Ruta Provincial N° 83 - Empalme Ruta Nacional N° 34 - Valle Colorado	16/07/2008	31/12/2015	100,00	0,00	0,00	0,00	0,00
22	11	92	Ruta Provincial N° 83 - Empalme Ruta Nacional N° 34 - Valle Grande - Colorado Progresiva 84,2-96,5	22/10/2007	31/12/2015	100,00	0,00	0,00	0,00	0,00
22	11	94	Ruta Nacional N° 153 - Media Agua - Los Berros	01/11/2012	31/12/2018	0,00	1,54	5,00	5,00	88,46
22	11	95	Rutas Nacional N° 228 - P73 - Rotonda en Intersección Ruta Nacional N° 228	01/11/2012	31/12/2017	0,00	4,17	50,00	45,83	0,00
22	11	96	Rutas Nacional N° 3 - P4 - Puerto Madryn - Trelew	01/01/2008	31/12/2017	77,65	11,17	11,18	0,00	0,00



J




**SUBPROGRAMA 12
MEJORAMIENTO Y REPOSICIÓN DE RUTAS - FASE V**

**UNIDAD EJECUTORA
SUBGERENCIA DE OBRAS Y CONCESIONES**

DESCRIPCIÓN DEL SUBPROGRAMA

Este subprograma incluye obras cuyos principales objetivos son producir cambios de estándar del camino por mejora de sus condiciones geométricas o estructurales, y en algunos casos ampliar además la capacidad del bien existente

Se incorporan también intervenciones destinadas a solucionar problemas puntuales de seguridad vial. Asimismo, incluye la ejecución de obras destinadas a mantener actualizados los estándares de las rutas existentes, adecuándolos a la evolución tecnológica del parque automotor que lo demanda, y a brindar niveles de seguridad compatibles con los requerimientos actuales




J



METAS Y PRODUCCIÓN BRUTA

DENOMINACION	UNIDAD DE MEDIDA	CANTIDAD
METAS :		
Obras de Mejoramiento y Reposición de Rutas	Kilómetro Rehabilitado	148
PRODUCCIÓN BRUTA :		
Mejoramiento y Reposición de Rutas en Construcción	Kilómetro en Recuperación	1.387




J



LISTADO DE OBRAS

PROYECTO	CODIGO	DENOMINACION	UNIDAD EJECUTORA	CREDITO
1	51	Accesos a Localidades desde Rutas Nacionales	Subgerencia de Obras y Concesiones	52.454.791
2	51	Ruta Nacional N° 40 Fuerte Quemado - Quilmes (12 Km.)	Subgerencia de Obras y Concesiones	20.737.231
3	51	Ruta Nacional N° 9 Pavimentación Colectora e Iluminación	Subgerencia de Obras y Concesiones	1.000.000
12	51	Ruta Nacional N° 127 - Acceso a Conscripto - Bernardi	Subgerencia de Obras y Concesiones	50.000
13	51	Ruta Nacional N° 3 - Tolhuin - Hostería Kaiken	Subgerencia de Obras y Concesiones	1.000.000
14	51	Ruta Provincial N° 66 - Ameghino - Blaquier	Subgerencia de Obras y Concesiones	50.000
18	51	Ruta Nacional N° 3 - Vinculación Ruta Nacional N° 3 Sur y Ruta Nacional N° 3 Norte	Subgerencia de Obras y Concesiones	1.000.000
18	52	Ruta Nacional N° 3 y Ruta Nacional N° 252, Sección II: Distribuidor El Guanaco - El Cholo	Subgerencia de Obras y Concesiones	1.000.000
18	53	Ruta Nacional N° 3 y Ruta Nacional N° 252, Sección III: Paraje El Cholo - Acceso a Médanos	Subgerencia de Obras y Concesiones	1.000.000
18	54	Ruta Nacional N° 3 y Ruta Nacional N° 252, Sección IV: Distribuidor El Guanaco - Acceso Puerto Bahía Blanca - Provincia de Buenos Aires	Subgerencia de Obras y Concesiones	1.000.000
18	55	Intersección Ruta Nacional N° 3 y Ruta Nacional N° 229 - Bifurcación Ruta Nacional N° 3 y Ruta Nacional N° 22 - Sección I B: Variante Av. Torres y Estrada	Subgerencia de Obras y Concesiones	1.000.000
18	56	Ruta Nacional N° 33 Camino Parque Sesquicentenario - Sección III B	Subgerencia de Obras y Concesiones	1.000.000
19	51	Ruta Nacional N° 40 - Tres Esquinas - Límite con la Provincia de Mendoza	Subgerencia de Obras y Concesiones	1.000.000
20	51	Ruta Nacional N° 38 - Paso por Monteros y Avenida de Circunvalación	Subgerencia de Obras y Concesiones	1.000.000
21	51	Ruta Nacional N° 288 - Empalme	Subgerencia de Obras y Concesiones	60.601.600




J



LISTADO DE OBRAS


PROYECTO	CODIGO	DENOMINACION	UNIDAD EJECUTORA	CREDITO
		Ruta Nacional Nº 3 - Puerto Santa Cruz	Concesiones	
23	51	Ruta Nacional Nº 40 - Punta Loyola - Cabo Vírgenes - Etapa I	Subgerencia de Obras y Concesiones	1.000.000
24	51	Ruta Nacional Nº 40 - Punta Loyola - Cabo Vírgenes - Etapa II	Subgerencia de Obras y Concesiones	1.000.000
25	51	Ruta Nacional Nº 40 - Punta Loyola - Cabo Vírgenes - Etapa III	Subgerencia de Obras y Concesiones	1.000.000
26	51	Repavimentación y Pavimentación Calles de Piedra - Santa Cruz	Subgerencia de Obras y Concesiones	20.000
29	51	Ruta Nacional Nº 95 - Empalme Ruta Provincial Nº 9 Límite con Formosa	Subgerencia de Obras y Concesiones	50.000
30	51	Ruta Nacional Nº 9 - Autovía Tramo Puente Paraguay - Yala	Subgerencia de Obras y Concesiones	74.058.750
39	51	Ruta A008 - Avenida Circunvalación de Rosario	Subgerencia de Obras y Concesiones	248.922.691
40	51	Ruta Nacional Nº 226 - Empalme Ruta Provincial Nº 65 - Empalme Ruta Nacional Nº 33 - Sección I	Subgerencia de Obras y Concesiones	490.000
40	52	Ruta Nacional Nº 226 - Empalme Ruta Provincial Nº 65 - Empalme Ruta Nacional Nº 33 Sección II	Subgerencia de Obras y Concesiones	1.000.000
40	53	Ruta Nacional Nº 226 - Empalme Ruta Provincial Nº 65 - Empalme Ruta Nacional Nº 33 Sección III	Subgerencia de Obras y Concesiones	297.000
40	54	Ruta Nacional Nº 226 - Empalme Ruta Provincial Nº 65 - Empalme Ruta Nacional Nº 33 Sección IV	Subgerencia de Obras y Concesiones	1.000.000
42	51	Ruta Nacional Nº 11 - Variante Paso por Resistencia	Subgerencia de Obras y Concesiones	7.291.667
43	51	Ruta Nacional Nº 3 - Ruta Provincial Nº 2 - A010 - Arroyo Verde - Empalme Ruta Nacional Nº A01	Subgerencia de Obras y Concesiones	209.000
44	51	Ruta Nacional Nº 9 - Rosario - Carcarañá - Provincia de Santa Fe	Subgerencia de Obras y Concesiones	1.000.000
45	51	Ruta Nacional Nº 3 Empalme Ruta Provincial Nº 4 - Empalme Ruta Provincial Nº 6	Subgerencia de Obras y Concesiones	50.000





LISTADO DE OBRAS

PROYECTO	CODIGO	DENOMINACION	UNIDAD EJECUTORA	CREDITO
46	51	Ruta Nacional Nº 89 - Quimilí - Suncho Corral	Subgerencia de Obras y Concesiones	1.000.000
47	51	Ruta Nacional Nº 86 - Posta Cambio Zalazar - Límite con Salta - Sección I: Salazar - El Remanso	Subgerencia de Obras y Concesiones	50.000
47	52	Ruta Nacional Nº 86 - Posta Cambio Zalazar - Límite con Salta - Sección II El Remanso - Lamadrid	Subgerencia de Obras y Concesiones	50.000
47	53	Ruta Nacional Nº 86 - Posta Cambio Zalazar - Límite con Salta - Sección III Lamadrid - Guadalcazar	Subgerencia de Obras y Concesiones	50.000
47	54	Ruta Nacional Nº 86 - Posta Cambio Zalazar - Límite con Salta - Sección IV Guadalcazar - El Solitario	Subgerencia de Obras y Concesiones	51.462.879
47	55	Ruta Nacional Nº 86 - Posta Cambio Zalazar - Límite con Salta - Sección IV V El Solitario - Puerto Irigoyen	Subgerencia de Obras y Concesiones	51.531.923
47	56	Ruta Nacional Nº 86 - Posta Cambio Zalazar - Límite con Salta - Sección IV VI Puerto Irigoyen - Misión San Martín	Subgerencia de Obras y Concesiones	53.940.367
49	51	Ruta Nacional Nº 34 - Variante de Paso por Rafaela	Subgerencia de Obras y Concesiones	1.000.000
52	51	Ruta Nacional Nº 130 - Variante Paso por Villaguay - Entre Ríos	Subgerencia de Obras y Concesiones	1.000.000
50	51	Ruta Nacional Nº 232 (Ex - Ruta Provincial Nº 106) - Empalme Ruta Nacional Nº 152 - Chelforó - Sección I	Subgerencia de Obras y Concesiones	1.000.000
61	51	Ruta Nacional Nº 232 (Ex - Ruta Provincial Nº 106) - Empalme Ruta Nacional Nº 152 - Chelforó - Sección II	Subgerencia de Obras y Concesiones	1.000.000
62	51	Ruta Nacional Nº 232 (Ex - Ruta Provincial Nº 106) - Empalme Ruta Nacional Nº 152 - Chelforó - Sección III	Subgerencia de Obras y Concesiones	1.721.000
63	51	Ruta Nacional Nº 34 - Rosario - Empalme Ruta Nacional Nº A012	Subgerencia de Obras y Concesiones	50.000
67	51	Ruta Ex - Ruta Provincial Nº 20 - Tamariscos - Empalme Ruta Provincial Nº 56	Subgerencia de Obras y Concesiones	2.418.375




[Handwritten signature]



LISTADO DE OBRAS

PROYECTO	CODIGO	DENOMINACION	UNIDAD EJECUTORA	CREDITO
70	51	Ruta Nacional Nº 150 - Las Flores Límite Internacional con Chile	Subgerencia de Obras y Concesiones	64.058.667
79	51	Ruta Nacional Nº 3 - Avenida General Paz - Cañuelas Km. 43.110 Km. 61.383 - Buenos Aires	Subgerencia de Obras y Concesiones	50.000
83	51	Ruta Nacional Nº 65 - (Ex- Ruta Nº 365) Empalme Ruta Nacional Nº 38 Límite con Catamarca Sección Ruta Nacional Nº 38 - Alpachiri	Subgerencia de Obras y Concesiones	50.000
88	51	Ruta Nacional Nº 40 - Vilicum - Talacasto	Subgerencia de Obras y Concesiones	1.000.000
89	51	Ruta Nacional Nº 40 - Talacasto - San Roque	Subgerencia de Obras y Concesiones	9.362.558
93	51	Ruta Nacional Nº 101 - Acceso Aeropuerto Puerto Iguazú - Andresito	Subgerencia de Obras y Concesiones	28.144.000
TOTAL				750.222.499



JH



DETALLE DE LOS PROYECTOS DE INVERSIÓN

AVANCE FÍSICO DE PROYECTOS/OBRAS

P R O G	S U B P R	P R O Y	PROYECTOS DE OBRA	% DE AVANCE FÍSICO						
				FECHA INICIO	FECHA TERMIN.	h/ 2014	2015	2016	2017	Resto
22	12	1	Accesos a Localidades desde Rutas Nacionales	01/01/2010	31/12/2017	0,00	100,00	0,00	0,00	0,00
22	12	2	Ruta Nacional Nº 40 Fuerte Quemado - Quilmes (12 Km.)	01/05/2009	31/12/2015	86,36	13,64	0,00	0,00	0,00
22	12	3	Ruta Nacional Nº 9 Pavimentación Colectora e Iluminación	01/09/2012	31/12/2018	0,00	3,08	10,00	10,00	76,92
22	12	12	Ruta Nacional Nº 127 - Acceso a Conscripto - Bernardi	01/11/2009	31/12/2015	100,00	0,00	0,00	0,00	0,00
22	12	13	Ruta Nacional Nº 3 - Tolhuin - Hostería Kaiken	01/11/2012	31/12/2018	0,00	7,69	7,69	7,69	76,93
22	12	14	Ruta Provincial Nº 66 - Ameghino - Blaquier	17/09/2007	31/12/2015	100,00	0,00	0,00	0,00	0,00
22	12	18	Ruta Nacional Nº 3 - Vinculación Ruta Nacional Nº 3 Sur y Ruta Nacional Nº 3 Norte	01/11/2012	31/12/2018	0,00	0,22	5,00	5,00	89,78
22	12	18	Ruta Nacional Nº 3 y Ruta Nacional Nº 252, Sección II: Distribuidor El Guanaco - El Cholo	01/11/2012	31/12/2018	0,00	0,67	5,00	5,00	89,33
22	12	18	Ruta Nacional Nº 3 y Ruta Nacional Nº 252, Sección III: Paraje El Cholo - Acceso a Médanos	01/11/2012	31/12/2018	0,00	0,26	5,00	5,00	89,74
22	12	18	Ruta Nacional Nº 3 y Ruta Nacional Nº 252, Sección IV: Distribuidor El Guanaco - Acceso Puerto Bahía Blanca - Provincia de Buenos Aires	01/11/2012	31/12/2018	0,00	2,00	5,00	5,00	88,00
22	12	18	Intersección Ruta Nacional Nº 3 y Ruta Nacional Nº 229 - Bifurcación Ruta Nacional Nº 3 y Ruta Nacional Nº 22 - Sección I B: Variante Av. Torres y Estrada	01/06/2014	31/12/2018	0,00	0,20	5,00	5,00	89,80
22	12	18	Ruta Nacional Nº 33 Camino Parque Sesquicentenario - Sección III B	01/06/2014	31/12/2018	0,00	0,33	5,00	5,00	89,67
22	12	19	Ruta Nacional Nº 40 - Tres Esquinas - Límite con la Provincia de Mendoza	01/09/2012	31/12/2018	0,00	0,67	5,00	5,00	89,33
22	12	20	Ruta Nacional Nº 38 - Paso por Monteros y Avenida de Circunvalación	01/11/2012	31/12/2018	0,00	5,71	5,71	5,71	82,87
22	12	21	Ruta Nacional Nº 288 - Empalme Ruta Nacional Nº 3 - Puerto Santa Cruz	01/11/2012	31/12/2016	45,05	27,47	27,48	0,00	0,00
22	12	23	Ruta Nacional Nº 40 - Punta Loyola - Cabo Vírgenes - Etapa I	01/11/2012	31/12/2018	0,00	1,00	5,00	5,00	89,00
22	12	24	Ruta Nacional Nº 40 - Punta Loyola - Cabo Vírgenes - Etapa II	01/11/2012	31/12/2018	0,00	1,00	5,00	5,00	89,00
22	12	25	Ruta Nacional Nº 40 - Punta Loyola - Cabo Vírgenes - Etapa III	01/11/2012	31/12/2018	0,00	1,00	5,00	5,00	89,00
22	12	26	Repavimentación y Pavimentación Calles de Piedra - Santa Cruz	14/12/2007	31/12/2015	100,00	0,00	0,00	0,00	0,00
22	12	29	Ruta Nacional Nº 95 - Empalme Ruta Provincial Nº 9 Límite con Formosa	01/01/2012	31/12/2015	100,00	0,00	0,00	0,00	0,00
22	12	30	Ruta Nacional Nº 9 - Autovía Tramo Puente Paraguay - Yala	30/11/2010	31/12/2015	87,88	12,12	0,00	0,00	0,00
22	12	39	Ruta A008 - Avenida Circunvalación de Rosario	25/02/2009	31/12/2017	83,53	10,40	6,07	0,00	0,00
22	12	40	Ruta Nacional Nº 226 - Empalme Ruta Provincial Nº 65 - Empalme Ruta Nacional Nº 33 - Sección I	01/09/2009	31/12/2015	100,00	0,00	0,00	0,00	0,00
22	12	40	Ruta Nacional Nº 226 - Empalme Ruta	01/11/2012	31/12/2018	0,00	1,00	5,00	5,00	89,00

M.E.yFP.
447

J



22	12	40	Provincial Nº 65 - Empalme Ruta Nacional Nº 33 Sección II	01/09/2009	31/12/2015	100,00	0,00	0,00	0,00	0,00
22	12	40	Ruta Nacional Nº 226 - Empalme Ruta Provincial Nº 65 - Empalme Ruta Nacional Nº 33 Sección III	01/11/2012	31/12/2018	0,00	1,18	5,00	5,00	88,82
22	12	42	Ruta Nacional Nº 11 - Variante Paso por Resistencia	01/09/2012	31/12/2017	0,00	2,92	10,00	87,08	0,00
22	12	43	Ruta Nacional Nº 3 - Ruta Provincial Nº 2 - A010 - Arroyo Verde - Empalme Ruta Nacional Nº A01	22/08/2008	31/12/2015	100,00	0,00	0,00	0,00	0,00
22	12	44	Ruta Nacional Nº 9 - Rosario - Carcarañá - Provincia de Santa Fe	01/11/2012	31/12/2018	0,00	2,45	5,00	5,00	87,55
22	12	45	Ruta Nacional Nº 3 Empalme Ruta Provincial Nº 4 - Empalme Ruta Provincial Nº 6	15/05/2008	31/12/2015	100,00	0,00	0,00	0,00	0,00
22	12	46	Ruta Nacional Nº 89 - Quimilí - Suncho Corral	01/11/2012	31/12/2018	0,00	1,67	5,00	5,00	88,33
22	12	47	Ruta Nacional Nº 86 - Posta Cambio Zalazar - Límite con Salta - Sección I: Salazar - El Remanso	01/09/2011	31/12/2015	100,00	0,00	0,00	0,00	0,00
22	12	47	Ruta Nacional Nº 86 - Posta Cambio Zalazar - Límite con Salta - Sección II El Remanso - Lamadrid	01/01/2011	31/12/2015	100,00	0,00	0,00	0,00	0,00
22	12	47	Ruta Nacional Nº 86 - Posta Cambio Zalazar - Límite con Salta - Sección III Lamadrid - Guadalcazar	01/01/2011	31/12/2015	100,00	0,00	0,00	0,00	0,00
22	12	47	Ruta Nacional Nº 86 - Posta Cambio Zalazar - Límite con Salta - Sección IV Guadalcazar - El Solitario	01/11/2012	31/12/2017	20,00	26,67	26,67	26,66	0,00
22	12	47	Ruta Nacional Nº 86 - Posta Cambio Zalazar - Límite con Salta - Sección IV V El Solitario - Puerto Irigoyen	01/11/2012	31/12/2017	20,00	26,67	26,67	26,66	0,00
22	12	47	Ruta Nacional Nº 86 - Posta Cambio Zalazar - Límite con Salta - Sección IV VI Puerto Irigoyen - Misión San Martín	01/11/2012	31/12/2017	20,00	26,67	26,67	26,66	0,00
22	12	49	Ruta Nacional Nº 34 - Variante de Paso por Rafaela	01/11/2012	31/12/2018	0,00	1,43	5,00	5,00	88,57
22	12	52	Ruta Nacional Nº 130 - Variante Paso por Villaguay - Entre Ríos	01/11/2012	31/12/2018	0,00	5,00	5,00	5,00	85,00
22	12	60	Ruta Nacional Nº 232 (Ex - Ruta Provincial Nº 106) - Empalme Ruta Nacional Nº 152 - Chelforó - Sección I	01/11/2012	31/12/2018	0,00	2,35	5,00	5,00	87,65
22	12	61	Ruta Nacional Nº 232 (Ex - Ruta Provincial Nº 106) - Empalme Ruta Nacional Nº 152 - Chelforó - Sección II	01/11/2012	31/12/2018	0,00	0,31	5,00	5,00	89,69
22	12	62	Ruta Nacional Nº 232 (Ex - Ruta Provincial Nº 106) - Empalme Ruta Nacional Nº 152 - Chelforó - Sección III	15/04/2009	31/12/2015	100,00	0,00	0,00	0,00	0,00
22	12	63	Ruta Nacional Nº 34 - Rosario - Empalme Ruta Nacional Nº A012	12/08/2009	31/12/2015	100,00	0,00	0,00	0,00	0,00
22	12	67	Ruta Ex - Ruta Provincial Nº 20 - Tamariscos - Empalme Ruta Provincial Nº 56	01/11/2012	31/12/2016	0,00	37,50	62,50	0,00	0,00
22	12	70	Ruta Nacional Nº 150 - Las Flores Límite Internacional con Chile	01/11/2009	31/12/2015	66,77	33,23	0,00	0,00	0,00
22	12	79	Ruta Nacional Nº 3 - Avenida General Paz - Cañuelas Km. 43.110 Km. 61.383 - Buenos Aires	20/05/2008	31/12/2015	100,00	0,00	0,00	0,00	0,00
22	12	83	Ruta Nacional Nº 65 - (Ex- Ruta Nº 365) Empalme Ruta Nacional Nº 38 Límite con Catamarca Sección Ruta Nacional Nº 38 - Alpachiri	01/11/2010	31/12/2015	100,00	0,00	0,00	0,00	0,00
22	12	88	Ruta Nacional Nº 40 - Vilicum - Talacasto	01/11/2012	31/12/2018	0,00	1,43	5,00	5,00	88,57
22	12	89	Ruta Nacional Nº 40 - Talacasto - San Roque	01/11/2012	31/12/2017	0,00	2,92	18,85	78,23	0,00
22	12	93	Ruta Nacional Nº 101 - Acceso Aeropuerto Puerto Iguazú - Andresito	01/11/2011	31/12/2016	4,17	50,00	45,83	0,00	0,00

M.E.y FP.
447

H




**SUBPROGRAMA 13
MEJORAMIENTO Y REPOSICIÓN DE RUTAS - FASE VI**

**UNIDAD EJECUTORA
SUBGERENCIA DE OBRAS Y CONCESIONES**

DESCRIPCIÓN DEL SUBPROGRAMA

Este subprograma incluye obras cuyos principales objetivos son producir cambios de estándar del camino por mejora de sus condiciones geométricas o estructurales, y en algunos casos ampliar además la capacidad del bien existente

Se incorporan también intervenciones destinadas a solucionar problemas puntuales de seguridad vial. Asimismo, incluye la ejecución de obras destinadas a mantener actualizados los estándares de las rutas existentes, adecuándolos a la evolución tecnológica del parque automotor que lo demanda, y a brindar niveles de seguridad compatibles con los requerimientos actuales

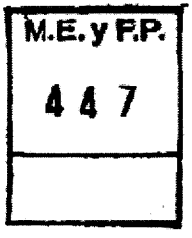


1



METAS Y PRODUCCIÓN BRUTA

DENOMINACION	UNIDAD DE MEDIDA	CANTIDAD
METAS :		
Obras de Mejoramiento y Reposición de Rutas	Kilómetro Rehabilitado	607
PRODUCCIÓN BRUTA :		
Mejoramamiento y Reposición de Rutas en Construcción	Kilómetro en Recuperación	2.780




[Handwritten signature]



LISTADO DE OBRAS


PROYECTO	CODIGO	DENOMINACION	UNIDAD EJECUTORA	CREDITO
2	51	Ruta Nacional N° 16 Viaducto en Intersección Avenida Sarmiento - Intersecciones con Avenida Savín y Ruta Nacional N° 11	Subgerencia de Obras y Concesiones	50.000
3	51	Ruta N° 2 - Empalme Ruta Nacional N° 11 - Riacho He-He	Subgerencia de Obras y Concesiones	226.000
4	51	Ruta Nacional N° 38 - Río Marapa (Juan Bautista Alberdi) - Famaillá	Subgerencia de Obras y Concesiones	1.000.000
5	51	Ruta Nacional N° 40 - Paso Externo por la Ciudad de Belén	Subgerencia de Obras y Concesiones	1.000.000
7	51	Ruta Nacional N° 26 - Empalme Ruta Nacional N° 3 - Pampa del Castillo	Subgerencia de Obras y Concesiones	1.000.000
8	51	Conexión Vial Santa Fe - Santo Tomé	Subgerencia de Obras y Concesiones	1.000.000
9	51	Ruta Nacional N° 237 - Avenida Bustillo entre San Carlos de Bariloche y Llao Llao Sección I	Subgerencia de Obras y Concesiones	16.666.667
10	51	Ruta Nacional N° 237 - Avenida Bustillo entre San Carlos de Bariloche y Llao Llao Sección II	Subgerencia de Obras y Concesiones	50.000
11	51	Ruta Nacional N° 68 - El Carril - Río Ancho	Subgerencia de Obras y Concesiones	1.000.000
12	51	Ruta Nacional N° 40 - Mendoza - Límite con San Juan	Subgerencia de Obras y Concesiones	1.000.000
16	51	Ruta Nacional N° 51 San Antonio de los Cobres - Paso Sico - San Antonio de los Cobres - Mina La Poma	Subgerencia de Obras y Concesiones	3.277.125
16	52	Ruta Nacional N° 51 San Antonio de los Cobres - Paso Sico - Mina La Poma - Alto Chorrillos	Subgerencia de Obras y Concesiones	7.661.417
16	53	Ruta Nacional N° 51 San Antonio de los Cobres - Paso Sico - Alto Chorrillos Km. 180,00 - Paso de Sico Km. 289,00	Subgerencia de Obras y Concesiones	4.936.333
16	54	Ruta Nacional N° 51 San Antonio de los Cobres (Campo Amarillo) (km 199) - P° de Sico (km 289).	Subgerencia de Obras y Concesiones	1.000.000
17	51	Ruta Nacional N° 118 - Empalme	Subgerencia de Obras y	2.378.800





LISTADO DE OBRAS

PROYECTO	CODIGO	DENOMINACION	UNIDAD EJECUTORA	CREDITO
		Ruta Nacional Nº 12 - Empalme Ruta Nacional Nº 5	Concesiones	
18	51	Ruta Nacional Nº 123 - Empalme Ruta Nacional Nº 12 - Empalme Ruta Nacional Nº 119	Subgerencia de Obras y Concesiones	1.000.000
19	51	Ruta Nacional Nº 12 - General Galarza - Nogoyá	Subgerencia de Obras y Concesiones	1.000.000
20	51	Ruta Sin Nº Nogoyá - Villaguay	Subgerencia de Obras y Concesiones	1.000.000
22	51	Ruta Nacional Nº52 - Empalme Ex Ruta Nacional Nº 40 Susques	Subgerencia de Obras y Concesiones	2.625.000
23	51	Ruta Nacional Nº52 - Susques - Empalme Ruta Provincial Nº 16	Subgerencia de Obras y Concesiones	1.125.000
24	51	Ruta Nacional Nº 40 - Paicone - La Quiaca	Subgerencia de Obras y Concesiones	1.000.000
24	52	Ruta Nacional Nº 40 - Tramo Paicone - Ex Ruta Provincial Nº 64, Sección II	Subgerencia de Obras y Concesiones	1.000.000
24	53	Ruta Nacional Nº 40 - Tramo Paicone - Ex Ruta Provincial Nº 64, La Quiaca - Avenida Santa Catalina, Secciones I, II y III	Subgerencia de Obras y Concesiones	1.000.000
25	51	Ruta Nacional Nº 76 - Punta de Agua - Pircas Negras	Subgerencia de Obras y Concesiones	1.000.000
26	51	Ruta Nacional Nº 7 - Acceso Este a Mendoza	Subgerencia de Obras y Concesiones	1.093.000
27	51	Ruta Nacional Nº 7 - Empalme Ruta Nacional Nº 40 Uspallata - Límite con Chile	Subgerencia de Obras y Concesiones	1.000.000
28	51	Ruta Nacional Nº 14 - Leandro N. Alem - Oberá	Subgerencia de Obras y Concesiones	1.000.000
29	51	Ruta Nacional Nº 12 Variante Yabebiry	Subgerencia de Obras y Concesiones	1.000.000
30	51	Ruta Nacional Nº 12 Variante por Gobernador Roca	Subgerencia de Obras y Concesiones	1.000.000
31	51	Ruta Nacional Nº 86 - Misión La Paz - Tonono	Subgerencia de Obras y Concesiones	1.000.000
32	51	Autovía Ruta Nacional Nº AO12 - Autovía Ruta Nacional Nº 9 (Sur) - Puente sobre Arroyo Saladillo - Km.	Subgerencia de Obras y Concesiones	1.000.000




Handwritten signature or mark.



LISTADO DE OBRAS

PROYECTO	CODIGO	DENOMINACION	UNIDAD EJECUTORA	CREDITO
		0,00 - Km. 19,24) - Provincia de Santa Fe		
32	52	Ruta Nacional A012 - Puente sobre Arroyo Salladillo - Empalme Ruta Nacional N° 9 - Autopista Rosario Córdoba - Km. 19,24 -Km.39,78 - Provincia de Santa Fe	Subgerencia de Obras y Concesiones	1.000.000
32	53	Ruta Nacional A012 - Empalme Ruta Nacional N°9 - Autopista Rosario Córdoba - Empalme Ruta Nacional N° 11 - Km. 39,78 - Km. 66,71 - Provincia de Santa Fe	Subgerencia de Obras y Concesiones	1.000.000
33	51	Ruta Nacional N° 33 Variante por Pérez	Subgerencia de Obras y Concesiones	1.000.000
34	51	Ruta Nacional N° 11 - Empalme Ruta Nacional N° 98 - Límite con la Provincia de Chaco	Subgerencia de Obras y Concesiones	1.000.000
35	51	Ruta Nacional N° 11 - Recreo - San Justo	Subgerencia de Obras y Concesiones	1.000.000
36	51	Ruta Nacional N° 3 - Hito 1 - San Sebastián	Subgerencia de Obras y Concesiones	168.954.031
37	51	Ruta Nacional N° 38 - Río Marapa - Famaillá	Subgerencia de Obras y Concesiones	1.000.000
37	52	Ruta Nacional N° 38 - Tramo Río Marapa - Famaillá Duplicación Calzada, Sección I	Subgerencia de Obras y Concesiones	1.000.000
37	53	Ruta Nacional N° 38 - Tramo Río Marapa - Famaillá	Subgerencia de Obras y Concesiones	1.000.000
38	51	Ruta Nacional N° 38 - Acceso Sur a Catamarca	Subgerencia de Obras y Concesiones	1.000.000
39	51	Ruta Nacional N° 35 - Paso por Santa Rosa	Subgerencia de Obras y Concesiones	1.000.000
40	51	Ruta Nacional N° 35 - Paso por Ataliva Roca	Subgerencia de Obras y Concesiones	49.000
41	51	Ruta Nacional N° 16 - Viaducto y Adecuación Hidráulica en Intersección con Avenida Sarmiento	Subgerencia de Obras y Concesiones	1.000.000
41	52	Ruta Nacional N° 16 - Límite Corrientes Chaco - Makalle - Intersección Ruta Nacional N° 11 Km. 17,56	Subgerencia de Obras y Concesiones	1.000.000




M.



LISTADO DE OBRAS

PROYECTO	CODIGO	DENOMINACION	UNIDAD EJECUTORA	CREDITO
42	51	Ruta Nacional Nº 9 - Intersección con Ruta Provincial Nº 17	Subgerencia de Obras y Concesiones	1.000.000
43	51	Ruta Nacional Nº 20 - Ruta Nacional Nº 148 Circunvalación Sur a Villa Dolores	Subgerencia de Obras y Concesiones	2.989.000
44	51	Ruta Nacional Nº 40 - Albardón - Talacasto	Subgerencia de Obras y Concesiones	1.000.000
45	51	Ruta Nacional Nº 25 - Autovía Trelew - Gaimán	Subgerencia de Obras y Concesiones	973.000
46	51	Ruta Nacional Nº 26 - Pampa del Castillo - Cerro Dragón	Subgerencia de Obras y Concesiones	1.000.000
47	51	Ruta Nacional Nº 12 - Empedrado - Paso de la Patria	Subgerencia de Obras y Concesiones	1.000.000
48	51	Ruta Nacional Nº 12 - Límite con Entre Ríos - Goya	Subgerencia de Obras y Concesiones	1.000.000
50	51	Ruta Nacional Nº 143 - San Rafael - Las Paredes Km. 664 - Km. 668,60	Subgerencia de Obras y Concesiones	1.910.000
51	51	Ruta Nacional Nº 40 - Pie de Médano - Santa María - Río Yapaz	Subgerencia de Obras y Concesiones	50.000
52	51	Ruta Nacional Nº 95 - Acceso Oeste a Villa Angela	Subgerencia de Obras y Concesiones	1.000.000
54	51	Ruta Nacional Nº 12 - Itaibaté - Ituzaingó - Empalme Ruta Nacional Nº 118	Subgerencia de Obras y Concesiones	1.500.000
55	51	Ruta Nacional Nº 14 - Empalme Ruta Provincial Nº 40 - Empalme Ruta Provincial Nº 120 - Variante Virasoro	Subgerencia de Obras y Concesiones	1.000.000
57	51	Ruta Nacional Nº 9 - Villa del Totoral - Límite con Chile	Subgerencia de Obras y Concesiones	117.774.000
58	51	Camino al Complejo Recreativo de Ezeiza	Subgerencia de Obras y Concesiones	953.000
59	51	Ruta Nacional Nº 143 - Unión Ruta Nacional Nº 143 y Ruta Nacional Nº 146	Subgerencia de Obras y Concesiones	1.000.000
60	51	Ruta Nacional Nº 40 - Luján de Cuyo Tunuyán - Sección III - Anchoris Ruta Provincial Nº 96	Subgerencia de Obras y Concesiones	86.814.000




81



LISTADO DE OBRAS


PROYECTO	CODIGO	DENOMINACION	UNIDAD EJECUTORA	CREDITO
61	51	Ruta Nacional Nº 40 - Luján de Cuyo Tunuyán - Sección IV Variante por Tunuyán	Subgerencia de Obras y Concesiones	1.000.000
62	51	Ruta Nacional Nº 149 - Pachaco - Calingasta Tramo Km. 100 - Km. 120 - Provincia de San Juan	Subgerencia de Obras y Concesiones	1.000.000
62	52	Ruta Nacional Nº 149 - Pachaco - Calingasta Tramo Km. 120 - Km. 134 (Puente sobre Río Calingasta) - Provincia de San Juan	Subgerencia de Obras y Concesiones	1.000.000
63	51	Ruta Nacional Nº 40 - Estabilización de Taludes - Provincia de San Juan	Subgerencia de Obras y Concesiones	1.000.000
64	51	Ruta Nacional Nº 40 - Tramo Empalme Ruta Nacional Nº 7 (Acceso Este) - Calle Azcuénaga - Remodelación Intercambiador	Subgerencia de Obras y Concesiones	50.000
65	51	Ruta Nacional Nº 25 Duplicación de Calzada - Tramo Rawson -Trelew - Provincia de Chubut	Subgerencia de Obras y Concesiones	1.000.000
66	51	Ruta Nacional Nº 25 Duplicación de Calzada - Tramo Trelew - Gaiman - Provincia de Chubut	Subgerencia de Obras y Concesiones	1.000.000
67	51	Ruta Nacional Nº 40 - Ruta Provincial Nº 2 (Calle Azcuénaga) - Ruta Nacional Nº 7 (Cóndor) - Etapa I - Calle Paso - Km. 3.287 - Empalme Ruta Nacional Nº 7 - Km.3.295 - Provincia de Mendoza	Subgerencia de Obras y Concesiones	1.000.000
67	52	Ruta Nacional Nº 40 - Ruta Provincial Nº 2 (Calle Azcuénaga) - Ruta Nacional Nº 7 (Cóndor) - Etapa II - Calle Araoz - Km. 3.283 - Calle Paso Km.3.287 - Provincia de Mendoza	Subgerencia de Obras y Concesiones	1.000.000
67	53	Ruta Nacional Nº 40 - Ruta Provincial Nº 2 (Calle Azcuénaga) - Ruta Nacional Nº 7 (Cóndor) - Etapa III - Calle Azcuénaga - Km. 3.279 - Calle Araoz Km.3.283 - Provincia de Mendoza	Subgerencia de Obras y Concesiones	1.000.000
68	51	Construcción Puente Ruta Nacional Nº 40 Empalme Ruta Nacional Nº 60 - Belén - Catamarca	Subgerencia de Obras y Concesiones	1.494.000
69	51	Ruta Nacional Nº 11 Pavimentación Acceso a Margarita Belén - Chaco	Subgerencia de Obras y Concesiones	3.300.000





LISTADO DE OBRAS

PROYECTO	CODIGO	DENOMINACION	UNIDAD EJECUTORA	CREDITO
70	51	Empalme Ruta Nacional N° 14 - Empalme Ruta Nacional N° 7 y Empalme Ruta Nacional N° 24 - Empalme Ruta Nacional N° 8 - San Luis	Subgerencia de Obras y Concesiones	50.000
71	51	Construcción Campamento Zarate - Buenos Aires	Subgerencia de Obras y Concesiones	1.000.000
72	51	Pavimentación de Calles Colectoras Monteros - San Martín de Tucumán - Tucumán	Subgerencia de Obras y Concesiones	50.000
74	51	Ruta Nacional N° 23 - Valcheta - Pilcaniyeu - Tramo Los Menucos - Maquinchao (Km. 269 - Km. 340) - Río Negro	Subgerencia de Obras y Concesiones	61.906.667
74	52	Ruta Nacional N° 23 Valcheta - Pilcaniyeu - Tramo Maquinchao - Jacobacci (Km. 340 - Km.410) - Río Negro	Subgerencia de Obras y Concesiones	47.165.250
75	51	Ruta Nacional N° 40 - Tramo El Sosneado - La Jaula - Mendoza	Subgerencia de Obras y Concesiones	171.809.887
75	52	Ruta Nacional N° 40 - Tramo La Jaula - Empalme Ruta Provincial N° 98 - Mendoza	Subgerencia de Obras y Concesiones	81.118.497
76	51	Repavimentación de Avenida Ballofet - Mendoza	Subgerencia de Obras y Concesiones	1.000.000
77	51	Ruta Nacional N° 40 - Límite con San Juan - Mendoza	Subgerencia de Obras y Concesiones	30.388.600
78	51	Repavimentación Ruta Nacional N° 11 - Tramo Rotonda Cruz del Norte - Rotonda Virgen del Carmen - Formosa	Subgerencia de Obras y Concesiones	94.996.875
80	51	Construcción de Segunda Calzada Ruta Nacional N° 22 - Tramo Plottier - Arroyito - Neuquén	Subgerencia de Obras y Concesiones	85.308.118
81	51	Ruta Nacional N° 3 - Variante Circunvalación Autovía Comodoro Rivadavia - Empalme Ruta Nacional N° 26 - Chubut	Subgerencia de Obras y Concesiones	1.000.000
83	51	Ruta Nacional N° 40 - Tramo Bardas Blancas - Malargüe - Provincia de Mendoza	Subgerencia de Obras y Concesiones	1.000.000
84	51	Construcción de Segunda Calzada	Subgerencia de Obras y Concesiones	1.000.000




Handwritten signature or mark.



LISTADO DE OBRAS

PROYECTO	CODIGO	DENOMINACION	UNIDAD EJECUTORA	CREDITO
		Ruta Nacional Nº 9 - Tramo Circunvalación de Córdoba - Juárez Celman - Provincia de Córdoba	Concesiones	
84	52	Construcción de Segunda Calzada Ruta Nacional Nº 9 - Tramo Juárez Celman - Sinsacate - Provincia de Córdoba	Subgerencia de Obras y Concesiones	1.000.000
84	53	Construcción de Segunda Calzada Ruta Nacional Nº 9 - Tramo Sinsacate - Villa del Totoral - Provincia de Córdoba	Subgerencia de Obras y Concesiones	1.000.000
85	51	Ruta Nacional Nº 76 - Tramo Quebrada Santo Domingo - Pircas Negras - La Rioja	Subgerencia de Obras y Concesiones	207.193.526
86	51	Ruta Nacional Nº 75 - Tramo Las Padercitas - Dique Los Sauces - La Rioja	Subgerencia de Obras y Concesiones	64.109.800
88	51	Ruta Nacional Nº 40 - Tramo Los Tambillos - Río Miranda - La Rioja	Subgerencia de Obras y Concesiones	203.881.333
89	51	Construcción Segunda Calzada Ruta Nacional Nº 20 - Tramo Caucete - Avenida de Circunvalación - Provincia de San Juan	Subgerencia de Obras y Concesiones	1.000.000
90	51	Ruta Nacional Nº 40 - Ruta Provincial Nº 2 (Calle Azcuénaga) - Ruta Nacional Nº 7 (Cóndor) - Etapa III - Calle Azcuénaga - Km. 3.279 - Calle Araoz Km.3.283 - Provincia de Mendoza	Subgerencia de Obras y Concesiones	1.000.000
90	52	Ruta Nacional Nº 40 - Av. de Circunvalación de San Juan - Albardón - Puente sobre Río San Juan Km.3.471 - Albardón Km.3.476,5 - Provincia de San Juan	Subgerencia de Obras y Concesiones	1.000.000
94	51	Construcción Camino de Vinculación Ruta Nacional Nº 40 - Las Lajas - Neuquén	Subgerencia de Obras y Concesiones	1.000.000
96	51	Repavimentación y Ensanche Ruta Nacional Nº 3 - San Antonio Oeste - Ruta Provincial Nº 61 - Río Negro	Subgerencia de Obras y Concesiones	29.166.000
97	51	Repavimentación y Ensanche Ruta Nacional Nº 3 - Ruta Provincial Nº 61 - Sierra Grande - Río Negro	Subgerencia de Obras y Concesiones	101.334.667




21



LISTADO DE OBRAS

PROYECTO	CODIGO	DENOMINACION	UNIDAD EJECUTORA	CREDITO
98	51	Repavimentación y Ensanche Ruta Nacional Nº 3 - Sierra Grande - Límite con Chubut - Río Negro	Subgerencia de Obras y Concesiones	45.708.400
99	51	Repavimentación y Ensanche Ruta Nacional Nº 251 General Conesa - Acceso a San Antonio Oeste - Río Negro	Subgerencia de Obras y Concesiones	100.611.333
TOTAL				1.811.698.326



[Handwritten signature]



DETALLE DE LOS PROYECTOS DE INVERSIÓN

AVANCE FÍSICO DE PROYECTOS/OBRAS

P R O G	S U B P R	P R O Y	PROYECTOS DE OBRA	% DE AVANCE FÍSICO						
				FECHA INICIO	FECHA TERMIN.	h/ 2014	2015	2016	2017	Resto
22	13	2	Ruta Nacional Nº 16 Viaducto en Intersección Avenida Sarmiento - Intersecciones con Avenida Savín y Ruta Nacional Nº 11	01/11/2010	31/12/2015	100,00	0,00	0,00	0,00	0,00
22	13	3	Ruta Nº 2 - Empalme Ruta Nacional Nº 11 - Riacho He-He	14/04/2008	31/12/2015	100,00	0,00	0,00	0,00	0,00
22	13	4	Ruta Nacional Nº 38 - Río Marapa (Juan Bautista Alberdi) - Famaillá	01/11/2012	31/12/2018	0,00	0,23	5,00	5,00	89,77
22	13	5	Ruta Nacional Nº 40 - Paso Externo por la Ciudad de Belén	01/11/2014	31/12/2018	0,00	4,96	4,96	4,96	85,12
22	13	7	Ruta Nacional Nº 26 - Empalme Ruta Nacional Nº 3 - Pampa del Castillo	01/11/2012	31/12/2018	0,00	0,20	5,00	5,00	89,80
22	13	8	Conexión Vial Santa Fe - Santo Tomé	01/11/2013	31/12/2018	0,00	0,20	5,00	5,00	89,80
22	13	9	Ruta Nacional Nº 237 - Avenida Bustillo entre San Carlos de Bariloche y Llao Llao Sección I	20/08/2011	31/12/2016	5,56	66,67	27,77	0,00	0,00
22	13	10	Ruta Nacional Nº 237 - Avenida Bustillo entre San Carlos de Bariloche y Llao Llao Sección II	01/11/2010	31/12/2015	100,00	0,00	0,00	0,00	0,00
22	13	11	Ruta Nacional Nº 68 - El Carril - Río Ancho	01/11/2012	31/12/2018	0,00	0,16	5,00	5,00	89,84
22	13	12	Ruta Nacional Nº 40 - Mendoza - Límite con San Juan	01/11/2012	31/12/2018	0,00	8,33	8,33	8,33	75,01
22	13	16	Ruta Nacional Nº 51 San Antonio de los Cobres - Paso Sico - San Antonio de los Cobres - Mina La Poma	01/11/2012	31/12/2017	0,00	4,17	50,00	45,83	0,00
22	13	16	Ruta Nacional Nº 51 San Antonio de los Cobres - Paso Sico - Mina La Poma - Alto Chorrillos	01/11/2012	31/12/2017	0,00	4,17	22,81	73,02	0,00
22	13	16	Ruta Nacional Nº 51 San Antonio de los Cobres - Paso Sico - Alto Chorrillos Km. 180,00 - Paso de Sico Km. 289,00	01/11/2012	31/08/2018	0,00	4,17	50,00	45,83	0,00
22	13	16	Ruta Nacional Nº 51 San Antonio de los Cobres (Campo Amarillo) (km 199) - Pº de Sico (km 289).	01/11/2014	31/12/2018	0,00	0,22	5,00	5,00	89,78
22	13	17	Ruta Nacional Nº 118 - Empalme Ruta Nacional Nº 12 - Empalme Ruta Nacional Nº 5	01/01/2012	31/12/2015	69,23	30,77	0,00	0,00	0,00
22	13	18	Ruta Nacional Nº 123 - Empalme Ruta Nacional Nº 12 - Empalme Ruta Nacional Nº 119	01/11/2012	31/12/2018	0,00	4,35	4,35	4,35	86,95
22	13	19	Ruta Nacional Nº 12 - General Galarza - Nogoyá	01/11/2012	31/12/2018	0,00	0,42	5,00	5,00	89,58
22	13	20	Ruta Sin Nº Nogoyá - Villaguay	01/11/2012	31/12/2018	0,00	0,36	5,00	5,00	89,64
22	13	22	Ruta Nacional Nº 52 - Empalme Ex Ruta Nacional Nº 40 Susques	01/11/2012	31/12/2016	0,00	37,50	62,50	0,00	0,00
22	13	23	Ruta Nacional Nº 52 - Susques - Empalme Ruta Provincial Nº 16	01/11/2012	31/12/2016	0,00	75,00	25,00	0,00	0,00
22	13	24	Ruta Nacional Nº 40 - Paicone - La Quiaca	01/11/2012	31/12/2018	0,00	0,29	5,00	5,00	89,71
22	13	24	Ruta Nacional Nº 40 - Tramo Paicone - Ex Ruta Provincial Nº 64, Sección II	01/11/2012	31/12/2018	0,00	0,29	5,00	5,00	89,71
22	13	24	Ruta Nacional Nº 40 - Tramo Paicone - Ex Ruta Provincial Nº 64, La Quiaca - Avenida Santa Catalina, Secciones I, II y III	01/11/2012	31/12/2018	0,00	0,10	5,00	5,00	89,90
22	13	25	Ruta Nacional Nº 76 - Punta de Agua - Pircas Negras	01/11/2012	31/12/2018	0,00	6,67	6,67	6,67	79,99
22	13	26	Ruta Nacional Nº 7 - Acceso Este a Mendoza	01/11/2012	31/12/2015	100,00	0,00	0,00	0,00	0,00

M.E. y F.P.
447

4



22	13	27	Ruta Nacional Nº 7 - Empalme Ruta Nacional Nº 40 Uspallata - Límite con Chile	01/11/2012	31/12/2018	0,00	1,00	5,00	5,00	89,00
22	13	28	Ruta Nacional Nº 14 - Leandro N. Alem - Oberá	01/11/2012	31/12/2018	0,00	2,00	5,00	5,00	88,00
22	13	29	Ruta Nacional Nº 12 Variante Yabebiry	01/11/2012	31/12/2018	0,00	5,00	5,00	5,00	85,00
22	13	30	Ruta Nacional Nº 12 Variante por Gobernador Roca	01/11/2012	31/12/2018	0,00	2,00	5,00	5,00	88,00
22	13	31	Ruta Nacional Nº 86 - Misión La Paz - Tonono	01/11/2012	31/12/2018	0,00	0,33	5,00	5,00	89,67
22	13	32	Autovía Ruta Nacional Nº AO12 - Autovía Ruta Nacional Nº 9 (Sur) - Puente sobre Arroyo Saladillo - Km. 0,00 - Km. 19,24) - Provincia de Santa Fe	01/11/2012	31/08/2018	0,00	0,23	5,00	5,00	89,77
22	13	32	Ruta Nacional A012 - Puente sobre Arroyo Salladillo - Empalme Ruta Nacional Nº 9 - Autopista Rosario Córdoba - Km. 19,24 -Km.39,78 - Provincia de Santa Fe	01/09/2015	31/12/2018	0,00	0,20	5,00	5,00	89,80
22	13	32	Ruta Nacional A012 - Empalme Ruta Nacional Nº9 - Autopista Rosario Córdoba - Empalme Ruta Nacional Nº 11 - Km. 39,78 - Km. 66,71 - Provincia de Santa Fe	01/09/2015	31/12/2018	0,00	0,18	5,00	5,00	89,82
22	13	33	Ruta Nacional Nº 33 Variante por Pérez	01/11/2012	31/12/2018	0,00	0,40	5,00	5,00	89,60
22	13	34	Ruta Nacional Nº 11 - Empalme Ruta Nacional Nº 98 - Límite con la Provincia de Chaco	01/11/2012	31/12/2018	0,00	0,15	5,00	5,00	89,85
22	13	35	Ruta Nacional Nº 11 - Recreo - San Justo	01/11/2012	31/12/2018	0,00	0,20	5,00	5,00	89,80
22	13	36	Ruta Nacional Nº 3 - Hito 1 - San Sebastián	01/01/2011	31/12/2017	69,18	12,75	12,75	5,32	0,00
22	13	37	Ruta Nacional Nº 38 - Río Marapa - Famaillá	01/11/2012	31/12/2018	0,00	0,22	5,00	5,00	89,78
22	13	37	Ruta Nacional Nº 38 - Tramo Río Marapa - Famaillá Duplicación Calzada, Sección I	01/11/2012	31/12/2018	0,00	0,27	5,00	5,00	89,73
22	13	37	Ruta Nacional Nº 38 - Tramo Río Marapa - Famaillá	01/11/2012	31/12/2018	0,00	0,79	5,00	5,00	89,21
22	13	38	Ruta Nacional Nº 38 - Acceso Sur a Catamarca	01/11/2012	31/12/2018	0,00	2,24	5,00	5,00	87,76
22	13	39	Ruta Nacional Nº 35 - Paso por Santa Rosa	01/11/2012	31/12/2018	0,00	1,58	5,00	5,00	88,42
22	13	40	Ruta Nacional Nº 35 - Paso por Ataliva Roca	01/11/2010	31/12/2015	100,00	0,00	0,00	0,00	0,00
22	13	41	Ruta Nacional Nº 16 - Viaducto y Adecuación Hidráulica en Intersección con Avenida Sarmiento	01/11/2012	31/12/2018	0,00	2,50	5,00	5,00	87,50
22	13	41	Ruta Nacional Nº 16 - Límite Corrientes Chaco - Makalle - Intersección Ruta Nacional Nº 11 Km. 17,56	01/05/2012	31/12/2018	0,00	1,67	5,00	5,00	88,33
22	13	42	Ruta Nacional Nº 9 - Intersección con Ruta Provincial Nº 17	01/11/2012	31/12/2018	0,00	3,31	10,00	10,00	76,69
22	13	43	Ruta Nacional Nº 20 - Ruta Nacional Nº 148 Circunvalación Sur a Villa Dolores	30/11/2010	31/12/2015	97,30	2,70	0,00	0,00	0,00
22	13	44	Ruta Nacional Nº 40 - Albardón - Talacasto	01/11/2012	31/12/2018	0,00	7,14	7,14	7,14	78,58
22	13	45	Ruta Nacional Nº 25 - Autovía Trelew - Gaimán	19/06/2009	31/12/2015	100,00	0,00	0,00	0,00	0,00
22	13	46	Ruta Nacional Nº 26 - Pampa del Castillo - Cerro Dragón	01/11/2012	31/12/2018	0,00	5,00	5,00	5,00	85,00
22	13	47	Ruta Nacional Nº 12 - Empedrado - Paso de la Patria	01/11/2012	31/12/2018	0,00	1,11	5,00	5,00	88,89
22	13	48	Ruta Nacional Nº 12 - Límite con Entre Ríos - Goya	01/11/2012	31/12/2018	0,00	0,77	5,00	5,00	89,23
22	13	50	Ruta Nacional Nº143 - San Rafael - Las Paredes Km. 664 - Km. 668,60	01/11/2012	31/12/2016	0,00	50,00	50,00	0,00	0,00
22	13	51	Ruta Nacional Nº 40 - Pie de Médano - Santa María - Río Yapaz	01/01/2012	31/12/2015	100,00	0,00	0,00	0,00	0,00
22	13	52	Ruta Nacional Nº 95 - Acceso Oeste a Villa Angela	01/11/2012	31/12/2018	0,00	8,33	8,33	8,33	75,01
22	13	54	Ruta Nacional Nº 12 - Itaibaté - Ituzaingó - Empalme Ruta Nacional Nº 118	01/11/2012	31/12/2016	0,00	50,00	50,00	0,00	0,00
22	13	55	Ruta Nacional Nº 14 - Empalme Ruta Provincial Nº 40 - Empalme Ruta Provincial Nº 120 - Variante Virasoro	01/11/2012	31/12/2018	0,00	2,00	5,00	5,00	88,00
22	13	57	Ruta Nacional Nº 9 - Villa del Totoral - Límite con Chile	30/11/2010	31/12/2015	85,55	14,45	0,00	0,00	0,00
22	13	58	Camino al Complejo Recreativo de Ezeiza	01/05/2009	31/12/2015	100,00	0,00	0,00	0,00	0,00
22	13	59	Ruta Nacional Nº 143 - Unión Ruta Nacional Nº 143 y Ruta Nacional Nº 146	01/11/2012	31/12/2018	0,00	0,61	5,00	5,00	89,39
22	13	60	Ruta Nacional Nº 40 - Luján de Cuyo Tunuyán - Sección III - Anchoris Ruta Provincial Nº 96	30/11/2010	31/12/2015	80,42	19,58	0,00	0,00	0,00

M.E.y FP.
447

J



22	13	61	Ruta Nacional Nº 40 - Luján de Cuyo Tunuyán - Sección IV Variante por Tunuyán	01/11/2012	31/12/2018	0,00	1,11	5,00	5,00	88,89
22	13	62	Ruta Nacional Nº 149 - Pachaco - Calingasta Tramo Km. 100 - Km. 120 - Provincia de San Juan	01/11/2012	31/12/2018	0,00	1,67	5,00	5,00	88,33
22	13	62	Ruta Nacional Nº 149 - Pachaco - Calingasta Tramo Km. 120 - Km. 134 (Puente sobre Río Calingasta) - Provincia de San Juan	01/11/2012	31/12/2018	0,00	4,00	10,00	10,00	76,00
22	13	63	Ruta Nacional Nº 40 - Estabilización de Taludes - Provincia de San Juan	01/11/2012	31/08/2019	0,00	2,86	10,00	10,00	77,14
22	13	64	Ruta Nacional Nº 40 - Tramo Empalme Ruta Nacional Nº 7 (Acceso Este) - Calle Azcuénaga - Remodelación Intercambiador	01/07/2009	31/12/2015	100,00	0,00	0,00	0,00	0,00
22	13	65	Ruta Nacional Nº 25 Duplicación de Calzada - Tramo Rawson -Trelew - Provincia de Chubut	01/11/2012	31/12/2018	0,00	1,67	5,00	5,00	88,33
22	13	66	Ruta Nacional Nº 25 Duplicación de Calzada - Tramo Trelew - Gaiman - Provincia de Chubut	01/11/2012	31/12/2018	0,00	1,25	5,00	5,00	88,75
22	13	67	Ruta Nacional Nº40 - Ruta Provincial Nº2 (Calle Azcuénaga) - Ruta Nacional Nº7 (Cóndor) - Etapa I - Calle Paso - Km. 3.287 - Empalme Ruta Nacional Nº7 - Km.3.295 - Provincia de Mendoza	01/11/2012	31/12/2018	0,00	0,40	5,00	5,00	89,60
22	13	67	Ruta Nacional Nº40 - Ruta Provincial Nº 2 (Calle Azcuénaga) - Ruta Nacional Nº 7 (Cóndor) - Etapa II - Calle Araoz - Km. 3.283 - Calle Paso Km.3.287 - Provincia de Mendoza	01/09/2015	31/12/2018	0,00	0,56	5,00	5,00	89,44
22	13	67	Ruta Nacional Nº40 - Ruta Provincial Nº 2 (Calle Azcuénaga) - Ruta Nacional Nº 7 (Cóndor) - Etapa III - Calle Azcuénaga - Km. 3.279 - Calle Araoz Km.3.283 - Provincia de Mendoza	01/09/2015	31/12/2018	0,00	0,56	5,00	5,00	89,44
22	13	68	Construcción Puente Ruta Nacional Nº 40 Empalme Ruta Nacional Nº 60 - Belén - Catamarca	01/11/2010	31/12/2015	100,00	0,00	0,00	0,00	0,00
22	13	69	Ruta Nacional Nº 11 Pavimentación Acceso a Margarita Belén - Chaco	01/11/2012	31/12/2016	0,00	50,00	50,00	0,00	0,00
22	13	70	Empalme Ruta Nacional Nº 14 - Empalme Ruta Nacional Nº 7 y Empalme Ruta Nacional Nº 24 - Empalme Ruta Nacional Nº 8 - San Luis	01/11/2009	31/12/2015	100,00	0,00	0,00	0,00	0,00
22	13	71	Construcción Campamento Zarate - Buenos Aires	01/11/2012	31/12/2018	0,00	5,00	5,00	5,00	85,00
22	13	72	Pavimentación de Calles Colectoras Monteros - San Martín de Tucumán - Tucumán	01/11/2012	31/12/2015	100,00	0,00	0,00	0,00	0,00
22	13	74	Ruta Nacional Nº 23 - Valcheta - Pilcaniyeu - Tramo Los Menucos - Maquinchao (Km. 269 - Km. 340) - Río Negro	01/11/2010	31/12/2015	99,10	0,90	0,00	0,00	0,00
22	13	74	Ruta Nacional Nº 23 Valcheta - Pilcaniyeu - Tramo Maquinchao - Jacobacci (Km. 340 - Km.410) - Río Negro	01/11/2012	31/12/2018	29,49	22,87	22,87	22,87	1,90
22	13	75	Ruta Nacional Nº 40 - Tramo El Sosneado - La Jaula - Mendoza	01/01/2012	31/12/2018	28,05	18,37	18,37	18,37	16,84
22	13	75	Ruta Nacional Nº 40 - Tramo La Jaula - Empalme Ruta Provincial Nº 98 - Mendoza	01/01/2012	31/12/2017	53,61	20,62	20,62	5,15	0,00
22	13	76	Repavimentación de Avenida Ballofet - Mendoza	01/11/2012	31/12/2018	0,00	10,00	10,00	10,00	70,00
22	13	77	Ruta Nacional Nº 40 - Límite con San Juan - Mendoza	01/11/2012	31/12/2018	1,67	6,05	20,00	20,00	52,28
22	13	78	Repavimentación Ruta Nacional Nº 11 - Tramo Rotonda Cruz del Norte - Rotonda Virgen del Carmen - Formosa	01/11/2012	31/12/2015	71,54	28,46	0,00	0,00	0,00
22	13	80	Construcción de Segunda Calzada Ruta Nacional Nº 22 - Tramo Plottier - Arroyito - Neuquén	01/01/2012	31/12/2017	37,33	26,86	26,86	8,95	0,00
22	13	81	Ruta Nacional Nº 3 - Variante Circunvalación Autovía Comodoro Rivadavia - Empalme Ruta Nacional Nº 26 - Chubut	01/11/2012	31/12/2018	0,00	0,50	5,00	5,00	89,50
22	13	83	Ruta Nacional Nº 40 - Tramo Bardas Blancas - Malargüe - Provincia de Mendoza	01/11/2012	31/12/2018	0,00	1,33	5,00	5,00	88,67
22	13	84	Construcción de Segunda Calzada Ruta	01/11/2012	31/12/2018	0,00	1,64	5,00	5,00	88,36

M.E. y F.P.
447

J



			Nacional Nº 9 - Tramo Circunvalación de Córdoba - Juárez Celman - Provincia de Córdoba							
22	13	84	Construcción de Segunda Calzada Ruta Nacional Nº 9 - Tramo Juárez Celman - Sinsacate - Provincia de Córdoba	01/11/2012	31/12/2018	0,00	0,33	5,00	5,00	89,67
22	13	84	Construcción de Segunda Calzada Ruta Nacional Nº 9 - Tramo Sinsacate - Villa del Totoral - Provincia de Córdoba	01/11/2012	31/12/2018	0,00	0,43	5,00	5,00	89,57
22	13	85	Ruta Nacional Nº 76 - Tramo Quebrada Santo Domingo - Pircas Negras - La Rioja	02/11/2011	31/12/2017	41,22	19,59	19,59	19,60	0,00
22	13	86	Ruta Nacional Nº 75 - Tramo Las Padercitas - Dique Los Sauces - La Rioja	01/11/2012	31/12/2018	17,79	20,99	20,99	20,99	19,24
22	13	88	Ruta Nacional Nº 40 - Tramo Los Tambillos - Río Miranda - La Rioja	02/11/2011	31/12/2015	81,21	18,79	0,00	0,00	0,00
22	13	89	Construcción Segunda Calzada Ruta Nacional Nº 20 - Tramo Caucete - Avenida de Circunvalación - Provincia de San Juan	01/11/2012	31/12/2018	0,00	0,77	5,00	5,00	89,23
22	13	90	Ruta Nacional Nº 40 - Ruta Provincial Nº 2 (Calle Azcuénaga) - Ruta Nacional Nº 7 (Córdor) - Etapa III - Calle Azcuénaga - Km. 3.279 - Calle Araoz Km.3.283 - Provincia de Mendoza	01/11/2012	31/12/2018	0,00	0,30	5,00	5,00	89,70
22	13	90	Ruta Nacional Nº 40 - Av. de Circunvalación de San Juan - Albardón - Puente sobre Río San Juan Km.3.471 - Albardón Km.3.476,5 - Provincia de San Juan	01/09/2015	31/12/2018	0,00	0,28	5,00	5,00	89,72
22	13	94	Construcción Camino de Vinculación Ruta Nacional Nº 40 - Las Lajas - Neuquén	01/11/2012	31/12/2018	0,00	9,22	9,22	9,22	72,34
22	13	96	Repavimentación y Ensanche Ruta Nacional Nº 3 - San Antonio Oeste - Ruta Provincial Nº 61 - Río Negro	01/01/2011	31/12/2015	91,20	8,80	0,00	0,00	0,00
22	13	97	Repavimentación y Ensanche Ruta Nacional Nº 3 - Ruta Provincial Nº 61 - Sierra Grande - Río Negro	01/01/2011	31/12/2015	69,19	30,81	0,00	0,00	0,00
22	13	98	Repavimentación y Ensanche Ruta Nacional Nº 3 - Sierra Grande - Límite con Chubut - Río Negro	01/01/2011	31/12/2015	93,32	6,68	0,00	0,00	0,00
22	13	99	Repavimentación y Ensanche Ruta Nacional Nº 251 General Conesa - Acceso a San Antonio Oeste - Río Negro	01/01/2011	31/12/2015	85,18	14,82	0,00	0,00	0,00

M.E. y F.P.
447

A




**SUBPROGRAMA 14
MEJORAMIENTO Y REPOSICIÓN DE RUTAS - FASE VII**

**UNIDAD EJECUTORA
SUBGERENCIA DE OBRAS Y CONCESIONES**

DESCRIPCIÓN DEL SUBPROGRAMA

Este subprograma incluye obras cuyos principales objetivos son producir cambios de estándar del camino por mejora de sus condiciones geométricas o estructurales, y en algunos casos ampliar además la capacidad del bien existente

Se incorporan también intervenciones destinadas a solucionar problemas puntuales de seguridad vial. Asimismo, incluye la ejecución de obras destinadas a mantener actualizados los estándares de las rutas existentes, adecuándolos a la evolución tecnológica del parque automotor que lo demanda, y a brindar niveles de seguridad compatibles con los requerimientos actuales.




Handwritten signature or mark



METAS Y PRODUCCIÓN BRUTA

DENOMINACION	UNIDAD DE MEDIDA	CANTIDAD
METAS :		
Obras de Mejoramiento y Reposición de Rutas	Kilómetro Rehabilitado	89
PRODUCCIÓN BRUTA :		
Mejoramiento y Reposición de Rutas en Construcción	Kilómetro en Recuperación	2.794




J



LISTADO DE OBRAS

PROYECTO	CODIGO	DENOMINACION	UNIDAD EJECUTORA	CREDITO
2	51	Construcción Autopista Camino del Buen Ayre -Tramo I Acceso Oeste - Acceso Barrio 20 de Junio - Pontevedra	Subgerencia de Obras y Concesiones	157.961.011
2	52	Construcción Autopista Camino del Buen Ayre -Tramo II Acceso Barrio 20 de Junio - Ruta Provincial N° 58	Subgerencia de Obras y Concesiones	175.225.044
2	53	Construcción Autopista Camino del Buen Ayre -Tramo III Ruta Provincial N° 58 - Ruta Provincial N° 53	Subgerencia de Obras y Concesiones	151.723.436
2	54	Construcción Autopista Camino del Buen Ayre -Tramo IV Ruta Provincial N° 53 - Autopista Buenos Aires-La Plata	Subgerencia de Obras y Concesiones	87.451.370
2	55	Repavimentación Camino del Buen Ayre - Provincia de Buenos Aires	Subgerencia de Obras y Concesiones	1.000.000
3	51	Plan de Remediación de Canteras - Rutas Varias	Subgerencia de Obras y Concesiones	6.388.186
4	51	Ruta Nacional N° 9 Avenida Circunvalación - Canal San Cayetano y Avenida Del Campo Km. 1288,15 - Km. 1300,05	Subgerencia de Obras y Concesiones	49.205.639
5	51	Ruta Nacional N° 152 Empalme Ruta Nacional N° 143 El Carancho - Ruta Provincial 106 Km. 72,06 - Km. 118,68	Subgerencia de Obras y Concesiones	1.000.000
6	51	Ruta Nacional N° 152 Empalme Ruta Nacional N° 143 El Carancho - Ruta Provincial 106 Km. 118,68 - Km. 147,67	Subgerencia de Obras y Concesiones	1.000.000
7	51	Ruta Nacional N° 152 Empalme Ruta Nacional N° 143 El Carancho - Ruta Provincial 106 Km. 147,67 - Km. 160,62	Subgerencia de Obras y Concesiones	1.000.000
8	51	Ruta Nacional N° 152 Empalme Ruta Nacional N° 143 El Carancho - Ruta Provincial 106 Km. 160,62 - Km. 180,87	Subgerencia de Obras y Concesiones	1.000.000
9	51	Ruta Nacional N° 9, Ruta Nacional N° 11 y Ruta Nacional N° 33 - Red de Accesos a Rosario - Provincia de Santa Fe	Subgerencia de Obras y Concesiones	1.000.000




11



LISTADO DE OBRAS

PROYECTO	CODIGO	DENOMINACION	UNIDAD EJECUTORA	CREDITO
12	51	Ruta Nacional Nº 95 - Empalme Ruta Provincial Nº 2 - Límite entre Santa Fe y Chaco - Km. 768,77 - Km. 813,09	Subgerencia de Obras y Concesiones	15.768.333
13	51	Ruta Nacional Nº 95 - Empalme Ruta Provincial Nº 2 - Límite entre Santa Fe y Chaco - Km. 813,09 - Km. 862,64	Subgerencia de Obras y Concesiones	1.000.000
17	51	Ruta Nacional Nº 52 - Empalme Ruta Provincial Nº 79 - Susques (Km. 62,68) - (Km. 79,85)	Subgerencia de Obras y Concesiones	1.000.000
18	51	Ruta Nacional Nº 38 - Límite con la Provincia de La Rioja - Río Ongoli	Subgerencia de Obras y Concesiones	1.000.000
19	51	Ruta Nacional Nº 7 - Empalme ex Ruta Nacional Nº 7 y Actual Ruta Nacional Nº 7	Subgerencia de Obras y Concesiones	50.000
20	51	Autopista Ricchieri - Cañuelas - Acceso Cañuelas - Provincia de Buenos Aires	Subgerencia de Obras y Concesiones	1.000.000
21	51	Ruta Nacional Nº 1 - Intercambiador Ensenada - Avenida del Petróleo	Subgerencia de Obras y Concesiones	55.544.600
25	51	Ruta Nacional Nº 119 - Empalme Ruta Nacional Nº 14 - Empalme Ruta Nacional Nº 123 - Sección I	Subgerencia de Obras y Concesiones	1.000.000
26	51	Ruta Nacional Nº 119 - Empalme Ruta Nacional Nº 14 - Empalme Ruta Nacional Nº 123 - Sección II	Subgerencia de Obras y Concesiones	1.000.000
27	51	Ruta Nacional Nº 119 - Empalme Ruta Nacional Nº 14 - Empalme Ruta Nacional Nº 123 - Sección III	Subgerencia de Obras y Concesiones	1.000.000
28	51	Ruta Nacional Nº 127 - Federal - Empalme Ruta Nacional Nº 14 - Sección II: Miñones Km. 227,56 - La Hierra Km. 259,27	Subgerencia de Obras y Concesiones	37.335.750
28	52	Ruta Nacional Nº 127 - Federal - Empalme Ruta Nacional Nº 14 - Sección I: Federal Km. 203,31- Miñones Km. 227,56	Subgerencia de Obras y Concesiones	26.223.600
28	53	Ruta Nacional Nº 127 - Federal - Empalme Ruta Nacional Nº 14 - Sección III: La Hierra Km. 259,27 - Límite con Corrientes Km. 292,23	Subgerencia de Obras y Concesiones	20.667.000
28	54	Ruta Nacional Nº 127 - Federal - Empalme Ruta Nacional Nº 14 - Sección IV Límite con Corrientes Km. 292,23 - Empalme Ruta Nacional Nº	Subgerencia de Obras y Concesiones	19.838.667



J



LISTADO DE OBRAS

PROYECTO	CODIGO	DENOMINACION	UNIDAD EJECUTORA	CREDITO
		14 y Ruta Nacional N° 119 Km. 324,25		
29	51	Ruta Nacional N° 18 - Tramo I: Intersección Ruta Nacional N° 12 - Intersección Ruta Provincial N° 32	Subgerencia de Obras y Concesiones	195.948.661
30	51	Ruta Nacional N° 18 - Tramo II: Intersección Ruta Provincial N° 32 - Intersección Ruta Provincial N° 6	Subgerencia de Obras y Concesiones	196.739.434
31	51	Ruta Nacional N° 18 - Tramo III: Intersección Ruta Provincial N° 6 - Intersección Ruta Provincial N° 20	Subgerencia de Obras y Concesiones	127.615.552
32	51	Ruta Nacional N° 18 - Tramo IV: Intersección Ruta Provincial N° 20 - Progresiva 180+606	Subgerencia de Obras y Concesiones	276.412.186
34	51	Ruta Nacional N° 40 - Las Tucumanesas - Sañogasta - Sección I	Subgerencia de Obras y Concesiones	1.000.000
35	51	Ruta Nacional N° 73 - Anguinán - Empalme Ruta Nacional N° 75 - Sección I	Subgerencia de Obras y Concesiones	60.163.400
36	51	Ruta Nacional N° 73 - Anguinán - Empalme Ruta Nacional N° 75 - Sección II	Subgerencia de Obras y Concesiones	213.264.882
37	51	Ruta Nacional N° 7 - Empalme Ruta Nacional N° 40 - Límite con Chile - Sección I	Subgerencia de Obras y Concesiones	4.446.889
38	51	Ruta Nacional N° 7 - Empalme Ruta Nacional N° 40 - Límite con Chile - Sección II	Subgerencia de Obras y Concesiones	1.000.000
39	51	Ruta Nacional N° 7 - Empalme Ruta Nacional N° 40 - Límite con Chile - Sección III	Subgerencia de Obras y Concesiones	1.000.000
40	51	Ruta Nacional N° 188 - General Alvear - Malargüe - Sección II	Subgerencia de Obras y Concesiones	23.880.000
40	52	Ruta Nacional N° 188 General Alvear - Malargüe - Sección II: Progresiva 21,00 Ruta Provincial N° 179	Subgerencia de Obras y Concesiones	1.000.000
41	51	Ruta Nacional N° 7 - Potrerillos - Uspallata - Curva de la Soberanía	Subgerencia de Obras y Concesiones	2.233.379
42	51	Ruta Nacional N° 7 - Potrerillos - Uspallata - Variante Uspallata	Subgerencia de Obras y Concesiones	1.000.000

M.E. y F.P.


447

81



LISTADO DE OBRAS


PROYECTO	CODIGO	DENOMINACION	UNIDAD EJECUTORA	CREDITO
43	51	Ruta Nacional N° 145 - Bardas Blancas - Hito Pehuenche - Km. 0 - Km. 13	Subgerencia de Obras y Concesiones	138.039.333
44	51	Ruta Nacional N° 22 - Variante por Plaza Huinul y Cutral Có	Subgerencia de Obras y Concesiones	1.000.000
48	51	Ruta Nacional A012-34 - Empalme Ruta Nacional N° 9 (Oeste) - Empalme Ruta Nacional N°11 - Empalme Ruta N° A008 - Empalme Ruta N° A012	Subgerencia de Obras y Concesiones	50.000
49	51	Ruta Nacional N° 34 - San Vicente - Rafaela	Subgerencia de Obras y Concesiones	1.000.000
50	51	Enlace Ruta Nacional N° 9 con Ruta Nacional N° 34 en Provincia de Santiago del Estero	Subgerencia de Obras y Concesiones	1.000.000
51	51	Ruta sin N° - Empalme Ruta Nacional N° 3 (San Sebastián) - Empalme Complejo C	Subgerencia de Obras y Concesiones	1.000.000
52	51	Ruta sin N° - Empalme Complejo C - Empalme Complejo B	Subgerencia de Obras y Concesiones	1.000.000
53	51	Ruta sin N° - Empalme Complejo B - Empalme Complejo D	Subgerencia de Obras y Concesiones	1.000.000
54	51	Ruta Nacional N° 3 - Tolhuin - Ushuaia - Km. 3006 - Km. 3049	Subgerencia de Obras y Concesiones	1.000.000
55	51	Ruta Nacional N° 9 - Arroyo Mista - San Miguel de Tucumán - Empalme Ex Ruta Nacional N° 9 Puente sobre Río Sali	Subgerencia de Obras y Concesiones	9.273.000
55	52	Ruta Nacional N° 9 - Arroyo Mista - San Miguel de Tucumán Acceso a Tucumán por Ex Ruta Nacional N° 9 Progreso 0,00 Progreso 4.000,00	Subgerencia de Obras y Concesiones	1.000.000
56	51	Ruta Nacional N° 158 - San Francisco - Las Varillas - Km. 0 - Km. 35,00	Subgerencia de Obras y Concesiones	6.176.458
58	51	Ruta A016 - Empalme Ruta Nacional N° 9 - Empalme Ruta Nacional N° 34 (Siete de Abril)	Subgerencia de Obras y Concesiones	1.000.000
60	51	Ruta Nacional N° 11 Autovía Empalme Ruta Provincial N° 13 - Resistencia	Subgerencia de Obras y Concesiones	78.360.667
61	51	Ruta Nacional N° 22 Chimpay - Valle Regina Km. 1050 - Km. 1112	Subgerencia de Obras y Concesiones	1.000.000





LISTADO DE OBRAS

PROYECTO	CODIGO	DENOMINACION	UNIDAD EJECUTORA	CREDITO
62	51	Ruta Nacional Nº 78 Puente Río Capayán - Famatina - Provincia de La Rioja	Subgerencia de Obras y Concesiones	1.000.000
63	51	Ruta Nacional Nº 9 Autovía Santiago del Estero - Termas de Río Hondo - Provincia de Santiago del Estero	Subgerencia de Obras y Concesiones	1.000.000
64	51	Ruta Nacional Nº 33 Autovía Rufino - Rosario - Sección I: Rufino Km. 535,29 - Acceso a San Eduardo Km. 607,92	Subgerencia de Obras y Concesiones	1.000.000
64	52	Ruta Nacional Nº 33 Autovía Rufino - Rosario Sección II - Acceso a San Eduardo Km. 607,92 - Acceso a Chovet Km. 670,52	Subgerencia de Obras y Concesiones	1.000.000
64	53	Ruta Nacional Nº 33 Autovía Rufino - Rosario Sección III - Acceso a Chovet Km. 607,52 - Acceso a Colonia Las Flores Km. 732,37	Subgerencia de Obras y Concesiones	1.000.000
64	54	Ruta Nacional Nº 33 Autovía Rufino - Rosario Sección IV - Acceso a Las Flores Km. 732,37 - Arroyo Ludueña Km. 781,3	Subgerencia de Obras y Concesiones	1.000.000
65	51	Ruta Nacional Nº 33 Bahía Blanca - Pigüe Sección I: Camino a Ingeniero White (Km. 8,65) - Estancia Don Enrique (km. 41,00) - Provincia de Buenos Aires	Subgerencia de Obras y Concesiones	1.000.000
66	51	Ruta Nacional Nº 33 Bahía Blanca - Pigüe Sección II: Estancia Don Enrique (Km. 41,00) - Río Sauce Chico (Km. 73,00)	Subgerencia de Obras y Concesiones	1.000.000
67	51	Ruta Nacional Nº 33 Bahía Blanca - Pigüe Sección III: Río Sauce Chico (Km. 73,00) - Arroyo Cochenleofu Chico (Km. 102,21) - Provincia de Buenos Aires	Subgerencia de Obras y Concesiones	1.000.000
68	51	Ruta Nacional Nº 33 Bahía Blanca - Pigüe Sección IV: Arroyo Cochenleofú Chico (Km. 102,21) - Empalme Ruta Provincial Nº 67 (Km. 133,65) - Provincia de Buenos Aires	Subgerencia de Obras y Concesiones	1.000.000
69	51	Ruta Nacional Nº 40 - Valle Aberastain - San Juan - Calle 14 Km. 3.444,89 - Calle 8 Km. 3.452 - Provincia de San Juan	Subgerencia de Obras y Concesiones	1.000.000




1



LISTADO DE OBRAS

PROYECTO	CODIGO	DENOMINACION	UNIDAD EJECUTORA	CREDITO
69	52	Ruta Nacional N°40 - Valle Aberastain - San Juan - Calle 8 Km.3.452 - Calle 5 Km.3.456 - Provincia de San Juan	Subgerencia de Obras y Concesiones	1.000.000
70	51	Ruta Nacional N° 9 Acceso a la Ciudad de Salta	Subgerencia de Obras y Concesiones	1.000.000
71	51	Ruta Nacional N° 35 Límite entre Buenos Aires y La Pampa - Empalme Ruta Provincial N° 1 Km. 125 - Km. 146	Subgerencia de Obras y Concesiones	5.418.833
72	51	Ruta Nacional N° 8 Autopista Pilar - Pergamino (Tramo: 1B) Distribuidor Ruta Provincial N° 39 - Ruta Provincial N° 192 (Parada Robles) (Km. 69,2 - Km. 78,1)	Subgerencia de Obras y Concesiones	98.820.811
73	51	Ruta Nacional N° 8 Autopista Pilar - Pergamino (Tramo: 2A) Arroyo Grivas Km. 78,13 - Arroyo Giles Km. 104,37 - Duplicación de Calzada	Subgerencia de Obras y Concesiones	82.996.000
73	52	Ruta Nacional N° 8 - Autopista Pilar - Pergamino (Tramo: 2B) Arroyo de Giles Km.104,37 Progresiva 25.345,62 - Puente sobre Arroyo Gómez km. 116,99 Progresiva 8.460 - Construcción de Variante y Duplicación de Calzada	Subgerencia de Obras y Concesiones	12.337.500
74	51	Ruta Nacional N° 8 Autopista Pilar - Pergamino (Tramo: 3) Puente sobre Arroyo Gomez Km. 116,99 Progresiva 8.460 - Puente sobre Arroyo Cahuané Km. 143,10 Progresiva 34.587 - Duplicación de Calzada	Subgerencia de Obras y Concesiones	1.000.000
74	52	Ruta Nacional N° 8 - Autopista Pilar - Pergamino (Tramo:4) - Arroyo Cahuané Km. 143,10 - Arroyo Helves Km. 168,76 - Duplicación de Calzada	Subgerencia de Obras y Concesiones	1.000.000
75	51	Ruta Autopista N° 8 Autopista Pilar - Pergamino (Tramo: 5) Partido de Arrecifes Arroyo Helves Km. 168,76 - Km. 183,76 - Construcción de Variante	Subgerencia de Obras y Concesiones	15.081.583
75	52	Ruta Nacional N° 8 - Autopista Pilar - Pergamino (Tramo: 6A) Todd - Fontezuela Km.183,76 - Km. 198,76 - Provincia de Buenos Aires	Subgerencia de Obras y Concesiones	13.305.708
75	53	Ruta Nacional N° 8 - Autopista Pilar - Pergamino (Tramo: 6B) Todd -	Subgerencia de Obras y Concesiones	12.210.750




Handwritten signature or mark.



LISTADO DE OBRAS

PROYECTO	CODIGO	DENOMINACION	UNIDAD EJECUTORA	CREDITO
		Fontezuela Km. 198,76 - Km. 213,76 - Provincia de Buenos Aires		
76	51	Ruta Nacional Nº 8 Autopista Pilar - Pergamino (Tramo: 7) Variante Pergamino desde Acceso a Fontezuela a Fin de Autopista (Km. 213,76 - Km. 237,5)	Subgerencia de Obras y Concesiones	120.267.789
77	51	Ruta Nacional Nº 35 Límite con La Pampa - Intersección Ruta Provincial Nº 27 Km. 505,67 - Km. 572,76	Subgerencia de Obras y Concesiones	1.000.000
78	51	Ruta Nacional Nº 35 Intersección Ruta Provincial Nº 27 - Intersección Ruta Nacional Nº 8 Km. 572,76 - Km. 708,55	Subgerencia de Obras y Concesiones	1.000.000
81	51	Ruta Nacional Nº 8 Ramal Pilar - Colectoras Frentistas	Subgerencia de Obras y Concesiones	1.000.000
82	51	Ramal Tigre - 3º Carril y Banquinas - Provincia de Buenos Aires	Subgerencia de Obras y Concesiones	1.000.000
84	51	Autopista 001 Avenida Lugones - Acceso Oeste Km. 0,00 - Km. 13,76	Subgerencia de Obras y Concesiones	1.000.000
86	51	Ruta Nacional Nº 38 Empalme Ruta Provincial Nº 9 Km. 639,38 - Huacra Km. 661,25	Subgerencia de Obras y Concesiones	1.000.000
87	51	Ruta Nacional Nº 40 Paso Externo Ciudad de Santa María Punta Balasto - San José	Subgerencia de Obras y Concesiones	1.000.000
88	51	Ruta Nacional Nº 60 Paso Externo Ciudad de Tinogasta Km. 1.300,56 - Km. 1.330,12	Subgerencia de Obras y Concesiones	1.000.000
89	51	Ruta Nacional Nº 259 Trevelín - Límite con Chile Km. 39,16 - Km. 75,74	Subgerencia de Obras y Concesiones	1.000.000
90	51	Defensa Costera Lavalle - Obra complementaria al Puente Goya - Reconquista - Provincia de Chaco	Subgerencia de Obras y Concesiones	1.000.000
92	51	Ruta Nacional Nº 40 Gran Mendoza - Acceso al Aeropuerto Km. 3.296,00 - Km. 3.305,00	Subgerencia de Obras y Concesiones	1.000.000
93	51	Ruta Nacional Nº 3 Comandante Luis Piedrabuena - Empalme Ruta Nacional Nº 40 Km. 2.374,57 - Km. 2.579,95	Subgerencia de Obras y Concesiones	1.000.000




Handwritten mark resembling a stylized 'X' or signature.



LISTADO DE OBRAS

PROYECTO	CODIGO	DENOMINACION	UNIDAD EJECUTORA	CREDITO
94	51	Ruta Nacional Nº 40 Tapi Aike - Cancha Carrera	Subgerencia de Obras y Concesiones	1.000.000
95	51	Autopista 9 - Ruta Nacional Nº A012 - Ruta Nacional Nº A008 Km. 278,29 - Km. 288,47	Subgerencia de Obras y Concesiones	1.000.000
96	51	Ruta Nacional Nº 34 - Ruta Nacional Nº A008 - Ruta Nacional Nº A012. Km. 1,40 - Km. 13,9	Subgerencia de Obras y Concesiones	1.000.000
97	51	Ruta Nacional Nº 11 Capitán Bermudez - Ruta Nacional Nº A012 Km. 318,52 - Km. 326,2	Subgerencia de Obras y Concesiones	1.000.000
97	52	Ruta Nacional Nº 11 - Autovía Rosario - Oliveros - Sección I: Ruta Nacional Nº A012 - Ruta Nacional Nº 11	Subgerencia de Obras y Concesiones	1.000.000
97	53	Ruta Nacional Nº 11 - Autovía Rosario - Oliveros - Sección II	Subgerencia de Obras y Concesiones	1.000.000
98	51	Ruta Nacional Nº 178 Variante Paso por Bigand Km. 87,27 - Km. 88,64	Subgerencia de Obras y Concesiones	1.000.000
99	51	Autopista 9 - Ruta Nacional Nº A012 - Ruta Nacional Nº A008 Km. 297 - Km. 314,10	Subgerencia de Obras y Concesiones	1.000.000
TOTAL				2.559.425.451



Handwritten signature or mark.



DETALLE DE LOS PROYECTOS DE INVERSIÓN

AVANCE FÍSICO DE PROYECTOS/OBRAS

P R O G	S U B P R	P R O Y	PROYECTOS DE OBRA	% DE AVANCE FÍSICO						
				FECHA INICIO	FECHA TERMIN.	h/ 2014	2015	2016	2017	Resto
22	14	2	Construcción Autopista Camino del Buen Ayre -Tramo I. Acceso Oeste - Acceso Barrio 20 de Junio - Pontevedra	30/11/2010	31/12/2017	35,62	17,97	17,97	17,97	10,47
22	14	2	Construcción Autopista Camino del Buen Ayre -Tramo II Acceso Barrio 20 de Junio - Ruta Provincial N° 58	30/11/2010	31/12/2018	27,69	20,18	20,18	20,18	11,77
22	14	2	Construcción Autopista Camino del Buen Ayre -Tramo III Ruta Provincial N° 58 - Ruta Provincial N° 53	30/11/2010	31/12/2017	25,66	22,88	22,88	22,88	5,70
22	14	2	Construcción Autopista Camino del Buen Ayre -Tramo IV Ruta Provincial N° 53 - Autopista Buenos Aires-La Plata	30/11/2010	31/12/2018	2,33	16,28	16,28	16,28	48,83
22	14	2	Repavimentación Camino del Buen Ayre - Provincia de Buenos Aires	01/11/2012	31/12/2018	0,00	1,00	5,00	5,00	89,00
22	14	3	Plan de Remediación de Canteras - Rutas Varias	01/01/2010	31/12/2018	0,00	100,00	0,00	0,00	0,00
22	14	4	Ruta Nacional N° 9 Avenida Circunvalación - Canal San Cayetano y Avenida Del Campo Km. 1288,15 - Km. 1300,05	01/01/2012	31/12/2016	43,46	28,27	28,27	0,00	0,00
22	14	5	Ruta Nacional N° 152 Empalme Ruta Nacional N° 143 El Carancho - Ruta Provincial 106 Km. 72,06 - Km. 118,68	01/11/2012	31/12/2018	0,00	1,16	5,00	5,00	88,84
22	14	6	Ruta Nacional N° 152 Empalme Ruta Nacional N° 143 El Carancho - Ruta Provincial 106 Km. 118,68 - Km. 147,67	01/11/2012	31/12/2018	0,00	1,92	5,00	5,00	88,08
22	14	7	Ruta Nacional N° 152 Empalme Ruta Nacional N° 143 El Carancho - Ruta Provincial 106 Km. 147,67 - Km. 160,62	01/11/2012	31/12/2018	0,00	2,23	5,00	5,00	87,77
22	14	8	Ruta Nacional N° 152 Empalme Ruta Nacional N° 143 El Carancho - Ruta Provincial 106 Km. 160,62 - Km. 180,87	01/11/2012	31/12/2018	0,00	1,92	5,00	5,00	88,08
22	14	9	Ruta Nacional N° 9, Ruta Nacional N° 11 y Ruta Nacional N° 33 - Red de Accesos a Rosario - Provincia de Santa Fe	01/11/2012	31/12/2018	0,00	0,58	5,00	5,00	89,42
22	14	12	Ruta Nacional N° 95 - Empalme Ruta Provincial N° 2 - Límite entre Santa Fe y Chaco - Km. 768,77 - Km. 813,09	25/02/2011	23/02/2015	94,30	5,70	0,00	0,00	0,00
22	14	13	Ruta Nacional N° 95 - Empalme Ruta Provincial N° 2 - Límite entre Santa Fe y Chaco - Km. 813,09 - Km. 862,64	01/11/2012	31/12/2018	0,00	2,08	5,00	5,00	87,92
22	14	17	Ruta Nacional N° 52 - Empalme Ruta Provincial N° 79 - Susques (Km. 62,68) - (Km. 79,85)	01/11/2012	31/12/2018	0,00	5,31	5,31	5,31	84,07
22	14	18	Ruta Nacional N° 38 - Límite con la Provincia de La Rioja - Río Ongoli	01/11/2012	31/12/2018	0,00	0,50	5,00	5,00	89,50
22	14	19	Ruta Nacional N° 7 - Empalme ex Ruta Nacional N° 7 y Actual Ruta Nacional N° 7	01/01/2011	31/12/2015	100,00	0,00	0,00	0,00	0,00
22	14	20	Autopista Ricchieri - Cañuelas - Acceso Cañuelas - Provincia de Buenos Aires	01/11/2012	31/12/2018	0,00	2,00	5,00	5,00	88,00
22	14	21	Ruta Nacional N° 1 - Intercambiador Ensenada - Avenida del Petróleo	01/11/2012	31/12/2018	16,45	20,89	20,89	20,89	20,88
22	14	25	Ruta Nacional N° 119 - Empalme Ruta Nacional N° 14 - Empalme Ruta Nacional N° 123 - Sección I	01/11/2012	31/12/2018	0,00	2,49	5,00	5,00	87,51
22	14	26	Ruta Nacional N° 119 - Empalme Ruta Nacional N° 14 - Empalme Ruta Nacional N° 123 - Sección II	01/11/2012	31/12/2018	0,00	2,44	5,00	5,00	87,56
22	14	27	Ruta Nacional N° 119 - Empalme Ruta	01/11/2012	31/12/2018	0,00	2,50	5,00	5,00	87,50

M.E.y F.P.
447

81



22	14	28	Nacional Nº 14 - Empalme Ruta Nacional Nº 123 - Sección III	01/08/2013	31/12/2018	21,53	28,53	28,53	21,41	0,00
22	14	28	Ruta Nacional Nº 127 - Federal - Empalme Ruta Nacional Nº 14 - Sección II: Miñones Km. 227,56 - La Hierra Km. 259,27	01/08/2013	31/12/2015	53,21	46,79	0,00	0,00	0,00
22	14	28	Ruta Nacional Nº 14 - Sección I: Federal Km. 203,31- Miñones Km. 227,56	01/08/2013	31/12/2017	33,42	38,04	28,54	0,00	0,00
22	14	28	Ruta Nacional Nº 127 - Federal - Empalme Ruta Nacional Nº 14 - Sección III: La Hierra Km. 259,27 - Límite con Corrientes Km. 292,23	01/08/2013	31/12/2017	2,78	33,33	33,33	30,56	0,00
22	14	28	Ruta Nacional Nº 127 - Federal - Empalme Ruta Nacional Nº 14 - Sección IV Límite con Corrientes Km. 292,23 - Empalme Ruta Nacional Nº 14 y Ruta Nacional Nº 119 Km. 324,25	01/08/2013	31/12/2017	2,78	33,33	33,33	30,56	0,00
22	14	29	Ruta Nacional Nº 18 - Tramo I: Intersección Ruta Nacional Nº 12 - Intersección Ruta Provincial Nº 32	01/01/2011	31/12/2018	28,21	16,57	16,57	16,57	22,08
22	14	30	Ruta Nacional Nº 18 - Tramo II: Intersección Ruta Provincial Nº 32 - Intersección Ruta Provincial Nº 6	01/10/2011	31/12/2018	44,81	16,15	16,15	16,14	6,75
22	14	31	Ruta Nacional Nº 18 - Tramo III: Intersección Ruta Provincial Nº 6 - Intersección Ruta Provincial Nº 20	01/01/2011	31/12/2017	63,68	29,06	7,26	0,00	0,00
22	14	32	Ruta Nacional Nº 18 - Tramo IV: Intersección Ruta Provincial Nº 20 - Progresiva 180+606	01/11/2011	31/12/2018	44,16	16,75	16,75	16,75	5,59
22	14	34	Ruta Nacional Nº 40 - Las Tucumanesas - Sañogasta - Sección I	01/11/2012	31/12/2018	0,00	1,11	5,00	5,00	88,89
22	14	35	Ruta Nacional Nº 73 - Anguinán - Empalme Ruta Nacional Nº 75 - Sección I	01/11/2012	31/12/2018	11,61	20,00	20,00	20,00	28,39
22	14	36	Ruta Nacional Nº 73 - Anguinán - Empalme Ruta Nacional Nº 75 - Sección II	01/11/2012	31/12/2018	30,21	17,45	17,45	17,45	17,44
22	14	37	Ruta Nacional Nº 7 - Empalme Ruta Nacional Nº 40 - Límite con Chile - Sección I	01/11/2014	31/12/2017	0,00	11,11	88,89	0,00	0,00
22	14	38	Ruta Nacional Nº 7 - Empalme Ruta Nacional Nº 40 - Límite con Chile - Sección II	01/11/2012	31/12/2018	0,00	2,23	5,00	5,00	87,77
22	14	39	Ruta Nacional Nº 7 - Empalme Ruta Nacional Nº 40 - Límite con Chile - Sección III	01/11/2012	31/12/2018	0,00	3,33	10,00	10,00	76,67
22	14	40	Ruta Nacional Nº 188 - General Alvear - Malargüe - Sección II	01/11/2012	31/12/2017	35,70	35,07	29,23	0,00	0,00
22	14	40	Ruta Nacional Nº 188 General Alvear - Malargüe - Sección II: Progresiva 21,00 Ruta Provincial Nº 179	01/11/2014	31/12/2018	0,00	1,00	5,00	5,00	89,00
22	14	41	Ruta Nacional Nº 7 - Potrerillos - Uspallata - Curva de la Soberanía	01/11/2012	31/12/2018	0,00	1,46	25,00	25,00	48,54
22	14	42	Ruta Nacional Nº 7 - Potrerillos - Uspallata - Variante Uspallata	01/11/2012	31/12/2018	0,00	1,25	5,00	5,00	88,75
22	14	43	Ruta Nacional Nº 145 - Bardas Blancas - Hito Pehuenche - Km. 0 - Km. 13	01/11/2012	31/12/2017	0,00	65,61	30,23	4,16	0,00
22	14	44	Ruta Nacional Nº 22 - Variante por Plaza Huinca y Cutral Có	01/11/2012	31/12/2018	0,00	1,82	5,00	5,00	88,18
22	14	48	Ruta Nacional A012-34 - Empalme Ruta Nacional Nº 9 (Oeste) - Empalme Ruta Nacional Nº 11 - Empalme Ruta Nº A008 - Empalme Ruta Nº A012	01/01/2011	31/12/2015	100,00	0,00	0,00	0,00	0,00
22	14	49	Ruta Nacional Nº 34 - San Vicente - Rafaela	01/11/2012	31/12/2018	0,00	5,00	5,00	5,00	85,00
22	14	50	Enlace Ruta Nacional Nº 9 con Ruta Nacional Nº 34 en Provincia de Santiago del Estero	01/11/2012	31/12/2018	0,00	0,67	5,00	5,00	89,33
22	14	51	Ruta sin Nº - Empalme Ruta Nacional Nº 3 (San Sebastián) - Empalme Complejo C	01/11/2012	31/12/2018	0,00	0,31	5,00	5,00	89,69
22	14	52	Ruta sin Nº - Empalme Complejo C - Empalme Complejo B	01/11/2012	31/12/2018	0,00	1,25	5,00	5,00	88,75
22	14	53	Ruta sin Nº - Empalme Complejo B - Empalme Complejo D	01/11/2012	31/12/2018	0,00	2,00	5,00	5,00	88,00
22	14	54	Ruta Nacional Nº 3 - Tolhuin - Ushuaia - Km. 3006 - Km. 3049	01/11/2012	31/12/2018	0,00	4,00	10,00	10,00	76,00
22	14	55	Ruta Nacional Nº 9 - Arroyo Mista - San Miguel de Tucumán - Empalme Ex Ruta Nacional Nº 9 Puente sobre Río Sali	01/11/2012	31/12/2018	0,00	3,33	40,00	40,00	16,67
22	14	55	Ruta Nacional Nº 9 - Arroyo Mista - San	01/07/2012	31/12/2018	0,00	2,00	5,00	5,00	88,00

M.E. y F.P.
447

h



M.E. y F.P.
447

			Miguel de Tucumán Acceso a Tucumán por Ex Ruta Nacional N° 9 Progreso 0,00 Progreso 4.000,00								
22	14	56	Ruta Nacional N° 158 - San Francisco - Las Varillas - Km. 0 - Km. 35,00	01/11/2012	31/12/2017	0,00	4,17	50,00	45,83	0,00	
22	14	58	Ruta A016 - Empalme Ruta Nacional N° 9 - Empalme Ruta Nacional N° 34 (Siete de Abril)	01/11/2012	31/12/2018	0,00	0,91	5,00	5,00	89,09	
22	14	60	Ruta Nacional N° 11 Autovía Empalme Ruta Provincial N° 13 - Resistencia	01/11/2012	31/12/2018	17,00	17,47	17,47	17,47	30,59	
22	14	61	Ruta Nacional N° 22 Chimpay - Valle Regina Km. 1050 - Km. 1112	01/11/2012	31/12/2018	0,00	0,56	5,00	5,00	89,44	
22	14	62	Ruta Nacional N° 78 Puente Río Capayán - Famatina - Provincia de La Rioja	01/11/2012	31/12/2018	0,00	4,00	10,00	10,00	76,00	
22	14	63	Ruta Nacional N° 9 Autovía Santiago del Estero - Termas de Río Hondo - Provincia de Santiago del Estero	01/11/2012	31/12/2018	0,00	0,33	5,00	5,00	89,67	
22	14	64	Ruta Nacional N° 33 Autovía Rufino - Rosario - Sección I: Rufino Km. 535,29 - Acceso a San Eduardo Km. 607,92	01/11/2012	31/12/2018	0,00	0,18	5,00	5,00	89,82	
22	14	64	Ruta Nacional N° 33 Autovía Rufino - Rosario Sección II - Acceso a San Eduardo Km. 607,92 - Acceso a Chovet Km. 670,52	30/11/2012	31/12/2018	0,00	0,39	5,00	5,00	89,61	
22	14	64	Ruta Nacional N° 33 Autovía Rufino - Rosario Sección III - Acceso a Chovet Km. 607,52 - Acceso a Colonia Las Flores Km. 732,37	30/11/2012	31/12/2018	0,00	0,39	5,00	5,00	89,61	
22	14	64	Ruta Nacional N° 33 Autovía Rufino - Rosario Sección IV - Acceso a Las Flores Km. 732,37 - Arroyo Ludueña Km. 781,3	30/11/2012	31/12/2018	0,00	0,49	5,00	5,00	89,51	
22	14	65	Ruta Nacional N° 33 Bahía Blanca - Pigüe Sección I: Camino a Ingeniero White (Km. 8,65) - Estancia Don Enrique (km. 41,00) - Provincia de Buenos Aires	01/11/2011	31/12/2018	0,00	0,53	5,00	5,00	89,47	
22	14	66	Ruta Nacional N° 33 Bahía Blanca - Pigüe Sección II: Estancia Don Enrique (Km. 41,00) - Río Sauce Chico (Km. 73,00)	01/11/2012	31/12/2018	0,00	0,53	5,00	5,00	89,47	
22	14	67	Ruta Nacional N° 33 Bahía Blanca - Pigüe Sección III: Río Sauce Chico (Km. 73,00) - Arroyo Cochenleofu Chico (Km. 102,21) - Provincia de Buenos Aires	01/11/2012	31/12/2018	0,00	0,59	5,00	5,00	89,41	
22	14	68	Ruta Nacional N° 33 Bahía Blanca - Pigüe Sección IV: Arroyo Cochenleofú Chico (Km. 102,21) - Empalme Ruta Provincial N° 67 (Km. 133,65) - Provincia de Buenos Aires	01/11/2012	31/12/2018	0,00	0,56	5,00	5,00	89,44	
22	14	69	Ruta Nacional N° 40 - Valle Aberastain - San Juan - Calle 14 Km. 3.444,89 - Calle 8 Km. 3.452 - Provincia de San Juan	01/11/2012	31/12/2018	0,00	0,32	5,00	5,00	89,68	
22	14	69	Ruta Nacional N° 40 - Valle Aberastain - San Juan - Calle 8 Km. 3.452 - Calle 5 Km. 3.456 - Provincia de San Juan	01/09/2015	31/12/2018	0,00	0,32	5,00	5,00	89,68	
22	14	70	Ruta Nacional N° 9 Acceso a la Ciudad de Salta	01/11/2012	31/12/2018	0,00	3,76	10,00	10,00	76,24	
22	14	71	Ruta Nacional N° 35 Límite entre Buenos Aires y La Pampa - Empalme Ruta Provincial N° 1 Km. 125 - Km. 146	01/11/2012	31/12/2016	0,00	8,33	91,67	0,00	0,00	
22	14	72	Ruta Nacional N° 8 Autopista Pilar - Pergamino (Tramo: 1B) Distribuidor Ruta Provincial N° 39 - Ruta Provincial N° 192 (Parada Robles) (Km. 69,2 - Km. 78,1)	01/01/2011	31/12/2017	55,49	22,25	22,26	0,00	0,00	
22	14	73	Ruta Nacional N° 8 Autopista Pilar - Pergamino (Tramo: 2A) Arroyo Grivas Km. 78,13 - Arroyo Giles Km. 104,37 - Duplicación de Calzada	01/11/2012	31/12/2017	22,98	25,67	25,67	25,68	0,00	
22	14	73	Ruta Nacional N° 8 - Autopista Pilar - Pergamino (Tramo: 2B) Arroyo de Giles Km. 104,37 Progresiva 25.345,62 - Puente sobre Arroyo Gómez km. 116,99 Progresiva 8.460 - Construcción de Variante y Duplicación de Calzada	01/11/2013	31/12/2017	0,00	4,17	16,23	79,60	0,00	
22	14	74	Ruta Nacional N° 8 Autopista Pilar - Pergamino (Tramo: 3) Puente sobre Arroyo Gomez Km. 116,99 Progresiva 8.460 - Puente sobre Arroyo Cahuané Km. 143,10	01/11/2012	31/12/2018	0,00	0,32	5,00	5,00	89,68	



22	14	74	Progresiva 34.587 - Duplicación de Calzada Ruta Nacional Nº 8 - Autopista Pilar - Pergamino (Tramo:4) - Arroyo Cahuané Km. 143,10 - Arroyo Helves Km. 168,76 - Duplicación de Calzada	01/11/2013	31/12/2018	0,00	0,33	5,00	5,00	89,67
22	14	75	Ruta Autopista Nº 8 Autopista Pilar - Pergamino (Tramo: 5) Partido de Arrecifes Arroyo Helves Km. 168,76 - Km. 183,76 - Construcción de Variante	01/11/2012	31/12/2017	0,00	4,17	22,37	73,46	0,00
22	14	75	Ruta Nacional Nº 8 - Autopista Pilar - Pergamino (Tramo: 6A) Todd - Fontezuela Km.183,76 - Km. 198,76 - Provincia de Buenos Aires	01/11/2013	31/12/2017	0,00	4,17	18,69	77,14	0,00
22	14	75	Ruta Nacional Nº 8 - Autopista Pilar - Pergamino (Tramo: 6B) Todd - Fontezuela Km. 198,76 - Km. 213,76 - Provincia de Buenos Aires	01/11/2013	31/12/2017	0,00	4,17	15,88	79,95	0,00
22	14	76	Ruta Nacional Nº 8 Autopista Pilar - Pergamino (Tramo: 7) Variante Pergamino desde Acceso a Fontezuela a Fin de Autopista (Km. 213,76 - Km. 237,5)	01/11/2012	31/12/2018	24,83	17,69	17,69	17,69	22,10
22	14	77	Ruta Nacional Nº 35 Límite con La Pampa - Intersección Ruta Provincial Nº 27 Km. 505,67 - Km. 572,76	01/11/2012	31/12/2018	0,00	0,81	5,00	5,00	89,19
22	14	78	Ruta Nacional Nº 35 Intersección Ruta Provincial Nº 27 - Intersección Ruta Nacional Nº 8 Km. 572,76 - Km. 708,55	01/11/2012	31/12/2018	0,00	0,37	5,00	5,00	89,63
22	14	81	Ruta Nacional Nº 8 Ramal Pilar - Colectoras Frentistas	01/11/2012	31/12/2018	0,00	4,23	4,23	4,23	87,31
22	14	82	Ramal Tigre - 3º Carril y Banquinas - Provincia de Buenos Aires	01/11/2012	31/12/2018	0,00	1,09	5,00	5,00	88,91
22	14	84	Autopista 001 Avenida Lugones - Acceso Oeste Km. 0,00 - Km. 13,76	01/11/2012	31/12/2018	0,00	0,50	5,00	5,00	89,50
22	14	86	Ruta Nacional Nº 38 Empalme Ruta Provincial Nº 9 Km. 639,38 - Huacra Km. 661,25	01/11/2012	31/12/2018	0,00	1,67	5,00	5,00	88,33
22	14	87	Ruta Nacional Nº 40 Paso Externo Ciudad de Santa María Punta Balasto - San José	01/11/2012	31/12/2018	0,00	0,91	5,00	5,00	89,09
22	14	88	Ruta Nacional Nº 60 Paso Externo Ciudad de Tinogasta Km. 1.300,56 - Km. 1.330,12	01/11/2012	31/12/2018	0,00	1,03	5,00	5,00	88,97
22	14	89	Ruta Nacional Nº 259 Trevelin - Limite con Chile Km. 39,16 - Km. 75,74	01/11/2012	31/12/2018	0,00	1,11	5,00	5,00	88,89
22	14	90	Defensa Costera Lavalle - Obra complementaria al Puente Goya - Reconquista - Provincia de Chaco	01/11/2012	31/12/2018	0,00	1,67	5,00	5,00	88,33
22	14	92	Ruta Nacional Nº 40 Gran Mendoza - Acceso al Aeropuerto Km. 3.296,00 - Km. 3.305,00	01/11/2012	31/12/2018	0,00	5,00	5,00	5,00	85,00
22	14	93	Ruta Nacional Nº 3 Comandante Luis Piedrabuena - Empalme Ruta Nacional Nº 40 Km. 2.374,57 - Km. 2.579,95	01/11/2012	31/12/2018	0,00	2,50	5,00	5,00	87,50
22	14	94	Ruta Nacional Nº 40 Tapi Aike - Cancha Carrera	01/11/2012	31/12/2018	0,00	1,67	5,00	5,00	88,33
22	14	95	Autopista 9 - Ruta Nacional Nº A012 - Ruta Nacional Nº A008 Km. 278,29 - Km. 288,47	01/11/2012	31/12/2018	0,00	0,40	5,00	5,00	89,60
22	14	96	Ruta Nacional Nº 34 - Ruta Nacional Nº A008 - Ruta Nacional Nº A012. Km. 1,40 - Km. 13,9	01/11/2012	31/12/2018	0,00	1,00	5,00	5,00	89,00
22	14	97	Ruta Nacional Nº 11 Capitán Bermudez - Ruta Nacional Nº A012 Km. 318,52 - Km. 326,2	01/10/2012	31/12/2018	0,00	1,11	5,00	5,00	88,89
22	14	97	Ruta Nacional Nº 11 - Autovía Rosario - Oliveros - Sección I: Ruta Nacional Nº A012 - Ruta Nacional Nº 11	25/11/2014	31/12/2018	0,00	0,83	5,00	5,00	89,17
22	14	97	Ruta Nacional Nº 11 - Autovía Rosario - Oliveros - Sección II	01/11/2013	31/12/2018	0,00	0,26	5,00	5,00	89,74
22	14	98	Ruta Nacional Nº 178 Variante Paso por Bigand Km. 87,27 - Km. 88,64	01/10/2012	31/12/2018	0,00	3,33	10,00	10,00	76,67
22	14	99	Autopista 9 - Ruta Nacional Nº A012 - Ruta Nacional Nº A008 Km. 297 - Km. 314,10	01/07/2012	31/12/2018	0,00	2,00	5,00	5,00	88,00

M.E. y F.P.
447

A




**SUBPROGRAMA 15
MEJORAMIENTO Y REPOSICIÓN DE RUTAS - FASE VIII**

**UNIDAD EJECUTORA
SUBGERENCIA DE OBRAS Y CONCESIONES**

DESCRIPCIÓN DEL SUBPROGRAMA

Este subprograma incluye obras cuyos principales objetivos son producir cambios de estándar del camino por mejora de sus condiciones geométricas o estructurales, y en algunos casos ampliar además la capacidad del bien existente


Se incorporan también intervenciones destinadas a solucionar problemas puntuales de seguridad vial. Asimismo, incluye la ejecución de obras destinadas a mantener actualizados los estándares de las rutas existentes, adecuándolos a la evolución tecnológica del parque automotor que lo demanda, y a brindar niveles de seguridad compatibles con los requerimientos actuales.





METAS Y PRODUCCIÓN BRUTA

DENOMINACION	UNIDAD DE MEDIDA	CANTIDAD
PRODUCCIÓN BRUTA :		
Mejoramiento y Reposición de Rutas en Construcción	Kilómetro en Recuperación	2.667




Handwritten signature or mark



LISTADO DE OBRAS

PROYECTO	CODIGO	DENOMINACION	UNIDAD EJECUTORA	CREDITO
1	51	Empalme Ruta Nacional Nº 40 Límite con Provincia de Río Negro	Subgerencia de Obras y Concesiones	1.000.000
3	51	Ruta Nacional Nº 3 Intersección Ruta Provincial Nº 17 - Construcción de Distinto Nivel	Subgerencia de Obras y Concesiones	1.000.000
4	51	Ruta Nacional Nº 3 Intersección Ruta Provincial Nº 6 - Construcción de Distinto Nivel	Subgerencia de Obras y Concesiones	1.000.000
5	51	Ruta Nacional Nº 3 Ushuaia - Tolhuin	Subgerencia de Obras y Concesiones	1.000.000
6	51	Ruta Nacional Nº 178 Villa Eloisa - Ruta Provincial Nº 65 - Km. 146,47 - Km. 206,81	Subgerencia de Obras y Concesiones	1.000.000
7	51	Ruta Nacional Nº 130 - Empalme Ruta Nacional Nº 14 - Empalme Ruta Provincial Nº 20 - Cruce por Villa Elisa	Subgerencia de Obras y Concesiones	1.000.000
8	51	Vertiente Ruta Provincial Nº 54 Sección I: Tonono - Km. 37 - Ruta Provincial Nº 54 Curva de Juan	Subgerencia de Obras y Concesiones	1.000.000
8	52	Ruta Provincial Nº 54 Sección II: Km. 37 - Curva de Juan - Misión La Paz	Subgerencia de Obras y Concesiones	1.000.000
9	51	Ruta Nacional Nº 3 - San Miguel del Monte - Las Flores	Subgerencia de Obras y Concesiones	15.991.063
11	51	Ruta Nacional Nº 7 - Autovía San Andrés de Giles - Junín - Sección I	Subgerencia de Obras y Concesiones	20.940.167
11	52	Ruta Nacional Nº 7 - Autovía San Andrés de Giles - Junín - Sección II	Subgerencia de Obras y Concesiones	1.000.000
11	53	Ruta Nacional Nº 7 - Autovía San Andrés de Giles - Junín - Sección III	Subgerencia de Obras y Concesiones	1.000.000
11	54	Ruta Nacional Nº 7 - Autovía San Andrés de Giles - Junín - Sección IV	Subgerencia de Obras y Concesiones	1.000.000
11	55	Ruta Nacional Nº 7 - Autovía San Andrés de Giles - Junín - Sección V	Subgerencia de Obras y Concesiones	20.329.167
12	51	Ruta Nacional Nº 205 - Autovía Empalme Ruta Nacional Nº 3 - Saladillo - Sección II	Subgerencia de Obras y Concesiones	1.000.000



Handwritten signature or mark.



LISTADO DE OBRAS

PROYECTO	CODIGO	DENOMINACION	UNIDAD EJECUTORA	CREDITO
12	52	Ruta Nacional Nº 205 - Autovía Empalme Ruta Nacional Nº 3 - Saladillo - Sección III	Subgerencia de Obras y Concesiones	1.000.000
12	53	Ruta Nacional Nº 205 - Autovía Empalme Ruta Nacional Nº 3 - Saladillo - Sección I	Subgerencia de Obras y Concesiones	1.000.000
12	54	Ruta Nacional Nº 205 - Autovía Empalme Ruta Nacional Nº 3 - Saladillo - Sección IV	Subgerencia de Obras y Concesiones	1.000.000
13	51	Ruta Nacional Nº 34 - Autovía: Intersección Ruta Provincial Nº 65 - A/N Ruta Nacional Nº 19 - Sección II	Subgerencia de Obras y Concesiones	1.000.000
13	52	Ruta Nacional Nº 34 - Autovía: Intersección Ruta Provincial Nº 65 - A/N Ruta Nacional Nº 19 - Sección III	Subgerencia de Obras y Concesiones	1.000.000
13	53	Ruta Nacional Nº 34 - Autovía: Intersección Ruta Provincial Nº 65 - A/N Ruta Nacional Nº 19 - Sección IV	Subgerencia de Obras y Concesiones	1.000.000
13	54	Ruta Nacional Nº 34 - Autovía: Intersección Ruta Provincial Nº 65 - A/N Ruta Nacional Nº 19 - Sección V	Subgerencia de Obras y Concesiones	1.000.000
17	51	Ruta Nacional Nº 12 - Cerro Cora - San Ignacio - Sección II: Santa Ana - San Ignacio	Subgerencia de Obras y Concesiones	1.000.000
17	52	Ruta Nacional Nº 12 - Santa Ana - San Ignacio - Tramo: Empalme Ruta Provincial Nº 3 - San Ignacio, Sección: Km.1368 (Cero Cora) - Km. 1382,2 (Santa Ana)	Subgerencia de Obras y Concesiones	1.000.000
20	51	Ruta Nacional Nº 86 - Empalme Ruta Provincial Nº 22 - Empalme Ruta Nacional Nº 95	Subgerencia de Obras y Concesiones	1.000.000
21	51	Desagües Pluviales Cerrillos - La Merced y El Carril	Subgerencia de Obras y Concesiones	1.000.000
22	51	Ruta Nacional Nº 38 - Doble Vía - Av. de Circunvalación - Miraflores	Subgerencia de Obras y Concesiones	1.000.000
23	51	Ruta Nacional Nº 38 - Doble Vía - Av. de Circunvalación - Terminal de Omnibus	Subgerencia de Obras y Concesiones	1.000.000
24	51	Ruta Nacional Nº 64 - Variante por	Subgerencia de Obras y Concesiones	1.000.000




H



LISTADO DE OBRAS

PROYECTO	CODIGO	DENOMINACION	UNIDAD EJECUTORA	CREDITO
		Las Sierras de Guasayan	Concesiones	
26	51	Ruta Nacional Nº 3 - Autovía Flores - Azul Sección I	Subgerencia de Obras y Concesiones	1.000.000
26	52	Ruta Nacional Nº 3 - Autovía Flores - Azul Sección II	Subgerencia de Obras y Concesiones	1.000.000
26	53	Ruta Nacional Nº 3 - Autovía Flores - Azul Sección III	Subgerencia de Obras y Concesiones	1.000.000
27	52	Ruta Nacional Nº 5 - Autovía Empalme Ruta Provincial Nº 41 - Acceso a Bragado Sección II	Subgerencia de Obras y Concesiones	1.000.000
27	53	Ruta Nacional Nº 5 - Autovía Empalme Ruta Provincial Nº 41 - Acceso a Bragado Sección III	Subgerencia de Obras y Concesiones	1.000.000
28	51	Ruta Nacional Nº 7 - Autovía Junín - Límite con San Luis - Sección I	Subgerencia de Obras y Concesiones	1.000.000
28	52	Ruta Nacional Nº 7 - Autovía Junín - Límite con San Luis - Sección II	Subgerencia de Obras y Concesiones	1.000.000
28	53	Ruta Nacional Nº 7 - Autovía Junín - Límite con San Luis - Sección III	Subgerencia de Obras y Concesiones	1.000.000
28	54	Ruta Nacional Nº 7 - Autovía Junín - Límite con San Luis - Sección IV	Subgerencia de Obras y Concesiones	1.000.000
28	55	Ruta Nacional Nº 7 - Autovía Junín - Límite con San Luis - Sección V	Subgerencia de Obras y Concesiones	1.000.000
28	56	Ruta Nacional Nº 7 - Autovía Junín - Límite con San Luis - Sección VI	Subgerencia de Obras y Concesiones	1.000.000
28	57	Ruta Nacional Nº 7 - Autovía Junín - Límite con San Luis - Sección VII	Subgerencia de Obras y Concesiones	1.000.000
28	58	Ruta Nacional Nº 7 - Autovía Junín - Límite con San Luis - Sección VIII	Subgerencia de Obras y Concesiones	1.000.000
28	59	Ruta Nacional Nº 7 - Autovía Junín - Límite con San Luis - Sección IX	Subgerencia de Obras y Concesiones	1.000.000
28	60	Ruta Nacional Nº 7 - Autovía Junín - Límite con San Luis - Sección X	Subgerencia de Obras y Concesiones	1.000.000
28	61	Ruta Nacional Nº 7 - Autovía Junín - Límite con San Luis - Sección XI	Subgerencia de Obras y Concesiones	1.000.000
29	51	Ruta Nacional Nº 9 - Límite con Tucumán - Metán Sección: Río de los Cortaderos - Km. 1408 - Arroyo	Subgerencia de Obras y Concesiones	1.000.000




H



LISTADO DE OBRAS

PROYECTO	CODIGO	DENOMINACION	UNIDAD EJECUTORA	CREDITO
		San Martin - Km 1419,5 - Ferrocarril General Belgrano - Km. 1426,5 - Río Rosario - Km. 1427,5 - Río El Naranjo - Km. 1433,5 - Río de las Cañas - Km. 1442,5 - Río Yatasto - Km. 1449,5-Río Metán-Km. 1456		
30	51	Ruta Nacional Nº 8 - Autovía Santa Catalina (Holmberg) - Villa Mercedes - Sección I	Subgerencia de Obras y Concesiones	1.000.000
30	52	Ruta Nacional Nº 8 - Autovía Santa Catalina (Holmberg) - Villa Mercedes - Sección II	Subgerencia de Obras y Concesiones	1.000.000
30	53	Ruta Nacional Nº 8 - Autovía Santa Catalina (Holmberg) - Villa Mercedes - Sección III	Subgerencia de Obras y Concesiones	1.000.000
31	51	Ruta Nacional Nº 40 - Acceso Norte a Mendoza - Sección: Héroes de Malvinas - Av. Monteagudo	Subgerencia de Obras y Concesiones	1.000.000
32	51	Ruta Nacional Nº 9 - Autovía Termas de Río Hondo - Empalme Ex Ruta Nacional Nº 9 - Sección I	Subgerencia de Obras y Concesiones	19.263.792
32	52	Ruta Nacional Nº 9 - Autovía Termas de Río Hondo - Empalme Ex Ruta Nacional Nº 9 - Sección II	Subgerencia de Obras y Concesiones	22.705.833
33	51	Ruta Nacional Nº 12 - Autovía Riachuelo - Paso de la Patria	Subgerencia de Obras y Concesiones	1.000.000
34	51	Tunel Internacional Paso de Agua Negra	Subgerencia de Obras y Concesiones	1.000.000
35	51	Ruta Nacional Nº 7 - Autovía Empalme Ruta Nacional Nº 40 - Uspallata Sección I	Subgerencia de Obras y Concesiones	1.000.000
35	52	Ruta Nacional Nº 7 - Autovía Empalme Ruta Nacional Nº 40 - Uspallata Sección III	Subgerencia de Obras y Concesiones	1.000.000
35	53	Ruta Nacional Nº 7 - Autovía Empalme Ruta Nacional Nº 40 - Uspallata Sección II	Subgerencia de Obras y Concesiones	1.000.000
36	51	Ruta Nacional Nº 9 - Ramal Pilar Acceso Norte - Av. De los Constituyentes - Av. Patricios Argentinas	Subgerencia de Obras y Concesiones	1.000.000
37	51	Ruta Nacional Nº 242 - Paso Pino Hachado	Subgerencia de Obras y Concesiones	1.000.000




Handwritten signature or mark.



LISTADO DE OBRAS

PROYECTO	CODIGO	DENOMINACION	UNIDAD EJECUTORA	CREDITO
38	51	Ruta Nacional Nº A026 - Construcción de Accesos y Enlaces en la Localidad de San Antonio Oeste	Subgerencia de Obras y Concesiones	1.000.000
42	51	Ruta Nacional Nº 7 - Luján - San Andrés de Giles - Sección: Paso por San Andrés de Giles	Subgerencia de Obras y Concesiones	19.791.500
43	51	Ruta Nacional Nº 40 - Tunuyán - Mendoza - Anchoris - Ruta Provincial Nº 2 - Calle Azcuénaga	Subgerencia de Obras y Concesiones	1.000.000
44	51	Ruta Nacional Nº 22 - Río Colorado - Choele Choel - Empalme Ruta Nacional Nº 251	Subgerencia de Obras y Concesiones	1.000.000
45	51	Ruta Nacional Nº 5 Ex Ruta Nacional Nº 7 - Ruta Provincial Nº 47.	Subgerencia de Obras y Concesiones	1.000.000
46	51	Ruta Nacional Nº 52 Variante en Cuesta del Lipan Km. 16 - Km. 25	Subgerencia de Obras y Concesiones	1.000.000
47	51	Ruta Nacional Nº 52 Empalme Ruta Nacional Nº 9 - Purmamarca Km. 0,00 - km 3,07.	Subgerencia de Obras y Concesiones	1.000.000
48	51	Ruta Nacional Nº 40 Nonogasta Km. 3857 - Chilecito Km. 3870	Subgerencia de Obras y Concesiones	44.756.000
49	51	Ruta Nacional Nº 7 Desaguadero - San Martín	Subgerencia de Obras y Concesiones	1.000.000
50	51	Ruta Nacional Nº 12 Wanda - Empalme Ruta Nacional Nº 101 - Desvío Tránsito Pesado en Puerto Iguazú	Subgerencia de Obras y Concesiones	1.000.000
51	51	Ruta Nacional Nº 40 Acceso Ciudad de Bariloche - Ruta Nacional Nº 231 Km. 2045 - Km. 2058	Subgerencia de Obras y Concesiones	1.000.000
52	51	Ruta Nacional Nº 188 Empalme Ruta Provincial Nº 27 - Unión Km. 633,2	Subgerencia de Obras y Concesiones	1.000.000
53	51	Ruta Nacional Nº 7 Límite con Córdoba - Límite con Mendoza - Km. 653,59 - Km. 865,58	Subgerencia de Obras y Concesiones	1.000.000
54	51	Ruta Nacional Nº A001 Acceso Ricchieri - Puente La Noria - Vinculación Ruta Nacional A001	Subgerencia de Obras y Concesiones	1.000.000

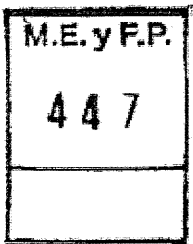


M



LISTADO DE OBRAS

PROYECTO	CODIGO	DENOMINACION	UNIDAD EJECUTORA	CREDITO
		Camino Negro		
55	51	Ruta sin Número Avenida 27 de Febrero entre Avenida Saenz y Calle Vieytes - Puente Pueyredón	Subgerencia de Obras y Concesiones	1.000.000
56	51	Ruta sin Número Avenida 27 de Febrero entre Avenida Saenz y Calle Vieytes - Puente Bosch	Subgerencia de Obras y Concesiones	1.000.000
57	51	Ruta sin Número Avenida 27 de Febrero entre Avenida Saenz y Calle Vieytes - Puente Victorino de la Plaza	Subgerencia de Obras y Concesiones	1.000.000
58	51	Ruta sin Número Avenida 27 de Febrero entre Avenida Saenz y Calle Vieytes - Puente Alsina	Subgerencia de Obras y Concesiones	1.000.000
59	51	Ruta Nacional Nº 40 Londres - Belén - Construcción de Puente sobre Río Colcolanca Km. 4.081,10	Subgerencia de Obras y Concesiones	1.000.000
60	51	Ruta Nacional Nº 40 Londres - Belén - Construcción de Puente sobre Río Alpamicuna Km. 4.083,37	Subgerencia de Obras y Concesiones	1.000.000
61	51	Ruta Nacional Nº 157 Límite con Córdoba - Límite con Santiago del Estero - Empalme Ruta Nacional Nº 60 - Empalme Ruta Nacional Nº 157	Subgerencia de Obras y Concesiones	1.000.000
62	51	Ruta Nacional Nº 16 Colectoras entre Resistencia y Puerto Tirol	Subgerencia de Obras y Concesiones	1.000.000
63	51	Ruta Nacional Nº 9 El Carmen - San Salvador del Jujuy - Río los Alisos Km. 1681,55 - San Salvador del Jujuy Km. 1687,18	Subgerencia de Obras y Concesiones	1.000.000
64	51	Ruta Nacional Nº 145 Bardas Blancas - Hito Pehuenche - Sección III B: Km. 13,6 - Hito Pehuenche	Subgerencia de Obras y Concesiones	1.000.000
65	51	RN Nº 145. Bardas Blancas - Hito Pehuenche.	Subgerencia de Obras y Concesiones	1.000.000
66	51	Ruta Nacional Nº 9 y Ruta Nacional Nº 34 - Rosario de la Frontera - Metán - Km. 1.424 - Km. 1.432 - Provincia de Salta	Subgerencia de Obras y Concesiones	1.000.000
66	52	Ruta Nacional Nº 9 y Ruta Nacional Nº 34 - Rosario de la Frontera -	Subgerencia de Obras y Concesiones	1.000.000




J




LISTADO DE OBRAS

PROYECTO	CODIGO	DENOMINACION	UNIDAD EJECUTORA	CREDITO
		Metán - Km. 1.432 - Km. 1.458 - Provincia de Salta		
67	51	Ruta Nacional N°34 Taboada - La Banda Km. 667,25 - Km. 722,55.	Subgerencia de Obras y Concesiones	1.000.000
68	51	Campana - Zarate - Reposición de Obenques Puente Ferroviario Zarate Brazo Largo	Subgerencia de Obras y Concesiones	1.000.000
69	51	Ruta Nacional N° 14 - Empalme Ruta Provincial N° 16 - Empalme Ruta Provincial N° 20 - Km. 55,76 - Km. 73,72.	Subgerencia de Obras y Concesiones	1.000.000
70	51	Ruta Nacional N° 12 Crespo - Paraná - Km. 423,9 - Km. 452,9.	Subgerencia de Obras y Concesiones	1.000.000
71	51	Camino de Vinculación Ruta Nacional N° 40 - Paso Fronterizo Mina 1 - Río Turbio - Provincia de Santa Cruz	Subgerencia de Obras y Concesiones	4.448.417
72	51	Empalme Ruta Nacional A019 - Boulevard los Alemanes - Conexión de la Avenida de Circunvalación con Boulevard los Alemanes	Subgerencia de Obras y Concesiones	1.000.000
73	51	Ruta Nacional N° A019 Avenida Costanera - Calle Boedo - Intersección con la Avenida Costanera	Subgerencia de Obras y Concesiones	1.000.000
74	51	Ruta sin Número - Tramo Empalme Ruta Ruta Nacional N° A019 - Boulevard Los Alemanes - Sección: Conexión de la Av. de Circunvalación con Boulevard Los Alemanes	Subgerencia de Obras y Concesiones	1.000.000
75	51	Ruta Nacional N° A019 - Tramo Av. Costanera - Calle Boedo (Intersección con la Avenida Costanera)	Subgerencia de Obras y Concesiones	1.000.000
76	51	Ruta Nacional N°152 - Tramo: Empalme Ruta Nacional N° 143 (El Carancho) - Km. 147,67 Acceso P. Lihue, Sección S4 - Km. 83 - km. 118,6	Subgerencia de Obras y Concesiones	1.000.000
77	51	Ruta Nacional N°7 - Tramo: San Martín - Mendoza Princ. Sup. Sección: Km. 1000,31 - Km. 1001,69	Subgerencia de Obras y Concesiones	1.000.000
78	51	Ruta Nacional N°40 - Tramo:	Subgerencia de Obras y Concesiones	1.000.000




J.



LISTADO DE OBRAS

PROYECTO	CODIGO	DENOMINACION	UNIDAD EJECUTORA	CREDITO
		Puente Río Mendoza - Ruta Nacional Nº 7 - Sección: Km. 3287,31 - Calle Carrodilla	Concesiones	
79	51	Ruta Nacional Nº40 - Tramo: Puente Río Mendoza - Ruta Nacional Nº 7 - Sección: Km. 3287,31 - Calle General Paz	Subgerencia de Obras y Concesiones	1.000.000
80	51	Ruta Nacional Nº66 - Tramo: Empalme Ruta Nacional Nº 9 - Empalme Ruta Nacional Nº 34 - Sección: Vinculación de Colectoras Izquierda y Derecha con el Acceso a San Salvador de Jujuy	Subgerencia de Obras y Concesiones	3.317.333
81	51	Ruta Provincial Nº 6 - Tramo: Intersección con la Ruta Nacional Nº 12	Subgerencia de Obras y Concesiones	1.000.000
82	51	Ruta Nacional Nº151 - Tramo: Sargento Vidal - Catriel, V	Subgerencia de Obras y Concesiones	1.000.000
83	51	Ruta Nacional Nº 149 - Tramo: A. Puente Seco (Progresiva 244,04) - Empalme Ruta Provincial Nº 412 (Progresiva 332,70) - Sección 1: Progresiva 244,04 (A. Puente Seco) - Delegación La Cienaga (Progresiva 268,55)	Subgerencia de Obras y Concesiones	1.000.000
84	51	Ruta Nacional Nº 16 - Tramo: Resistencia - Intersección con la Ruta Nacional Nº 95 - Sección: Construcción de 15 Pasarelas Peatonales	Subgerencia de Obras y Concesiones	1.000.000
85	51	Ruta Nacional Nº 3 - Tramo: Empalme Ruta Provincial Nº 37 - Acceso Astra (Cañadon Ferrais) Sección: Km. 1794 - Km. 1809	Subgerencia de Obras y Concesiones	1.000.000
86	51	Ruta Nacional Nº 259 - Tramo: Esquel - Tramoevelin, Sección: Km. 13,6 - Km. 18,8	Subgerencia de Obras y Concesiones	1.000.000
87	51	Ruta Nacional Nº 40 - Tramo: Londres - Belén , Sección: Paso Externo por Londres	Subgerencia de Obras y Concesiones	1.000.000
88	51	Ruta Nacional Nº3 - San Miguel del Monte - Las Flores - Sección I: Km.104,7 - Km-114 - Provincia de Buenos Aires	Subgerencia de Obras y Concesiones	13.173.942
89	51	Ruta Nacional Nº3 - San Miguel del Monte - Las Flores - Sección III:	Subgerencia de Obras y Concesiones	12.296.696




4



LISTADO DE OBRAS

PROYECTO	CODIGO	DENOMINACION	UNIDAD EJECUTORA	CREDITO
		Km.140 - Km.167,5 -Provincia de Buenos Aires		
90	51	Ruta Nacional N°3 - San Miguel del Monte - Las Flores - Sección IV: Km.167,5 - Km.184,5 - Provincia de Buenos Aires	Subgerencia de Obras y Concesiones	7.524.067
91	51	Ruta Nacional N°3 - San Miguel del Monte - Las Flores - Sección V: Km.184,5 - Km. 192,3 - Provincia de Buenos Aires	Subgerencia de Obras y Concesiones	8.884.167
92	51	Ruta Nacional N°11 - Resistencia - Límite con Formosa - Autódromo Km.1.010 - Empalme Ruta Provincial N° 90 Km.1.044 - Provincia del Chaco	Subgerencia de Obras y Concesiones	1.000.000
93	51	Ruta Nacional N° 38 - Río Ongolí - Catamarca: Acceso a Parque Industrial Km. 577,63 - Provincia de Catamarca	Subgerencia de Obras y Concesiones	1.000.000
94	51	Ruta Nacional N°11 - Límite Sante Fe /Chaco - Los Palmares - Km. 922 - Km. 984 - Provincia del Chaco	Subgerencia de Obras y Concesiones	1.000.000
95	51	Ruta Nacional N°11 - Los Palmares - Resistencia - Km.984 - Km.1.007,6 - Provincia del Chaco	Subgerencia de Obras y Concesiones	1.000.000
96	51	Ruta Nacional N°11 - Límite con Chaco - Empalme Ruta Nacional N°81 - Km.1.103 - Tatane Km.1.140 - Provincia de Formosa	Subgerencia de Obras y Concesiones	1.000.000
97	51	Ruta Nacional N°11 - Límite con Chaco - Empalme Ruta Nacional N°81 - Tatane Km.1.140 - Km.1.160 - Provincia de Formosa	Subgerencia de Obras y Concesiones	1.000.000
98	51	Ruta Nacional N°11 - Límite con Chaco - Empalme Ruta Nacional N°81 - Km.1.160 - Acceso Sur a Formosa Km.1.170 - Provincia de Formosa	Subgerencia de Obras y Concesiones	1.000.000
99	51	Ruta Nacional N°11 - Límite con Chaco - Empalme Ruta Nacional N°81 - Rotonda Virgen del Carmen Km. 1.170 - Empalme Ruta Nacional N°81 Km.1.184 - Provincia de Formosa	Subgerencia de Obras y Concesiones	1.000.000
TOTAL				319.422.144



H



DETALLE DE LOS PROYECTOS DE INVERSIÓN

AVANCE FÍSICO DE PROYECTOS/OBRAS

P R O G	S U B P R	P R O Y	PROYECTOS DE OBRA	% DE AVANCE FÍSICO						
				FECHA INICIO	FECHA TERMIN.	h/ 2014	2015	2016	2017	Resto
22	15	1	Empalme Ruta Nacional Nº 40 Límite con Provincia de Río Negro	01/08/2012	31/12/2018	0,00	2,08	5,00	5,00	87,92
22	15	3	Ruta Nacional Nº 3 Intersección Ruta Provincial Nº 17 - Construcción de Distinto Nivel	01/11/2012	31/12/2018	0,00	3,33	10,00	10,00	76,67
22	15	4	Ruta Nacional Nº 3 Intersección Ruta Provincial Nº 6 - Construcción de Distinto Nivel	01/11/2012	31/12/2018	0,00	0,67	5,00	5,00	89,33
22	15	5	Ruta Nacional Nº 3 Ushuaia - Tolhuin	15/11/2012	31/12/2018	0,00	1,06	5,00	5,00	88,94
22	15	6	Ruta Nacional Nº 178 Villa Eloisa - Ruta Provincial Nº 65 - Km. 146,47 - Km. 206,81	15/11/2012	31/12/2018	0,00	0,50	5,00	5,00	89,50
22	15	7	Ruta Nacional Nº 130 - Empalme Ruta Nacional Nº 14 - Empalme Ruta Provincial Nº 20 - Cruce por Villa Elisa	15/11/2012	31/12/2018	0,00	2,86	10,00	10,00	77,14
22	15	8	Vertiente Ruta Provincial Nº 54 Sección I: Tonono - Km. 37 - Ruta Provincial Nº 54 Curva de Juan	01/11/2012	31/12/2018	0,00	2,31	5,00	5,00	87,69
22	15	8	Ruta Provincial Nº 54 Sección II: Km. 37 - Curva de Juan - Misión La Paz	01/11/2012	31/12/2018	0,00	0,66	5,00	5,00	89,34
22	15	9	Ruta Nacional Nº 3 - San Miguel del Monte - Las Flores	30/11/2012	31/08/2018	0,00	2,92	22,64	74,44	0,00
22	15	11	Ruta Nacional Nº 7 - Autovía San Andrés de Giles - Junín - Sección I	01/11/2013	31/12/2017	0,00	2,82	29,80	67,38	0,00
22	15	11	Ruta Nacional Nº 7 - Autovía San Andrés de Giles - Junín - Sección II	15/11/2013	31/12/2018	0,00	0,33	5,00	5,00	89,67
22	15	11	Ruta Nacional Nº 7 - Autovía San Andrés de Giles - Junín - Sección III	15/11/2013	31/12/2018	0,00	0,31	5,00	5,00	89,69
22	15	11	Ruta Nacional Nº 7 - Autovía San Andrés de Giles - Junín - Sección IV	15/11/2013	31/12/2018	0,00	0,30	5,00	5,00	89,70
22	15	11	Ruta Nacional Nº 7 - Autovía San Andrés de Giles - Junín - Sección V	15/11/2013	28/02/2017	0,00	2,79	29,39	67,82	0,00
22	15	12	Ruta Nacional Nº 205 - Autovía Empalme Ruta Nacional Nº 3 - Saladillo - Sección II	01/11/2013	31/12/2018	0,00	0,36	5,00	5,00	89,64
22	15	12	Ruta Nacional Nº 205 - Autovía Empalme Ruta Nacional Nº 3 - Saladillo - Sección III	15/11/2013	31/12/2018	0,00	0,31	5,00	5,00	89,69
22	15	12	Ruta Nacional Nº 205 - Autovía Empalme Ruta Nacional Nº 3 - Saladillo - Sección I	15/11/2013	31/12/2018	0,00	0,33	5,00	5,00	89,67
22	15	12	Ruta Nacional Nº 205 - Autovía Empalme Ruta Nacional Nº 3 - Saladillo - Sección IV	15/11/2013	31/12/2018	0,00	0,33	5,00	5,00	89,67
22	15	13	Ruta Nacional Nº 34 - Autovía: Intersección Ruta Provincial Nº 65 - A/N Ruta Nacional Nº 19 - Sección II	01/11/2013	31/12/2018	0,00	0,38	5,00	5,00	89,62
22	15	13	Ruta Nacional Nº 34 - Autovía: Intersección Ruta Provincial Nº 65 - A/N Ruta Nacional Nº 19 - Sección III	15/11/2013	31/12/2018	0,00	0,29	5,00	5,00	89,71
22	15	13	Ruta Nacional Nº 34 - Autovía: Intersección Ruta Provincial Nº 65 - A/N Ruta Nacional Nº 19 - Sección IV	01/11/2013	31/12/2018	0,00	0,40	5,00	5,00	89,60
22	15	13	Ruta Nacional Nº 34 - Autovía: Intersección Ruta Provincial Nº 65 - A/N Ruta Nacional Nº 19 - Sección V	01/11/2013	31/12/2018	0,00	0,53	5,00	5,00	89,47
22	15	17	Ruta Nacional Nº 12 - Cerro Cora - San Ignacio - Sección II: Santa Ana - San Ignacio	01/11/2013	31/12/2018	0,00	0,33	5,00	5,00	89,67
22	15	17	Ruta Nacional Nº 12 - Santa Ana - San Ignacio - Tramo: Empalme Ruta Provincial Nº 3 - San Ignacio, Sección: Km.1368 (Cero Cora) - Km. 1382,2 (Santa Ana)	25/11/2014	31/12/2018	0,00	0,33	5,00	5,00	89,67
22	15	20	Ruta Nacional Nº 86 - Empalme Ruta	01/11/2013	31/12/2018	0,00	2,86	10,00	10,00	77,14

M.E.y F.P.
447

J



		Provincial N° 22 - Empalme Ruta Nacional N° 95								
22	15	21	Desagües Pluviales Cerrillos - La Merced y El Carril	01/11/2013	31/12/2018	0,00	0,61	5,00	5,00	89,39
22	15	22	Ruta Nacional N° 38 - Doble Via - Av. de Circunvalación - Miraflores	01/11/2013	31/12/2018	0,00	2,24	5,00	5,00	87,76
22	15	23	Ruta Nacional N° 38 - Doble Via - Av. de Circunvalación - Terminal de Omnibus	01/11/2013	31/12/2018	0,00	3,33	10,00	10,00	76,67
22	15	24	Ruta Nacional N° 64 - Variante por Las Sierras de Guasayan	01/11/2013	31/12/2018	0,00	1,00	5,00	5,00	89,00
22	15	26	Ruta Nacional N° 3 - Autovía Las Flores - Azul Sección I	15/11/2013	31/12/2018	0,00	0,29	5,00	5,00	89,71
22	15	26	Ruta Nacional N° 3 - Autovía Las Flores - Azul Sección II	15/11/2013	31/12/2018	0,00	0,29	5,00	5,00	89,71
22	15	26	Ruta Nacional N° 3 - Autovía Las Flores - Azul Sección III	15/11/2013	31/12/2018	0,00	0,25	5,00	5,00	89,75
22	15	27	Ruta Nacional N° 5 - Autovía Empalme Ruta Provincial N° 41 - Acceso a Bragado Sección II	15/11/2013	31/12/2018	0,00	0,22	5,00	5,00	89,78
22	15	27	Ruta Nacional N° 5 - Autovía Empalme Ruta Provincial N° 41 - Acceso a Bragado Sección III	15/11/2013	31/12/2018	0,00	0,17	5,00	5,00	89,83
22	15	28	Ruta Nacional N° 7 - Autovía Junín - Límite con San Luis - Sección I	15/11/2013	31/12/2018	0,00	0,24	5,00	5,00	89,76
22	15	28	Ruta Nacional N° 7 - Autovía Junín - Límite con San Luis - Sección II	15/11/2013	31/12/2018	0,00	0,25	5,00	5,00	89,75
22	15	28	Ruta Nacional N° 7 - Autovía Junín - Límite con San Luis - Sección III	15/11/2013	31/12/2018	0,00	0,28	5,00	5,00	89,72
22	15	28	Ruta Nacional N° 7 - Autovía Junín - Límite con San Luis - Sección IV	15/11/2013	31/12/2018	0,00	0,29	5,00	5,00	89,71
22	15	28	Ruta Nacional N° 7 - Autovía Junín - Límite con San Luis - Sección V	15/11/2013	31/12/2018	0,00	0,24	5,00	5,00	89,76
22	15	28	Ruta Nacional N° 7 - Autovía Junín - Límite con San Luis - Sección VI	15/11/2013	31/12/2018	0,00	0,26	5,00	5,00	89,74
22	15	28	Ruta Nacional N° 7 - Autovía Junín - Límite con San Luis - Sección VII	15/11/2013	31/12/2018	0,00	0,30	5,00	5,00	89,70
22	15	28	Ruta Nacional N° 7 - Autovía Junín - Límite con San Luis - Sección VIII	15/11/2013	31/12/2018	0,00	0,29	5,00	5,00	89,71
22	15	28	Ruta Nacional N° 7 - Autovía Junín - Límite con San Luis - Sección IX	15/11/2013	31/12/2018	0,00	0,36	5,00	5,00	89,64
22	15	28	Ruta Nacional N° 7 - Autovía Junín - Límite con San Luis - Sección X	15/11/2013	31/12/2018	0,00	0,34	5,00	5,00	89,66
22	15	28	Ruta Nacional N° 7 - Autovía Junín - Límite con San Luis - Sección XI	15/11/2013	31/12/2018	0,00	0,26	5,00	5,00	89,74
22	15	29	Ruta Nacional N° 9 - Límite con Tucumán - Metán Sección: Río de los Cortaderos - Km. 1408 - Arroyo San Martín - Km 1419,5 - Ferrocarril General Belgrano - Km. 1426,5 - Río Rosario - Km. 1427,5 - Río El Naranjo - Km. 1433,5 - Río de las Cañas - Km. 1442,5 - Río Yatasto - Km. 1449,5-Río Metán-Km. 1456	15/11/2013	31/12/2018	0,00	2,50	5,00	5,00	87,50
22	15	30	Ruta Nacional N° 8 - Autovía Santa Catalina (Holmberg) - Villa Mercedes - Sección I	15/11/2013	31/12/2018	0,00	0,29	5,00	5,00	89,71
22	15	30	Ruta Nacional N° 8 - Autovía Santa Catalina (Holmberg) - Villa Mercedes - Sección II	15/11/2013	31/12/2018	0,00	0,29	5,00	5,00	89,71
22	15	30	Ruta Nacional N° 8 - Autovía Santa Catalina (Holmberg) - Villa Mercedes - Sección III	15/11/2013	31/12/2018	0,00	0,24	5,00	5,00	89,76
22	15	31	Ruta Nacional N° 40 - Acceso Norte a Mendoza - Sección: Héroes de Malvinas - Av. Monteagudo	15/11/2013	31/12/2018	0,00	1,67	5,00	5,00	88,33
22	15	32	Ruta Nacional N° 9 - Autovía Termas de Río Hondo - Empalme Ex Ruta Nacional N° 9 - Sección I	15/11/2013	31/08/2017	0,00	4,17	28,37	67,46	0,00
22	15	32	Ruta Nacional N° 9 - Autovía Termas de Río Hondo - Empalme Ex Ruta Nacional N° 9 - Sección II	15/11/2013	31/12/2017	0,00	4,17	31,65	64,18	0,00
22	15	33	Ruta Nacional N° 12 - Autovía Riachuelo - Paso de la Patria	01/11/2013	31/12/2018	0,00	0,26	5,00	5,00	89,74
22	15	34	Tunel Internacional Paso de Agua Negra	15/11/2013	31/08/2020	0,00	0,03	5,00	5,00	89,97
22	15	35	Ruta Nacional N° 7 - Autovía Empalme Ruta Nacional N° 40 - Uspallata Sección I	15/11/2013	31/12/2018	0,00	0,24	5,00	5,00	89,76
22	15	35	Ruta Nacional N° 7 - Autovía Empalme Ruta Nacional N° 40 - Uspallata Sección III	15/11/2013	31/12/2018	0,00	0,28	5,00	5,00	89,72

M.E.y F.P.
447

11



22	15	35	Ruta Nacional Nº 7 - Autovía Empalme Ruta Nacional Nº 40 - Uspallata Sección II	01/11/2013	31/12/2018	0,00	0,25	5,00	5,00	89,75
22	15	36	Ruta Nacional Nº 9 - Ramal Pilar Acceso Norte - Av. De los Constituyentes - Av. Patricios Argentinas	15/11/2013	31/12/2018	0,00	4,55	4,55	4,55	86,35
22	15	37	Ruta Nacional Nº 242 - Paso Pino Hachado	15/11/2013	31/12/2018	0,00	3,13	10,00	10,00	76,87
22	15	38	Ruta Nacional Nº A026 - Construcción de Accesos y Enlaces en la Localidad de San Antonio Oeste	15/11/2013	31/12/2018	0,00	0,63	5,00	5,00	89,37
22	15	42	Ruta Nacional Nº 7 - Luján - San Andrés de Giles - Sección: Paso por San Andrés de Giles	15/11/2013	31/12/2017	0,00	4,17	28,95	66,88	0,00
22	15	43	Ruta Nacional Nº 40 - Tunuyán - Mendoza - Anchoris - Ruta Provincial Nº 2 - Calle Azcuénaga	15/11/2013	31/12/2018	0,00	0,67	5,00	5,00	89,33
22	15	44	Ruta Nacional Nº 22 - Río Colorado - Choele Choe - Empalme Ruta Nacional Nº 251	15/11/2013	31/12/2018	0,00	0,50	5,00	5,00	89,50
22	15	45	Ruta Nacional Nº 5 Ex Ruta Nacional Nº 7 - Ruta Provincial Nº 47.	01/07/2014	31/12/2018	0,00	0,50	5,00	5,00	89,50
22	15	46	Ruta Nacional Nº 52 Variante en Cuesta del Lipan Km. 16 - Km. 25	01/09/2014	31/12/2018	0,00	1,54	5,00	5,00	88,46
22	15	47	Ruta Nacional Nº 52 Empalme Ruta Nacional Nº 9 - Purmamarca Km. 0,00 - km 3,07.	01/10/2014	31/12/2018	0,00	3,13	10,00	10,00	76,87
22	15	48	Ruta Nacional Nº 40 Nonogasta Km. 3857 - Chilecito Km. 3870	01/07/2013	31/12/2017	36,90	44,54	18,56	0,00	0,00
22	15	49	Ruta Nacional Nº 7 Desaguadero - San Martín	01/10/2014	31/12/2018	0,00	2,08	5,00	5,00	87,92
22	15	50	Ruta Nacional Nº 12 Wanda - Empalme Ruta Nacional Nº 101 - Desvío Transito Pesado en Puerto Iguazú	01/10/2014	31/12/2018	0,00	1,00	5,00	5,00	89,00
22	15	51	Ruta Nacional Nº 40 Acceso Ciudad de Bariloche - Ruta Nacional Nº 231 Km. 2045 - Km. 2058	01/08/2014	31/12/2018	0,00	0,50	5,00	5,00	89,50
22	15	52	Ruta Nacional Nº 188 Empalma Ruta Provincial Nº 27 - Unión Km. 633,2	01/09/2014	31/12/2018	0,00	4,00	10,00	10,00	76,00
22	15	53	Ruta Nacional Nº 7 Límite con Córdoba - Límite con Mendoza - Km. 653,59 - Km. 865,58	01/11/2014	31/12/2018	0,00	2,00	5,00	5,00	88,00
22	15	54	Ruta Nacional Nº A001 Acceso Ricchieri - Puente La Noria - Vinculación Ruta Nacional A001 Camino Negro	01/04/2014	31/12/2018	0,00	0,45	5,00	5,00	89,55
22	15	55	Ruta sin Número Avenida 27 de Febrero entre Avenida Saenz y Calle Vieytes - Puente Pueyredón	01/11/2014	31/12/2018	0,00	1,25	5,00	5,00	88,75
22	15	56	Ruta sin Número Avenida 27 de Febrero entre Avenida Saenz y Calle Vieytes - Puente Bosch	01/11/2014	31/12/2018	0,00	1,25	5,00	5,00	88,75
22	15	57	Ruta sin Número Avenida 27 de Febrero entre Avenida Saenz y Calle Vieytes - Puente Victorino de la Plaza	01/11/2014	31/12/2018	0,00	1,25	5,00	5,00	88,75
22	15	58	Ruta sin Número Avenida 27 de Febrero entre Avenida Saenz y Calle Vieytes - Puente Alsina	01/11/2014	31/12/2018	0,00	1,25	5,00	5,00	88,75
22	15	59	Ruta Nacional Nº 40 Londres - Belén - Construcción de Puente sobre Río Colcolanca Km. 4.081,10	01/10/2014	31/12/2018	0,00	4,17	4,17	4,17	87,49
22	15	60	Ruta Nacional Nº 40 Londres - Belén - Construcción de Puente sobre Río Alpamicuna Km. 4.083,37	01/10/2014	31/12/2018	0,00	4,17	4,17	4,17	87,49
22	15	61	Ruta Nacional Nº 157 Límite con Córdoba - Límite con Santiago del Estero - Empalme Ruta Nacional Nº 60 - Empalme Ruta Nacional Nº 157	01/10/2014	31/12/2018	0,00	3,13	10,00	10,00	76,87
22	15	62	Ruta Nacional Nº 16 Colectoras entre Resistencia y Puerto Tirol	01/10/2014	31/12/2018	0,00	1,11	5,00	5,00	88,89
22	15	63	Ruta Nacional Nº 9 El Carmen - San Salvador del Jujuy - Río los Alisos Km. 1681,55.- San Salvador del Jujuy Km. 1687,18	01/11/2014	31/12/2018	0,00	1,32	5,00	5,00	88,68
22	15	64	Ruta Nacional Nº 145 Bardas Blancas - Hito Pehuenche - Sección III B: Km. 13,6 - Hito Pehuenche	01/08/2014	31/12/2018	0,00	1,67	5,00	5,00	88,33
22	15	65	RN Nº 145. Bardas Blancas - Hito Pehuenche.	01/09/2014	31/12/2018	0,00	2,86	10,00	10,00	77,14

M.E. y F.P.
447

81




22	15	66	Ruta Nacional N°9 y Ruta Nacional N°34 - Rosario de la Frontera - Metán -Km. 1.424 - Km. 1.432 - Provincia de Salta	31/10/2014	31/12/2018	0,00	0,34	5,00	5,00	89,66
22	15	66	Ruta Nacional N°9 y Ruta Nacional N°34 - Rosario de la Frontera - Metán - Km. 1.432 - Km. 1.458 - Provincia de Salta	01/09/2015	31/12/2018	0,00	0,15	5,00	5,00	89,85
22	15	67	Ruta Nacional N°34 Taboada - La Banda Km. 667,25 - Km. 722,55.	01/11/2014	31/12/2018	0,00	0,14	5,00	5,00	89,86
22	15	68	Campana - Zarate - Reposición de Obenques Puente Ferroviario Zarate Brazo Largo	01/09/2014	31/12/2018	0,00	1,11	5,00	5,00	88,89
22	15	69	Ruta Nacional N° 14 - Empalme Ruta Provincial N° 16 - Empalme Ruta Provincial N° 20 - Km. 55,76 - Km. 73,72.	01/10/2014	31/12/2018	0,00	4,00	10,00	10,00	76,00
22	15	70	Ruta Nacional N° 12 Crespo - Paraná - Km. 423,9 - Km. 452,9.	01/11/2014	30/10/2018	0,00	0,36	5,00	5,00	89,64
22	15	71	Camino de Vinculación Ruta Nacional N° 40 - Paso Fronterizo Mina 1 - Río Turbio - Provincia de Santa Cruz	01/09/2014	31/10/2018	0,00	4,17	50,00	45,83	0,00
22	15	72	Empalme Ruta Nacional A019 - Boulevard los Alemanes - Conexión de la Avenida de Circunvalación con Boulevard los Alemanes	01/11/2014	31/12/2018	0,00	3,03	10,00	10,00	76,97
22	15	73	Ruta Nacional N° A019 Avenida Costanera - Calle Boedo - Intersección con la Avenida Costanera	01/11/2014	31/12/2018	0,00	1,70	5,00	5,00	88,30
22	15	74	Ruta sin Número - Tramo Empalme Ruta Ruta Nacional N° A019 - Boulevard Los Alemanes - Sección: Conexión de la Av. de Circunvalación con Boulevard Los Alemanes	01/11/2014	31/12/2018	0,00	3,03	10,00	10,00	76,97
22	15	75	Ruta Nacional N° A019 - Tramo Av. Costanera - Calle Boedo (Intersección con la Avenida Costanera)	01/11/2014	31/12/2018	0,00	1,70	5,00	5,00	88,30
22	15	76	Ruta Nacional N°152 - Tramo: Empalme Ruta Nacional N° 143 (El Carancho) - Km. 147,67 Acceso P. Lihue, Sección S4 - Km. 83 - km. 118,6	01/11/2014	31/12/2018	0,00	1,62	5,00	5,00	88,38
22	15	77	Ruta Nacional N°7 - Tramo: San Martín - Mendoza Princ. Sup. Sección: Km. 1000,31 - Km. 1001,69	01/11/2014	31/12/2018	0,00	4,03	4,03	4,03	87,91
22	15	78	Ruta Nacional N°40 - Tramo: Puente Río Mendoza - Ruta Nacional N° 7 - Sección: Km. 3287,31 - Calle Carrodilla	01/11/2014	31/12/2018	0,00	4,55	4,55	4,55	86,35
22	15	79	Ruta Nacional N°40 - Tramo: Puente Río Mendoza - Ruta Nacional N° 7 - Sección: Km. 3287,31 - Calle General Paz	01/11/2014	31/12/2018	0,00	4,18	4,18	4,18	87,46
22	15	80	Ruta Nacional N°66 - Tramo: Empalme Ruta Nacional N° 9 - Empalme Ruta Nacional N° 34 - Sección: Vinculación de Colectoras Izquierda y Derecha con el Acceso a San Salvador de Jujuy	01/11/2014	30/04/2017	0,00	5,56	66,67	27,77	0,00
22	15	81	Ruta Provincial N° 6 - Tramo: Intersección con la Ruta Nacional N° 12	25/11/2014	31/12/2018	0,00	1,39	5,00	5,00	88,61
22	15	82	Ruta Nacional N°151 - Tramo: Sargento Vidal - Catriel, V	01/11/2014	31/12/2018	0,00	3,33	10,00	10,00	76,67
22	15	83	Ruta Nacional N° 149 - Tramo: A. Puente Seco (Progresiva 244,04) - Empalme Ruta Provincial N° 412 (Progresiva 332,70) - Sección 1: Progresiva 244,04 (A. Puente Seco) - Delegación La Cienaga (Progresiva 268,55)	01/11/2014	31/12/2018	0,00	1,45	5,00	5,00	88,55
22	15	84	Ruta Nacional N° 16 - Tramo: Resistencia - Intersección con la Ruta Nacional N° 95 - Sección: Construcción de 15 Pasarelas Peatonales	30/11/2014	31/12/2018	0,00	2,08	5,00	5,00	87,92
22	15	85	Ruta Nacional N° 3 - Tramo: Empalme Ruta Provincial N° 37 - Acceso Astra (Cañadon Ferrais) Sección: Km. 1794 - Km. 1809	30/11/2014	31/12/2018	0,00	5,00	5,00	5,00	85,00
22	15	86	Ruta Nacional N° 259 - Tramo: Esquel - Tramoelvin, Sección: Km. 13,6 - Km. 18,8	30/11/2014	31/12/2018	0,00	2,33	5,00	5,00	87,67
22	15	87	Ruta Nacional N° 40 - Tramo: Londres - Belén , Sección: Paso Externo por Londres	30/11/2014	31/12/2018	0,00	1,82	5,00	5,00	88,18
22	15	88	Ruta Nacional N°3 - San Miguel del Monte - Las Flores - Sección I: Km.104,7 - Km-114 - Provincia de Buenos Aires	01/05/2015	30/04/2017	0,00	2,92	16,79	80,29	0,00

M.E. y F.P.
447

[Handwritten signature]



22	15	89	Ruta Nacional N°3 - San Miguel del Monte - Las Flores - Sección III: Km.140 - Km.167,5 -Provincia de Buenos Aires	01/05/2015	30/04/2017	0,00	2,92	14,42	82,66	0,00
22	15	90	Ruta Nacional N°3 - San Miguel del Monte - Las Flores - Sección IV: Km.167,5 - Km.184,5 - Provincia de Buenos Aires	01/05/2015	30/04/2017	0,00	2,92	11,24	85,84	0,00
22	15	91	Ruta Nacional N°3 - San Miguel del Monte - Las Flores - Sección V: Km.184,5 - Km. 192,3 - Provincia de Buenos Aires	01/05/2015	30/04/2017	0,00	2,92	17,17	79,91	0,00
22	15	92	Ruta Nacional N°11 - Resistencia - Límite con Formosa - Autódromo Km.1.010 - Empalme Ruta Provincial N° 90 Km.1.044 - Provincia del Chaco	01/09/2015	31/08/2018	0,00	0,14	5,00	5,00	89,86
22	15	93	Ruta Nacional N° 38 - Río Ongolí - Catamarca: Acceso a Parque Industrial Km. 577,63 - Provincia de Catamarca	01/09/2015	31/12/2018	0,00	4,00	10,00	10,00	76,00
22	15	94	Ruta Nacional N°11 - Límite Sante Fe /Chaco - Los Palmares - Km. 922 - Km. 984 - Provincia del Chaco	01/09/2015	31/12/2018	0,00	0,67	5,00	5,00	89,33
22	15	95	Ruta Nacional N°11 - Los Palmares - Resistencia - Km.984 - Km.1.007,6 - Provincia del Chaco	01/09/2015	31/12/2018	0,00	1,67	5,00	5,00	88,33
22	15	96	Ruta Nacional N°11 - Límite con Chaco - Empalme Ruta Nacional N°81 - Km.1.103 - Tatane Km.1.140 - Provincia de Formosa	01/09/2015	31/08/2018	0,00	0,10	5,00	5,00	89,90
22	15	97	Ruta Nacional N°11 - Límite con Chaco - Empalme Ruta Nacional N°81 - Tatane Km.1.140 - Km.1.160 - Provincia de Formosa	01/09/2015	31/12/2018	0,00	0,41	5,00	5,00	89,59
22	15	98	Ruta Nacional N°11 - Límite con Chaco - Empalme Ruta Nacional N°81 - Km.1.160 - Acceso Sur a Formosa Km.1.170 - Provincia de Formosa	01/09/2015	31/12/2018	0,00	0,39	5,00	5,00	89,61
22	15	99	Ruta Nacional N°11 - Límite con Chaco - Empalme Ruta Nacional N°81 - Rotonda Virgen del Carmen Km. 1.170 - Empalme Ruta Nacional N°81 Km.1.184 - Provincia de Formosa	01/09/2015	31/12/2018	0,00	0,24	5,00	5,00	89,76



Handwritten signature or mark.




**SUBPROGRAMA 16
OBRAS DE MEJORAMIENTO Y REPOSICIÓN DE PUENTES - FASE II**

**UNIDAD EJECUTORA
SUBGERENCIA DE OBRAS Y CONCESIONES**

DESCRIPCIÓN DEL SUBPROGRAMA

El subprograma incluye las obras cuyos objetivos principales sean ampliar la capacidad del bien existente y producir cambios de estándar de los puentes por mejora de sus condiciones geométricas o estructurales.

Asimismo, posibilita la ejecución de obras destinadas a mantener actualizados los estándares de los puentes existentes, adecuándolos a la evolución tecnológica del parque automotor que lo demanda, o construir en algunos casos nuevos puentes, brindando niveles de seguridad, economía y confort compatibles con los requerimientos actuales.




11




METAS Y PRODUCCIÓN BRUTA

DENOMINACION	UNIDAD DE MEDIDA	CANTIDAD
PRODUCCIÓN BRUTA :		
Obras en Puentes en Construcción	Metro en Construcción	6.029




Handwritten signature or mark.



LISTADO DE OBRAS

PROYECTO	CODIGO	DENOMINACION	UNIDAD EJECUTORA	CREDITO
1	51	Ruta Nacional Nº 40 - Empalme Ruta Nacional Nº 60 - Belén - Puentes sobre Río La Totorá y Río El Tambillo	Subgerencia de Obras y Concesiones	1.000.000
3	51	Ruta Nacional Nº 14 - Puente sobre Arroyo Liso - Km. 811,54	Subgerencia de Obras y Concesiones	1.000.000
4	51	Ruta Nacional Nº 50 - Orán - Límite con Bolivia - Puente sobre Río Pescado - Km. 42	Subgerencia de Obras y Concesiones	1.000.000
5	51	Ruta Sin Número - Puente Santa Fe - Paraná	Subgerencia de Obras y Concesiones	1.000.000
6	51	Ruta Nº 68 - Cafayate Talapamya - Río Santa María Km. 9,31	Subgerencia de Obras y Concesiones	1.000.000
7	51	Ruta Nacional Nº 9 - San Pedro - Calilegua	Subgerencia de Obras y Concesiones	1.000.000
8	51	Ruta Nacional Nº 9 - Empalme Ruta Nacional Nº A012 - Empalme Ruta Nacional Nº A008 - Puente Arroyo Saladillo	Subgerencia de Obras y Concesiones	1.000.000
9	51	Ruta Nacional Nº 12 - Arroyo Piray Mini - Km. 1549,52	Subgerencia de Obras y Concesiones	1.000.000
10	51	Ruta Nacional Nº 105 - Arroyo Pindapoy Grande Km. 14,47	Subgerencia de Obras y Concesiones	1.000.000
11	51	Avenida 27 de Febrero entre Autopista Presidente Cámpora y Avenida Escalada	Subgerencia de Obras y Concesiones	1.000.000
12	51	Ruta Nacional Nº 40 - Tramo: Cafayate - San Carlos , Sección: Km. 4348 (Río Yacochuya) - Km. 4351 (Río San Antonio)	Subgerencia de Obras y Concesiones	1.000.000
13	51	Ruta Nacional Nº 9 - Empalme Ruta Nacional Nº 52 - Tilcara - Puente sobre Arroyo Huichaira Km.1.771,49 - Provincia de Jujuy	Subgerencia de Obras y Concesiones	1.000.000
14	51	Ruta Nacional Nº 9 Autopista - Límite Buenos Aires/ Santa Fe - Arroyo Seco - Puente sobre Arroyo Pavón Km. 253,64 - Provincia de Santa Fe	Subgerencia de Obras y Concesiones	1.000.000
15	51	Ruta Nacional Nº 64 - La Banda	Subgerencia de Obras y Concesiones	1.000.000




81



LISTADO DE OBRAS

PROYECTO	CODIGO	DENOMINACION	UNIDAD EJECUTORA	CREDITO
		Ruta Nacional N° 34 - Puente sobre Río Dulce - Km. 4,18 - Provincia de Santiago del Estero	Concesiones	
16	51	Ruta Nacional N° 16 - Joaquín V. Gonzalez - Metán - Puente sobre Río Juramento - Provincia de Salta	Subgerencia de Obras y Concesiones	1.000.000
17	51	Ruta Nacional N°11 - Rancho Malvinas - Límite Internacional con Paraguay - Sección Puente San Ignacio Loyola	Subgerencia de Obras y Concesiones	1.000.000
18	51	Ruta Nacional N°12 - Jardín America - Puerto Rico - Sección Puente Cuña Pirú	Subgerencia de Obras y Concesiones	1.000.000
TOTAL				17.000.000






DETALLE DE LOS PROYECTOS DE INVERSIÓN

AVANCE FÍSICO DE PROYECTOS/OBRAS

P R O G	S U B P R	P R O Y	PROYECTOS DE OBRA	% DE AVANCE FÍSICO						
				FECHA INICIO	FECHA TERMIN.	h/ 2014	2015	2016	2017	Resto
22	16	1	Ruta Nacional Nº 40 - Empalme Ruta Nacional Nº 60 - Belén - Puentes sobre Río La Totorá y Río El Tambillo	15/11/2013	31/12/2018	0,00	4,17	4,17	4,17	87,49
22	16	3	Ruta Nacional Nº 14 - Puente sobre Arroyo Liso - Km. 811,54	15/11/2013	31/12/2018	0,00	3,33	10,00	10,00	76,67
22	16	4	Ruta Nacional Nº 50 - Orán - Limite con Bolivia - Puente sobre Río Pescado - Km. 42	15/11/2013	31/12/2018	0,00	2,86	10,00	10,00	77,14
22	16	5	Ruta Sin Número - Puente Santa Fe - Paraná	15/11/2013	31/12/2018	0,00	0,09	5,00	5,00	89,91
22	16	6	Ruta Nº 68 - Cafayate Talapamya - Río Santa María Km. 9,31	15/11/2013	31/12/2018	0,00	1,25	5,00	5,00	88,75
22	16	7	Ruta Nacional Nº 9 - San Pedro - Calilegua	15/11/2013	31/12/2018	0,00	2,00	5,00	5,00	88,00
22	16	8	Ruta Nacional Nº 9 - Empalme Ruta Nacional Nº A012 - Empalme Ruta Nacional Nº A008 - Puente Arroyo Saladillo	15/11/2013	31/12/2018	0,00	2,22	5,00	5,00	87,78
22	16	9	Ruta Nacional Nº 12 - Arroyo Piray Mini - Km. 1549,52	15/11/2013	31/12/2018	0,00	2,75	10,00	10,00	77,25
22	16	10	Ruta Nacional Nº 105 - Arroyo Pindapoy Grande Km. 14,47	15/11/2013	31/12/2018	0,00	2,85	10,00	10,00	77,15
22	16	11	Avenida 27 de Febrero entre Autopista Presidente Cámpora y Avenida Escalada	01/05/2014	31/12/2018	0,00	1,25	5,00	5,00	88,75
22	16	12	Ruta Nacional Nº 40 - Tramo: Cafayate - San Carlos , Sección: Km. 4348 (Río Yacochuya) - Km. 4351 (Río San Antonio)	01/11/2014	31/12/2018	0,00	4,00	10,00	10,00	76,00
22	16	13	Ruta Nacional Nº 9 - Empalme Ruta Nacional Nº 52 - Tilcara - Puente sobre Arroyo Huichaira Km. 1.771,49 - Provincia de Jujuy	01/09/2015	31/12/2018	0,00	1,32	5,00	5,00	88,68
22	16	14	Ruta Nacional Nº 9 Autopista - Limite Buenos Aires/ Santa Fe - Arroyo Seco - Puente sobre Arroyo Pavón Km. 253,64 - Provincia de Santa Fe	01/09/2015	31/12/2018	0,00	3,02	10,00	10,00	76,98
22	16	15	Ruta Nacional Nº 64 - La Banda Ruta Nacional Nº 34 - Puente sobre Río Dulce - Km. 4,18 - Provincia de Santiago del Estero	01/09/2015	31/12/2018	0,00	3,85	10,00	10,00	76,15
22	16	16	Ruta Nacional Nº 16 - Joaquín V. Gonzalez - Metán - Puente sobre Río Juramento - Provincia de Salta	01/11/2015	31/12/2018	0,00	3,27	10,00	10,00	76,73
22	16	17	Ruta Nacional Nº 11 - Rancho Malvinas - Límite Internacional con Paraguay - Sección Puente San Ignacio Loyola	01/11/2015	31/12/2018	0,00	3,33	10,00	10,00	76,67
22	16	18	Ruta Nacional Nº 12 - Jardín America - Puerto Rico - Sección Puente Cuña Pirú	01/11/2015	31/12/2018	0,00	1,72	5,00	5,00	88,28

M.E. y F.P.
447

8



**SUBPROGRAMA 17
MEJORAMIENTO Y REPOSICIÓN DE RUTAS FASE IX**

**UNIDAD EJECUTORA
SUBGERENCIA DE OBRAS Y CONCESIONES**

DESCRIPCIÓN DEL SUBPROGRAMA

Este subprograma incluye obras cuyos principales objetivos son producir cambios de estándar del camino por mejora de sus condiciones geométricas o estructurales, y en algunos casos ampliar además la capacidad del bien existente.

Se incorporan también intervenciones destinadas a solucionar problemas puntuales de seguridad vial. Asimismo, incluye la ejecución de obras destinadas a mantener actualizados los estándares de las rutas existentes, adecuándolos a la evolución tecnológica del parque automotor que lo demanda, y a brindar niveles de seguridad compatibles con los requerimientos actuales.

M.E. y F.P.
447

H




METAS Y PRODUCCIÓN BRUTA

DENOMINACION	UNIDAD DE MEDIDA	CANTIDAD
PRODUCCIÓN BRUTA :		
Mejoramiento y Reposición de Rutas en Construcción	Kilómetro en Recuperación	490


M.E. y F.P.
447

21



LISTADO DE OBRAS

PROYECTO	CODIGO	DENOMINACION	UNIDAD EJECUTORA	CREDITO
1	51	Ruta Nacional N°11 - Cruz del Norte - Virgen del Carmen - Progresiva 1.170,3 - Progresiva 1.176,15 - Provincia de Formosa	Subgerencia de Obras y Concesiones	1.000.000
2	51	Ruta Nacional N°11 - Límite con Chaco - Límite con Paraguay - Tramo: Clorinda - Límite con Paraguay - Provincia de Formosa	Subgerencia de Obras y Concesiones	1.000.000
3	51	Ruta Nacional N°52 - Empalme Ruta Provincial N°70 - Límite con Chile - Subcampamento Centro de Frontera Paso de Jama - Provincia de Jujuy	Subgerencia de Obras y Concesiones	1.000.000
4	51	Ruta Nacional N°11 - Resistencia - Límite con Formosa - Empalme Ruta Provincial N° 90 Km.1.044 - Empalme Ruta Provincial N° 37 Km.1.076 - Provincia del Chaco	Subgerencia de Obras y Concesiones	1.000.000
5	51	Ruta Nacional N°11 - Resistencia - Límite con Formosa - Empalme Ruta Provincial N°37 Km.1.076 - Límite con Formosa - Provincia del Chaco	Subgerencia de Obras y Concesiones	1.000.000
6	51	Ruta Nacional N°16 - Autovía Makallé - Presidente Roque Sáenz Peña - Tramo I: Peaje Makallé Km.59,82 - Presidencia de la Plaza Km.114,51 - Provincia del Chaco	Subgerencia de Obras y Concesiones	1.000.000
7	51	Ruta Nacional N°16 - Autovía Makallé - Presidente Roque Sáenz Peña - Tramo II: Presidencia de la Plaza Km.114,51 - Quitilipi Km.154,36 - Provincia del Chaco	Subgerencia de Obras y Concesiones	1.000.000
8	51	Ruta Nacional N°16 - Autovía Makallé - Presidente Roque Sáenz Peña - Tramo III: Quitilipi Km. 154,36 - Presidente Roque Sáenz Peña Km. 176,15 - Provincia del Chaco	Subgerencia de Obras y Concesiones	1.000.000
9	51	Ruta Nacional N°12 - Intersección Ruta Nacional N°9 - Intersección Ruta Nacional N°6 - Planta Zárate - Provincia de Buenos Aires	Subgerencia de Obras y Concesiones	1.000.000
10	51	Ruta Nacional N°7 - San Martín - Mendoza - Km.1.036 (Calle Urquiza) - Provincia de Mendoza	Subgerencia de Obras y Concesiones	1.000.000




81



LISTADO DE OBRAS

PROYECTO	CODIGO	DENOMINACION	UNIDAD EJECUTORA	CREDITO
11	51	Ruta Nacional N° 9 - Arraga - Santiago del Estero - Km.1.131,01 Campamento Contreras - Provincia de Santiago del Estero	Subgerencia de Obras y Concesiones	1.000.000
12	51	Ruta Nacional N°14 - Empalme Ruta Provincial N°126 - Empalme Ruta Nacional N°117 - Progresiva 472,20 - Progresiva 475,20 - Provincia de Corrientes	Subgerencia de Obras y Concesiones	1.000.000
13	51	Ruta Nacional N° 151 - Límite con Río Negro - Empalme Ruta Provincial N°20 - Km.150,18 - Km.156,70 - Provincia de La Pampa	Subgerencia de Obras y Concesiones	1.000.000
14	51	Ruta Nacional N°22 - Arroyito - Plaza Huincul - Km.1.269,64 - Km.1.317,52 - Provincia de Neuquén	Subgerencia de Obras y Concesiones	1.000.000
15	51	Ruta Nacional N° 151 y Variante 22 - Cipolletti - Plottier - Variante 22: Cruce Ruta Nacional N°151 / Punto D - Ruta Nacional N°151: Empalme Ruta Nacional N°22 - Empalme Av. Circunvalación Cipolletti Km. 2,9 - Provincia de Río Negro	Subgerencia de Obras y Concesiones	1.000.000
16	51	Ruta Nacional N°3 - Límite con Buenos Aires - Km.970 - Rotonda de Acceso a Viedma Km. 966 - Km. 968,5 - Provincia de Negro	Subgerencia de Obras y Concesiones	1.000.000
17	51	Ruta Nacional N°3 - Chinchuales - Cipolletti - Acceso a Parque Industrial Cipolletti Km.1.212,35 - Empalme Ruta Nacional N°151 Km. 1.215,80 - Provincia de Río Negro	Subgerencia de Obras y Concesiones	1.000.000
18	51	Ruta Nacional N°151 - Empalme Ruta Nacional N°22 - Cinco Saltos - Tramo: Empalmes Av. de Circunvalación Cipolletti Km.2,9 - Cinco Saltos - Provincia de Río Negro	Subgerencia de Obras y Concesiones	1.000.000
19	51	Ruta Nacional N°145 - Bardas Blancas - Hito Pehuenche - Tramo: Bardas Blancas - Las Loicas - Provincia de Mendoza	Subgerencia de Obras y Concesiones	1.000.000
20	51	Ruta Nacional N°14 - Empalme Ruta Nacional N°120 - Límite con Misiones - Progresiva 756,57 - Progresiva 783,68 - Provincia de	Subgerencia de Obras y Concesiones	1.000.000

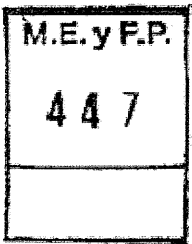


81



LISTADO DE OBRAS

PROYECTO	CODIGO	DENOMINACION	UNIDAD EJECUTORA	CREDITO
		Corrientes		
21	51	Ruta Nacional N°34 - Río Ledesma - Límite Salta /Jujuy - Calilegua - Yuto - Etapa I: Secciones Varias - Provincia de Jujuy	Subgerencia de Obras y Concesiones	1.000.000
22	51	Ruta Nacional N°34 - Río Ledesma - Límite Salta /Jujuy - Calilegua - Yuto - Etapa II: Secciones Varias - Provincia de Jujuy	Subgerencia de Obras y Concesiones	1.000.000
23	51	Ruta Nacional N°9 - El Carmen - San Salvador de Jujuy - Acceso a El Carmen - Los Alisos - Provincia de Jujuy	Subgerencia de Obras y Concesiones	1.000.000
24	51	Ruta Nacional N°9 - Río León - Humahuaca - Volcán - Humahuaca - Secciones Varias - Etapa I - Provincia de Jujuy	Subgerencia de Obras y Concesiones	1.000.000
25	51	Ruta Nacional N°9 - Río León - Humahuaca - Volcán - Humahuaca - Secciones Varias - Etapa II - Provincia de Jujuy	Subgerencia de Obras y Concesiones	1.000.000
26	51	Ruta Nacional N°34 - Río Grande - Río Zora - Km.1.197,00 / Km.1.200,30 - Km.1.200,90 / Km.1.204,3 - Km.1.212,9 / Km.1.216,00 - Km.1216,40 / Km.1.219,40 - Provincia de Jujuy	Subgerencia de Obras y Concesiones	1.000.000
27	51	Ruta Nacional N°34 - Río Grande - Río Zora - Km.1.220,65 / Km.1.224,65 - Km.1.231,38 / Km.1.234,4 - Km.1.236,0/Km.1.240,0 - Provincia de Jujuy	Subgerencia de Obras y Concesiones	1.000.000
28	51	Ruta Nacional N°259 - Trevelin - Empalme Ruta Provincial N° 17 - Km. 38,11 - Km.42,87	Subgerencia de Obras y Concesiones	1.000.000
29	51	Ruta Nacional N°3 - Trevelin - Puerto Madryn - Construcción Rotonda	Subgerencia de Obras y Concesiones	1.000.000
TOTAL				29.000.000



Handwritten signature or mark.



DETALLE DE LOS PROYECTOS DE INVERSIÓN

AVANCE FÍSICO DE PROYECTOS/OBRAS

P R O G	S U B P R	P R O Y	PROYECTOS DE OBRA	% DE AVANCE FÍSICO						
				FECHA INICIO	FECHA TERMIN.	h/ 2014	2015	2016	2017	Resto
22	17	1	Ruta Nacional N°11 - Cruz del Norte - Virgen del Carmen - Progresiva 1.170,3 - Progresiva 1.176,15 - Provincia de Formosa	01/09/2015	31/12/2018	0,00	0,70	5,00	5,00	89,30
22	17	2	Ruta Nacional N°11 - Limite con Chaco - Limite con Paraguay - Tramo: Clorinda - Limite con Paraguay - Provincia de Formosa	01/09/2015	31/12/2018	0,00	0,67	5,00	5,00	89,33
22	17	3	Ruta Nacional N°52 - Empalme Ruta Provincial N°70 - Limite con Chile - Subcampamento Centro de Frontera Paso de Jama - Provincia de Jujuy	01/09/2015	31/12/2018	0,00	3,33	10,00	10,00	76,67
22	17	4	Ruta Nacional N°11 - Resistencia - Limite con Formosa - Empalme Ruta Provincial N° 90 Km.1.044 - Empalme Ruta Provincial N° 37 Km.1.076 - Provincia del Chaco	01/09/2015	31/08/2018	0,00	0,20	5,00	5,00	89,80
22	17	5	Ruta Nacional N°11 - Resistencia - Limite con Formosa - Empalme Ruta Provincial N°37 Km.1.076 - Limite con Formosa - Provincia del Chaco	01/09/2015	31/08/2018	0,00	0,23	5,00	5,00	89,77
22	17	6	Ruta Nacional N°16 - Autovía Makallé - Presidente Roque Sáenz Peña - Tramo I: Peaje Makallé Km.59,82 - Presidencia de la Plaza Km.114,51 - Provincia del Chaco	01/09/2015	31/08/2018	0,00	0,11	5,00	5,00	89,89
22	17	7	Ruta Nacional N°16 - Autovía Makallé - Presidente Roque Sáenz Peña - Tramo II: Presidencia de la Plaza Km.114,51 - Quitilipi Km.154,36 - Provincia del Chaco	01/09/2015	31/08/2018	0,00	0,15	5,00	5,00	89,85
22	17	8	Ruta Nacional N°16 - Autovía Makallé - Presidente Roque Sáenz Peña - Tramo III: Quitilipi Km. 154,36 - Presidente Roque Sáenz Peña Km. 176,15 - Provincia del Chaco	01/09/2015	31/12/2018	0,00	0,28	5,00	5,00	89,72
22	17	9	Ruta Nacional N°12 - Intersección Ruta Nacional N°9 - Intersección Ruta Nacional N°6 - Planta Zárate - Provincia de Buenos Aires	01/09/2015	31/12/2018	0,00	4,01	4,01	4,01	87,97
22	17	10	Ruta Nacional N°7 - San Martín - Mendoza - Km.1.036 (Calle Urquiza) - Provincia de Mendoza	01/09/2015	31/12/2018	0,00	1,11	5,00	5,00	88,89
22	17	11	Ruta Nacional N° 9 - Arraga - Santiago del Estero - Km.1.131,01 Campamento Contreras - Provincia de Santiago del Estero	01/09/2015	31/12/2018	0,00	4,00	10,00	10,00	76,00
22	17	12	Ruta Nacional N°14 - Empalme Ruta Provincial N°126 - Empalme Ruta Nacional N°117 - Progresiva 472,20 - Progresiva 475,20 - Provincia de Corrientes	01/09/2015	31/12/2018	0,00	4,08	4,08	4,08	87,76
22	17	13	Ruta Nacional N° 151 - Limite con Río Negro - Empalme Ruta Provincial N°20 - Km.150,18 - Km.156,70 - Provincia de La Pampa	01/09/2015	31/12/2018	0,00	3,09	10,00	10,00	76,91
22	17	14	Ruta Nacional N°22 - Arroyito - Plaza Huinul - Km.1.269,64 - Km.1.317,52 - Provincia de Neuquén	01/09/2015	31/08/2018	0,00	0,17	5,00	5,00	89,83
22	17	15	Ruta Nacional N° 151 y Variante 22 - Cipolletti - Plottier - Variante 22: Cruce Ruta	01/09/2015	31/08/2018	0,00	0,21	5,00	5,00	89,79

M.E.y F.P.
447

81



			Nacional N°151 / Punto D - Ruta Nacional N°151: Empalme Ruta Nacional N°22 - Empalme Av. Circunvalación Cipolletti Km. 2,9 - Provincia de Río Negro							
22	17	16	Ruta Nacional N°3 - Límite con Buenos Aires - Km.970 - Rotonda de Acceso a Viedma Km. 966 - Km. 968,5 - Provincia de Negro	01/09/2015	31/12/2018	0,00	2,50	5,00	5,00	87,50
22	17	17	Ruta Nacional N°3 - Chinchuales - Cipolletti - Acceso a Parque Industrial Cipolletti Km.1.212,35 - Empalme Ruta Nacional N°151 Km. 1.215,80 - Provincia de Río Negro	01/09/2015	31/12/2018	0,00	1,43	5,00	5,00	88,57
22	17	18	Ruta Nacional N°151 - Empalme Ruta Nacional N°22 - Cinco Saltos - Tramo: Empalmes Av. de Circunvalación Cipolletti Km.2,9 - Cinco Saltos - Provincia de Río Negro	01/09/2015	31/12/2018	0,00	0,67	5,00	5,00	89,33
22	17	19	Ruta Nacional N°145 - Bardas Blancas - Hito Pehuenche - Tramo: Bardas Blancas - Las Loicas - Provincia de Mendoza	01/09/2015	31/12/2018	0,00	2,23	5,00	5,00	87,77
22	17	20	Ruta Nacional N°14 - Empalme Ruta Nacional N°120 - Límite con Misiones - Progresiva 756,57 - Progresiva 783,68 - Provincia de Corrientes	01/09/2015	31/12/2018	0,00	4,08	4,08	4,08	87,76
22	17	21	Ruta Nacional N°34 - Río Ledesma - Límite Salta /Jujuy - Calilegua - Yuto - Etapa I: Secciones Varias - Provincia de Jujuy	01/09/2015	31/12/2018	0,00	3,57	10,00	10,00	76,43
22	17	22	Ruta Nacional N°34 - Río Ledesma - Límite Salta /Jujuy - Calilegua - Yuto - Etapa II: Secciones Varias - Provincia de Jujuy	01/09/2015	31/12/2018	0,00	3,57	10,00	10,00	76,43
22	17	23	Ruta Nacional N°9 - El Carmen - San Salvador de Jujuy - Acceso a El Carmen - Los Alisos - Provincia de Jujuy	01/09/2015	31/12/2018	0,00	2,86	10,00	10,00	77,14
22	17	24	Ruta Nacional N°9 - Río León - Humahuaca - Volcán - Humahuaca - Secciones Varias - Etapa I - Provincia de Jujuy	01/09/2015	31/12/2018	0,00	2,41	5,00	5,00	87,59
22	17	25	Ruta Nacional N°9 - Río León - Humahuaca - Volcán - Humahuaca - Secciones Varias - Etapa II - Provincia de Jujuy	01/11/2015	31/12/2018	0,00	2,17	5,00	5,00	87,83
22	17	26	Ruta Nacional N°34 - Río Grande - Río Zora - Km.1.197,00 / Km.1.200,30 - Km.1.200,90 / Km.1.204,3 - Km.1.212,9 / Km. 1.216,00 - Km.1216,40 / Km. 1.219,40 - Provincia de Jujuy	01/11/2015	31/12/2018	0,00	3,39	10,00	10,00	76,61
22	17	27	Ruta Nacional N°34 - Río Grande - Río Zora - Km.1.220,65 / Km.1.224,65 - Km.1.231,38 / Km.1.234,4 - Km.1.236,0/Km. 1.240,0 - Provincia de Jujuy	01/11/2015	31/12/2018	0,00	4,29	4,29	4,29	87,13
22	17	28	Ruta Nacional N°259 - Trevelin - Empalme Ruta Provincial N° 17 - Km. 38,11 - Km.42,87	01/11/2015	31/12/2018	0,00	3,23	10,00	10,00	76,77
22	17	29	Ruta Nacional N°3 - Trevelin - Puerto Madryn - Construcción Rotonda	01/11/2015	31/12/2018	0,00	0,49	5,00	5,00	89,51

M.E.y F.P.
447

81



PROGRAMA 26
SISTEMA DE CONTRATOS DE RECUPERACIÓN Y MANTENIMIENTO

UNIDAD EJECUTORA
SUBGERENCIA DE OBRAS Y CONCESIONES

Servicio Administrativo Financiero
604


DESCRIPCIÓN DEL PROGRAMA

Este programa desarrolla un sistema de gestión de ejecución de obras de recuperación y mantenimiento, donde cada una de las mallas que integran el sistema constituye un proyecto en sí mismo.

Las obras incluidas abarcan una o varias rutas, sobre las cuales el contratista tiene la responsabilidad de ejecutar durante el primer año del plazo de obra las tareas de recuperación necesarias, para dotar a dichos tramos de estándares preestablecidos y, posteriormente, efectuar durante el resto del contrato las tareas de conservación necesarias para el mantenimiento de las condiciones iniciales.

Este programa ha sido incluido atento a las características de las obras a ejecutar, que no sólo incluyen tareas de intervención en los tramos, sino también todas las actividades de conservación, constituyéndose en una particular modalidad de gestión vial.

El resultado final de la gestión tiende a obtener condiciones globales de transitabilidad y seguridad en los tramos previstos, abarcando todos los aspectos que hacen a la administración de la infraestructura bajo análisis.



J




DISTRIBUCIÓN DE LÍMITES DEL GASTO
ASIGNACIÓN DE CRÉDITOS DEL PROGRAMA 26

SUBPR	PROY	FIN	F.F.	INC	PPAL	PAR	SPAR	ECON	MON	DENOMINACION	IMPORTE
1										CREMA I (Préstamo 4295)	542.000
1	35									Malla 114	50.000
1	35	4								SERVICIOS ECONOMICOS	50.000
1	35	4	11							Tesoro Nacional	50.000
1	35	4	11	4						Bienes de Uso	50.000
1	35	4	11	4	2					Construcciones	50.000
1	35	4	11	4	2			22		Gastos de Capital	50.000
1	35	4	11	4	2			22	1	Moneda Nacional	50.000
1	41									Malla 211	50.000
1	41	4								SERVICIOS ECONOMICOS	50.000
1	41	4	11							Tesoro Nacional	50.000
1	41	4	11	4						Bienes de Uso	50.000
1	41	4	11	4	2					Construcciones	50.000
1	41	4	11	4	2			22		Gastos de Capital	50.000
1	41	4	11	4	2			22	1	Moneda Nacional	50.000
1	46									Malla 506	188.000
1	46	4								SERVICIOS ECONOMICOS	188.000
1	46	4	11							Tesoro Nacional	188.000
1	46	4	11	4						Bienes de Uso	188.000
1	46	4	11	4	2					Construcciones	188.000
1	46	4	11	4	2			22		Gastos de Capital	188.000
1	46	4	11	4	2			22	1	Moneda Nacional	188.000
1	47									Malla 208	88.000
1	47	4								SERVICIOS ECONOMICOS	88.000
1	47	4	11							Tesoro Nacional	88.000
1	47	4	11	4						Bienes de Uso	88.000
1	47	4	11	4	2					Construcciones	88.000
1	47	4	11	4	2			22		Gastos de Capital	88.000
1	47	4	11	4	2			22	1	Moneda Nacional	88.000
1	54									Malla 111	137.000
1	54	4								SERVICIOS ECONOMICOS	137.000

M.E. y F.P.
447

41



DISTRIBUCIÓN DE LÍMITES DEL GASTO

ASIGNACIÓN DE CRÉDITOS DEL PROGRAMA 26

SUBPR	PROY	FIN	F.F.	INC	PPAL	PAR	SPAR	ECON	MON	DENOMINACION	IMPORTE
1	54	4	11							Tesoro Nacional	137.000
1	54	4	11	4						Bienes de Uso	137.000
1	54	4	11	4	2					Construcciones	137.000
1	54	4	11	4	2			22		Gastos de Capital	137.000
1	54	4	11	4	2			22	1	Moneda Nacional	137.000
1	66									Malla 120	29.000
1	66	4								SERVICIOS ECONOMICOS	29.000
1	66	4	11							Tesoro Nacional	29.000
1	66	4	11	4						Bienes de Uso	29.000
1	66	4	11	4	2					Construcciones	29.000
1	66	4	11	4	2			22		Gastos de Capital	29.000
1	66	4	11	4	2			22	1	Moneda Nacional	29.000
2										CREMA II (Préstamo 4295)	1.527.000
2	24									Malla 131 - Ruta Nacional N° 40 Sur - Neuquén	50.000
2	24	4								SERVICIOS ECONOMICOS	50.000
2	24	4	11							Tesoro Nacional	50.000
2	24	4	11	4						Bienes de Uso	50.000
2	24	4	11	4	2					Construcciones	50.000
2	24	4	11	4	2			22		Gastos de Capital	50.000
2	24	4	11	4	2			22	1	Moneda Nacional	50.000
2	37									Malla 338 - Ruta Nacional N° 81 y 95 - Formosa	50.000
2	37	4								SERVICIOS ECONOMICOS	50.000
2	37	4	11							Tesoro Nacional	50.000
2	37	4	11	4						Bienes de Uso	50.000
2	37	4	11	4	2					Construcciones	50.000
2	37	4	11	4	2			22		Gastos de Capital	50.000
2	37	4	11	4	2			22	1	Moneda Nacional	50.000
2	68									Ruta N° 35 Malla 116 A	40.000
2	68	4								SERVICIOS ECONOMICOS	40.000
2	68	4	11							Tesoro Nacional	40.000
2	68	4	11	4						Bienes de Uso	40.000
2	68	4	11	4	2					Construcciones	40.000
2	68	4	11	4	2			22		Gastos de Capital	40.000

M.E. y F.P.
447

Handwritten signature or mark.



DISTRIBUCIÓN DE LÍMITES DEL GASTO

ASIGNACIÓN DE CRÉDITOS DEL PROGRAMA 26

SUBPR	PROY	FIN	F.F.	INC	PPAL	PAR	SPAR	ECON	MON	DENOMINACION	IMPORTE
2	68	4	11	4	2			22	1	Moneda Nacional	40.000
2	69									Ruta N° 35 Malla 116 B	50.000
2	69	4								SERVICIOS ECONOMICOS	50.000
2	69	4	11							Tesoro Nacional	50.000
2	69	4	11	4						Bienes de Uso	50.000
2	69	4	11	4	2					Construcciones	50.000
2	69	4	11	4	2			22		Gastos de Capital	50.000
2	69	4	11	4	2			22	1	Moneda Nacional	50.000
2	70									Ruta N° 35 Malla 117 A	50.000
2	70	4								SERVICIOS ECONOMICOS	50.000
2	70	4	11							Tesoro Nacional	50.000
2	70	4	11	4						Bienes de Uso	50.000
2	70	4	11	4	2					Construcciones	50.000
2	70	4	11	4	2			22		Gastos de Capital	50.000
2	70	4	11	4	2			22	1	Moneda Nacional	50.000
2	78									Rutas N° 60 y N° 157 Malla 408 A	51.000
2	78	4								SERVICIOS ECONOMICOS	51.000
2	78	4	11							Tesoro Nacional	51.000
2	78	4	11	4						Bienes de Uso	51.000
2	78	4	11	4	2					Construcciones	51.000
2	78	4	11	4	2			22		Gastos de Capital	51.000
2	78	4	11	4	2			22	1	Moneda Nacional	51.000
2	80									Ruta N° 60 Malla 408 C	50.000
2	80	4								SERVICIOS ECONOMICOS	50.000
2	80	4	11							Tesoro Nacional	50.000
2	80	4	11	4						Bienes de Uso	50.000
2	80	4	11	4	2					Construcciones	50.000
2	80	4	11	4	2			22		Gastos de Capital	50.000
2	80	4	11	4	2			22	1	Moneda Nacional	50.000
2	94									Malla 215 Ruta N° 33	50.000
2	94	4								SERVICIOS ECONOMICOS	50.000
2	94	4	11							Tesoro Nacional	50.000
2	94	4	11	4						Bienes de Uso	50.000

M.E.y F.P.
447

21



DISTRIBUCIÓN DE LÍMITES DEL GASTO

ASIGNACIÓN DE CRÉDITOS DEL PROGRAMA 26

SUBPR	PROY	FIN	F.F.	INC	PPAL	PAR	SPAR	ECON	MON	DENOMINACION	IMPORTE
2	94	4	11	4	2					Construcciones	50.000
2	94	4	11	4	2			22		Gastos de Capital	50.000
2	94	4	11	4	2			22	1	Moneda Nacional	50.000
2	95									Malla 216 A Ruta N° 33	50.000
2	95	4								SERVICIOS ECONOMICOS	50.000
2	95	4	11							Tesoro Nacional	50.000
2	95	4	11	4						Bienes de Uso	50.000
2	95	4	11	4	2					Construcciones	50.000
2	95	4	11	4	2			22		Gastos de Capital	50.000
2	95	4	11	4	2			22	1	Moneda Nacional	50.000
2	97									Malla 117 B	50.000
2	97	4								SERVICIOS ECONOMICOS	50.000
2	97	4	11							Tesoro Nacional	50.000
2	97	4	11	4						Bienes de Uso	50.000
2	97	4	11	4	2					Construcciones	50.000
2	97	4	11	4	2			22		Gastos de Capital	50.000
2	97	4	11	4	2			22	1	Moneda Nacional	50.000
2	98									Malla 216 B Ruta N° 33	1.036.000
2	98	4								SERVICIOS ECONOMICOS	1.036.000
2	98	4	11							Tesoro Nacional	1.036.000
2	98	4	11	4						Bienes de Uso	1.036.000
2	98	4	11	4	2					Construcciones	1.036.000
2	98	4	11	4	2			22		Gastos de Capital	1.036.000
2	98	4	11	4	2			22	1	Moneda Nacional	1.036.000
3										CREMA III (8° Préstamo "Gestión de Activos Viales")	242.460.403
3	1									Malla 209 B - II - Provincia de Santa Fe	1.000.000
3	1	4								SERVICIOS ECONOMICOS	1.000.000
3	1	4	11							Tesoro Nacional	1.000.000
3	1	4	11	4						Bienes de Uso	1.000.000
3	1	4	11	4	2					Construcciones	1.000.000
3	1	4	11	4	2			22		Gastos de Capital	1.000.000
3	1	4	11	4	2			22	1	Moneda Nacional	1.000.000

M.E. y F.P.
447

21



DISTRIBUCIÓN DE LÍMITES DEL GASTO

ASIGNACIÓN DE CRÉDITOS DEL PROGRAMA 26

SUBPR	PROY	FIN	F.F.	INC	PPAL	PAR	SPAR	ECON	MON	DENOMINACION	IMPORTE
3	3									Malla 513 A	9.000
3	3	4								SERVICIOS ECONOMICOS	9.000
3	3	4	11							Tesoro Nacional	9.000
3	3	4	11	4						Bienes de Uso	9.000
3	3	4	11	4	2					Construcciones	9.000
3	3	4	11	4	2			22		Gastos de Capital	9.000
3	3	4	11	4	2			22	1	Moneda Nacional	9.000
3	5									Malla 103- II	50.000
3	5	4								SERVICIOS ECONOMICOS	50.000
3	5	4	11							Tesoro Nacional	50.000
3	5	4	11	4						Bienes de Uso	50.000
3	5	4	11	4	2					Construcciones	50.000
3	5	4	11	4	2			22		Gastos de Capital	50.000
3	5	4	11	4	2			22	1	Moneda Nacional	50.000
3	6									Malla 113- II	7.749.800
3	6	4								SERVICIOS ECONOMICOS	7.749.800
3	6	4	11							Tesoro Nacional	7.749.800
3	6	4	11	4						Bienes de Uso	7.749.800
3	6	4	11	4	2					Construcciones	7.749.800
3	6	4	11	4	2			22		Gastos de Capital	7.749.800
3	6	4	11	4	2			22	1	Moneda Nacional	7.749.800
3	7									Malla 301- II	50.000
3	7	4								SERVICIOS ECONOMICOS	50.000
3	7	4	11							Tesoro Nacional	50.000
3	7	4	11	4						Bienes de Uso	50.000
3	7	4	11	4	2					Construcciones	50.000
3	7	4	11	4	2			22		Gastos de Capital	50.000
3	7	4	11	4	2			22	1	Moneda Nacional	50.000
3	8									Malla 129	50.000
3	8	4								SERVICIOS ECONOMICOS	50.000
3	8	4	11							Tesoro Nacional	50.000
3	8	4	11	4						Bienes de Uso	50.000
3	8	4	11	4	2					Construcciones	50.000

M.E.yF.P.
447

J



DISTRIBUCIÓN DE LÍMITES DEL GASTO

ASIGNACIÓN DE CRÉDITOS DEL PROGRAMA 26

SUBPR	PROY	FIN	F.F.	INC	PPAL	PAR	SPAR	ECON	MON	DENOMINACION	IMPORTE
3	8	4	11	4	2			22		Gastos de Capital	50.000
3	8	4	11	4	2			22	1	Moneda Nacional	50.000
3	9									Malla 205	50.000
3	9	4								SERVICIOS ECONOMICOS	50.000
3	9	4	11							Tesoro Nacional	50.000
3	9	4	11	4						Bienes de Uso	50.000
3	9	4	11	4	2					Construcciones	50.000
3	9	4	11	4	2			22		Gastos de Capital	50.000
3	9	4	11	4	2			22	1	Moneda Nacional	50.000
3	10									Malla 330	2.724.000
3	10	4								SERVICIOS ECONOMICOS	2.724.000
3	10	4	11							Tesoro Nacional	2.724.000
3	10	4	11	4						Bienes de Uso	2.724.000
3	10	4	11	4	2					Construcciones	2.724.000
3	10	4	11	4	2			22		Gastos de Capital	2.724.000
3	10	4	11	4	2			22	1	Moneda Nacional	2.724.000
3	11									Malla 332	50.000
3	11	4								SERVICIOS ECONOMICOS	50.000
3	11	4	11							Tesoro Nacional	50.000
3	11	4	11	4						Bienes de Uso	50.000
3	11	4	11	4	2					Construcciones	50.000
3	11	4	11	4	2			22		Gastos de Capital	50.000
3	11	4	11	4	2			22	1	Moneda Nacional	50.000
3	12									Malla 402 B - II	50.000
3	12	4								SERVICIOS ECONOMICOS	50.000
3	12	4	11							Tesoro Nacional	50.000
3	12	4	11	4						Bienes de Uso	50.000
3	12	4	11	4	2					Construcciones	50.000
3	12	4	11	4	2			22		Gastos de Capital	50.000
3	12	4	11	4	2			22	1	Moneda Nacional	50.000
3	13									Malla 404 - II	108.000
3	13	4								SERVICIOS ECONOMICOS	108.000
3	13	4	11							Tesoro Nacional	108.000

M.E. y F.P.
447

81



DISTRIBUCIÓN DE LÍMITES DEL GASTO

ASIGNACIÓN DE CRÉDITOS DEL PROGRAMA 26

SUBPR	PROY	FIN	F.F.	INC	PPAL	PAR	SPAR	ECON	MON	DENOMINACION	IMPORTE
3	13	4	11	4						Bienes de Uso	108.000
3	13	4	11	4	2					Construcciones	108.000
3	13	4	11	4	2			22		Gastos de Capital	108.000
3	13	4	11	4	2			22	1	Moneda Nacional	108.000
3	14									Malla 407	48.000
3	14	4								SERVICIOS ECONOMICOS	48.000
3	14	4	11							Tesoro Nacional	48.000
3	14	4	11	4						Bienes de Uso	48.000
3	14	4	11	4	2					Construcciones	48.000
3	14	4	11	4	2			22		Gastos de Capital	48.000
3	14	4	11	4	2			22	1	Moneda Nacional	48.000
3	15									Malla 408 D	892.000
3	15	4								SERVICIOS ECONOMICOS	892.000
3	15	4	11							Tesoro Nacional	892.000
3	15	4	11	4						Bienes de Uso	892.000
3	15	4	11	4	2					Construcciones	892.000
3	15	4	11	4	2			22		Gastos de Capital	892.000
3	15	4	11	4	2			22	1	Moneda Nacional	892.000
3	16									Malla 513 B	2.754.000
3	16	4								SERVICIOS ECONOMICOS	2.754.000
3	16	4	11							Tesoro Nacional	2.754.000
3	16	4	11	4						Bienes de Uso	2.754.000
3	16	4	11	4	2					Construcciones	2.754.000
3	16	4	11	4	2			22		Gastos de Capital	2.754.000
3	16	4	11	4	2			22	1	Moneda Nacional	2.754.000
3	17									Malla 101 B - II - Provincia de Santa Cruz	1.000.000
3	17	4								SERVICIOS ECONOMICOS	1.000.000
3	17	4	11							Tesoro Nacional	1.000.000
3	17	4	11	4						Bienes de Uso	1.000.000
3	17	4	11	4	2					Construcciones	1.000.000
3	17	4	11	4	2			22		Gastos de Capital	1.000.000
3	17	4	11	4	2			22	1	Moneda Nacional	1.000.000
3	20									Malla 104 - II	984.143

M.E. y F.P.
447

J



DISTRIBUCIÓN DE LÍMITES DEL GASTO

ASIGNACIÓN DE CRÉDITOS DEL PROGRAMA 26

SUBPR	PROY	FIN	F.F.	INC	PPAL	PAR	SPAR	ECON	MON	DENOMINACION	IMPORTE
3	20	4								SERVICIOS ECONOMICOS	984.143
3	20	4	11							Tesoro Nacional	984.143
3	20	4	11	4						Bienes de Uso	984.143
3	20	4	11	4	2					Construcciones	984.143
3	20	4	11	4	2			22		Gastos de Capital	984.143
3	20	4	11	4	2			22	1	Moneda Nacional	984.143
3	21									Malla 108 A - II	50.000
3	21	4								SERVICIOS ECONOMICOS	50.000
3	21	4	11							Tesoro Nacional	50.000
3	21	4	11	4						Bienes de Uso	50.000
3	21	4	11	4	2					Construcciones	50.000
3	21	4	11	4	2			22		Gastos de Capital	50.000
3	21	4	11	4	2			22	1	Moneda Nacional	50.000
3	22									Malla 109 - II	11.095.750
3	22	4								SERVICIOS ECONOMICOS	11.095.750
3	22	4	11							Tesoro Nacional	11.095.750
3	22	4	11	4						Bienes de Uso	11.095.750
3	22	4	11	4	2					Construcciones	11.095.750
3	22	4	11	4	2			22		Gastos de Capital	11.095.750
3	22	4	11	4	2			22	1	Moneda Nacional	11.095.750
3	23									Malla 207/304 - II	50.000
3	23	4								SERVICIOS ECONOMICOS	50.000
3	23	4	11							Tesoro Nacional	50.000
3	23	4	11	4						Bienes de Uso	50.000
3	23	4	11	4	2					Construcciones	50.000
3	23	4	11	4	2			22		Gastos de Capital	50.000
3	23	4	11	4	2			22	1	Moneda Nacional	50.000
3	24									Malla 302 - II	50.000
3	24	4								SERVICIOS ECONOMICOS	50.000
3	24	4	11							Tesoro Nacional	50.000
3	24	4	11	4						Bienes de Uso	50.000
3	24	4	11	4	2					Construcciones	50.000
3	24	4	11	4	2			22		Gastos de Capital	50.000
3	24	4	11	4	2			22	1	Moneda Nacional	50.000

M.E.y F.P.
447

[Handwritten signature]



DISTRIBUCIÓN DE LÍMITES DEL GASTO

ASIGNACIÓN DE CRÉDITOS DEL PROGRAMA 26

SUBP	PROY	FIN	F.F.	INC	PPAL	PAR	SPAR	ECON	MON	DENOMINACION	IMPORTE
3	25									Malla 312 - II	4.068.667
3	25	4								SERVICIOS ECONOMICOS	4.068.667
3	25	4	11							Tesoro Nacional	4.068.667
3	25	4	11	4						Bienes de Uso	4.068.667
3	25	4	11	4	2					Construcciones	4.068.667
3	25	4	11	4	2			22		Gastos de Capital	4.068.667
3	25	4	11	4	2			22	1	Moneda Nacional	4.068.667
3	26									Malla 402 A - II	50.000
3	26	4								SERVICIOS ECONOMICOS	50.000
3	26	4	11							Tesoro Nacional	50.000
3	26	4	11	4						Bienes de Uso	50.000
3	26	4	11	4	2					Construcciones	50.000
3	26	4	11	4	2			22		Gastos de Capital	50.000
3	26	4	11	4	2			22	1	Moneda Nacional	50.000
3	27									Malla 507 - II - Provincia de Corrientes	50.000
3	27	4								SERVICIOS ECONOMICOS	50.000
3	27	4	11							Tesoro Nacional	50.000
3	27	4	11	4						Bienes de Uso	50.000
3	27	4	11	4	2					Construcciones	50.000
3	27	4	11	4	2			22		Gastos de Capital	50.000
3	27	4	11	4	2			22	1	Moneda Nacional	50.000
3	28									Malla 105 - II - Nacional	1.000.000
3	28	4								SERVICIOS ECONOMICOS	1.000.000
3	28	4	11							Tesoro Nacional	1.000.000
3	28	4	11	4						Bienes de Uso	1.000.000
3	28	4	11	4	2					Construcciones	1.000.000
3	28	4	11	4	2			22		Gastos de Capital	1.000.000
3	28	4	11	4	2			22	1	Moneda Nacional	1.000.000
3	29									Malla 123 A - Provincia de Río Negro	50.000
3	29	4								SERVICIOS ECONOMICOS	50.000
3	29	4	11							Tesoro Nacional	50.000
3	29	4	11	4						Bienes de Uso	50.000
3	29	4	11	4	2					Construcciones	50.000

M.E. y F.P.
447

JF



DISTRIBUCIÓN DE LÍMITES DEL GASTO

ASIGNACIÓN DE CRÉDITOS DEL PROGRAMA 26

SUBPR	PROY	FIN	F.F.	INC	PPAL	PAR	SPAR	ECON	MON	DENOMINACION	IMPORTE
3	29	4	11	4	2			22		Gastos de Capital	50.000
3	29	4	11	4	2			22	1	Moneda Nacional	50.000
3	30									Malla 133 - Provincia de Neuquén	50.000
3	30	4								SERVICIOS ECONOMICOS	50.000
3	30	4	11							Tesoro Nacional	50.000
3	30	4	11	4						Bienes de Uso	50.000
3	30	4	11	4	2					Construcciones	50.000
3	30	4	11	4	2			22		Gastos de Capital	50.000
3	30	4	11	4	2			22	1	Moneda Nacional	50.000
3	31									Malla 209 C - Provincia de Santa Fe	68.816.000
3	31	4								SERVICIOS ECONOMICOS	68.816.000
3	31	4	11							Tesoro Nacional	68.816.000
3	31	4	11	4						Bienes de Uso	68.816.000
3	31	4	11	4	2					Construcciones	68.816.000
3	31	4	11	4	2			22		Gastos de Capital	68.816.000
3	31	4	11	4	2			22	1	Moneda Nacional	68.816.000
3	32									Malla 212 - Provincia de Córdoba	102.627.200
3	32	4								SERVICIOS ECONOMICOS	102.627.200
3	32	4	11							Tesoro Nacional	102.627.200
3	32	4	11	4						Bienes de Uso	102.627.200
3	32	4	11	4	2					Construcciones	102.627.200
3	32	4	11	4	2			22		Gastos de Capital	102.627.200
3	32	4	11	4	2			22	1	Moneda Nacional	102.627.200
3	33									Malla 230 - Provincia de Córdoba	5.591.450
3	33	4								SERVICIOS ECONOMICOS	5.591.450
3	33	4	11							Tesoro Nacional	5.591.450
3	33	4	11	4						Bienes de Uso	5.591.450
3	33	4	11	4	2					Construcciones	5.591.450
3	33	4	11	4	2			22		Gastos de Capital	5.591.450
3	33	4	11	4	2			22	1	Moneda Nacional	5.591.450
3	34									Malla 431 - Provincia de Santiago del Estero	2.757.727
3	34	4								SERVICIOS ECONOMICOS	2.757.727

M.E. y F.P.
447

Handwritten signature



DISTRIBUCIÓN DE LÍMITES DEL GASTO

ASIGNACIÓN DE CRÉDITOS DEL PROGRAMA 26

SUBP	PROY	FIN	F.F.	INC	PA	PAR	SPAR	ECON	MON	DENOMINACION	IMPORTE
3	34	4	11							Tesoro Nacional	2.757.727
3	34	4	11	4						Bienes de Uso	2.757.727
3	34	4	11	4	2					Construcciones	2.757.727
3	34	4	11	4	2			22		Gastos de Capital	2.757.727
3	34	4	11	4	2			22	1	Moneda Nacional	2.757.727
3	35									Malla 437	57.000
3	35	4								SERVICIOS ECONOMICOS	57.000
3	35	4	11							Tesoro Nacional	57.000
3	35	4	11	4						Bienes de Uso	57.000
3	35	4	11	4	2					Construcciones	57.000
3	35	4	11	4	2			22		Gastos de Capital	57.000
3	35	4	11	4	2			22	1	Moneda Nacional	57.000
3	36									Malla 441 - Provincia de Catamarca	50.000
3	36	4								SERVICIOS ECONOMICOS	50.000
3	36	4	11							Tesoro Nacional	50.000
3	36	4	11	4						Bienes de Uso	50.000
3	36	4	11	4	2					Construcciones	50.000
3	36	4	11	4	2			22		Gastos de Capital	50.000
3	36	4	11	4	2			22	1	Moneda Nacional	50.000
3	37									Malla 532 - Provincia de Corrientes	4.658.333
3	37	4								SERVICIOS ECONOMICOS	4.658.333
3	37	4	11							Tesoro Nacional	4.658.333
3	37	4	11	4						Bienes de Uso	4.658.333
3	37	4	11	4	2					Construcciones	4.658.333
3	37	4	11	4	2			22		Gastos de Capital	4.658.333
3	37	4	11	4	2			22	1	Moneda Nacional	4.658.333
3	38									Malla 632	55.000
3	38	4								SERVICIOS ECONOMICOS	55.000
3	38	4	11							Tesoro Nacional	55.000
3	38	4	11	4						Bienes de Uso	55.000
3	38	4	11	4	2					Construcciones	55.000
3	38	4	11	4	2			22		Gastos de Capital	55.000
3	38	4	11	4	2			22	1	Moneda Nacional	55.000
3	39									Malla 106 - II - Provincia de Neuquén	50.000

M.E.y F.P.
447

H



DISTRIBUCIÓN DE LÍMITES DEL GASTO

ASIGNACIÓN DE CRÉDITOS DEL PROGRAMA 26

SUBPR	PROY	FIN	F.F.	INC	PPAL	PAR	SPAR	ECON	MON	DENOMINACION	IMPORTE
3	34	4	11							Tesoro Nacional	2.757.727
3	34	4	11	4						Bienes de Uso	2.757.727
3	34	4	11	4	2					Construcciones	2.757.727
3	34	4	11	4	2			22		Gastos de Capital	2.757.727
3	34	4	11	4	2			22	1	Moneda Nacional	2.757.727
3	35									Malla 437	57.000
3	35	4								SERVICIOS ECONOMICOS	57.000
3	35	4	11							Tesoro Nacional	57.000
3	35	4	11	4						Bienes de Uso	57.000
3	35	4	11	4	2					Construcciones	57.000
3	35	4	11	4	2			22		Gastos de Capital	57.000
3	35	4	11	4	2			22	1	Moneda Nacional	57.000
3	36									Malla 441 - Provincia de Catamarca	50.000
3	36	4								SERVICIOS ECONOMICOS	50.000
3	36	4	11							Tesoro Nacional	50.000
3	36	4	11	4						Bienes de Uso	50.000
3	36	4	11	4	2					Construcciones	50.000
3	36	4	11	4	2			22		Gastos de Capital	50.000
3	36	4	11	4	2			22	1	Moneda Nacional	50.000
3	37									Malla 532 - Provincia de Corrientes	4.658.333
3	37	4								SERVICIOS ECONOMICOS	4.658.333
3	37	4	11							Tesoro Nacional	4.658.333
3	37	4	11	4						Bienes de Uso	4.658.333
3	37	4	11	4	2					Construcciones	4.658.333
3	37	4	11	4	2			22		Gastos de Capital	4.658.333
3	37	4	11	4	2			22	1	Moneda Nacional	4.658.333
3	38									Malla 632	55.000
3	38	4								SERVICIOS ECONOMICOS	55.000
3	38	4	11							Tesoro Nacional	55.000
3	38	4	11	4						Bienes de Uso	55.000
3	38	4	11	4	2					Construcciones	55.000
3	38	4	11	4	2			22		Gastos de Capital	55.000
3	38	4	11	4	2			22	1	Moneda Nacional	55.000
3	39									Malla 106 - II - Provincia de Neuquén	50.000

M.E. y F.P.
447

J



DISTRIBUCIÓN DE LÍMITES DEL GASTO

ASIGNACIÓN DE CRÉDITOS DEL PROGRAMA 26

SUBPR	PROY	FIN	F.F.	INC	P.P.A.L.	P.A.R.	SPAR	ECON	MON	DENOMINACION	IMPORTE
3	39	4								SERVICIOS ECONOMICOS	50.000
3	39	4	11							Tesoro Nacional	50.000
3	39	4	11	4						Bienes de Uso	50.000
3	39	4	11	4	2					Construcciones	50.000
3	39	4	11	4	2			22		Gastos de Capital	50.000
3	39	4	11	4	2			22	1	Moneda Nacional	50.000
3	40									Malla 107 A - II - Nacional	50.000
3	40	4								SERVICIOS ECONOMICOS	50.000
3	40	4	11							Tesoro Nacional	50.000
3	40	4	11	4						Bienes de Uso	50.000
3	40	4	11	4	2					Construcciones	50.000
3	40	4	11	4	2			22		Gastos de Capital	50.000
3	40	4	11	4	2			22	1	Moneda Nacional	50.000
3	41									Malla 108 B - II - Provincia de Río Negro	3.503.000
3	41	4								SERVICIOS ECONOMICOS	3.503.000
3	41	4	11							Tesoro Nacional	3.503.000
3	41	4	11	4						Bienes de Uso	3.503.000
3	41	4	11	4	2					Construcciones	3.503.000
3	41	4	11	4	2			22		Gastos de Capital	3.503.000
3	41	4	11	4	2			22	1	Moneda Nacional	3.503.000
3	42									Malla 201 A - II - Provincia de Buenos Aires	4.362.433
3	42	4								SERVICIOS ECONOMICOS	4.362.433
3	42	4	11							Tesoro Nacional	4.362.433
3	42	4	11	4						Bienes de Uso	4.362.433
3	42	4	11	4	2					Construcciones	4.362.433
3	42	4	11	4	2			22		Gastos de Capital	4.362.433
3	42	4	11	4	2			22	1	Moneda Nacional	4.362.433
3	43									Malla 201 B - II - Provincia de Buenos Aires	4.510.233
3	43	4								SERVICIOS ECONOMICOS	4.510.233
3	43	4	11							Tesoro Nacional	4.510.233
3	43	4	11	4						Bienes de Uso	4.510.233
3	43	4	11	4	2					Construcciones	4.510.233
3	43	4	11	4	2			22		Gastos de Capital	4.510.233
3	43	4	11	4	2			22	1	Moneda Nacional	4.510.233

M.E.y F.P.
447

H



DISTRIBUCIÓN DE LÍMITES DEL GASTO

ASIGNACIÓN DE CRÉDITOS DEL PROGRAMA 26

SUBPR	PROY	FIN	F.F.	INC	PA	PAR	SPAR	ECON	MON	DENOMINACION	IMPORTE
3	44									Malla 206 - II - Provincia de Buenos Aires	50.000
3	44	4								SERVICIOS ECONOMICOS	50.000
3	44	4	11							Tesoro Nacional	50.000
3	44	4	11	4						Bienes de Uso	50.000
3	44	4	11	4	2					Construcciones	50.000
3	44	4	11	4	2			22		Gastos de Capital	50.000
3	44	4	11	4	2			22	1	Moneda Nacional	50.000
3	45									Malla 305 - II - Provincia de San Luis	50.000
3	45	4								SERVICIOS ECONOMICOS	50.000
3	45	4	11							Tesoro Nacional	50.000
3	45	4	11	4						Bienes de Uso	50.000
3	45	4	11	4	2					Construcciones	50.000
3	45	4	11	4	2			22		Gastos de Capital	50.000
3	45	4	11	4	2			22	1	Moneda Nacional	50.000
3	46									Malla 401 B - II - Provincia de Salta	50.000
3	46	4								SERVICIOS ECONOMICOS	50.000
3	46	4	11							Tesoro Nacional	50.000
3	46	4	11	4						Bienes de Uso	50.000
3	46	4	11	4	2					Construcciones	50.000
3	46	4	11	4	2			22		Gastos de Capital	50.000
3	46	4	11	4	2			22	1	Moneda Nacional	50.000
3	47									Malla 504 - II - Provincia de Misiones	4.665.667
3	47	4								SERVICIOS ECONOMICOS	4.665.667
3	47	4	11							Tesoro Nacional	4.665.667
3	47	4	11	4						Bienes de Uso	4.665.667
3	47	4	11	4	2					Construcciones	4.665.667
3	47	4	11	4	2			22		Gastos de Capital	4.665.667
3	47	4	11	4	2			22	1	Moneda Nacional	4.665.667
3	48									Malla 505 - II - Provincia de Formosa	6.473.000
3	48	4								SERVICIOS ECONOMICOS	6.473.000
3	48	4	11							Tesoro Nacional	6.473.000
3	48	4	11	4						Bienes de Uso	6.473.000

M.E.y F.P.
447

81



DISTRIBUCIÓN DE LÍMITES DEL GASTO

ASIGNACIÓN DE CRÉDITOS DEL PROGRAMA 26

SUBPR	PROY	FIN	F.F.	INC	PPAL	PAR	SPAR	ECON	MON	DENOMINACION	IMPORTE
3	48	4	11	4	2					Construcciones	6.473.000
3	48	4	11	4	2			22		Gastos de Capital	6.473.000
3	48	4	11	4	2			22	1	Moneda Nacional	6.473.000
4										CREMA IV	656.900.424
4	1									Malla 130	18.233.200
4	1	4								SERVICIOS ECONOMICOS	18.233.200
4	1	4	11							Tesoro Nacional	18.233.200
4	1	4	11	4						Bienes de Uso	18.233.200
4	1	4	11	4	2					Construcciones	18.233.200
4	1	4	11	4	2			22		Gastos de Capital	18.233.200
4	1	4	11	4	2			22	1	Moneda Nacional	18.233.200
4	2									Malla 132 - Provincia de La Pampa	2.008.500
4	2	4								SERVICIOS ECONOMICOS	2.008.500
4	2	4	11							Tesoro Nacional	2.008.500
4	2	4	11	4						Bienes de Uso	2.008.500
4	2	4	11	4	2					Construcciones	2.008.500
4	2	4	11	4	2			22		Gastos de Capital	2.008.500
4	2	4	11	4	2			22	1	Moneda Nacional	2.008.500
4	4									Malla 313 A - Provincia de Mendoza	50.000
4	4	4								SERVICIOS ECONOMICOS	50.000
4	4	4	11							Tesoro Nacional	50.000
4	4	4	11	4						Bienes de Uso	50.000
4	4	4	11	4	2					Construcciones	50.000
4	4	4	11	4	2			22		Gastos de Capital	50.000
4	4	4	11	4	2			22	1	Moneda Nacional	50.000
4	5									Malla 313 B - Provincia de Mendoza	50.000
4	5	4								SERVICIOS ECONOMICOS	50.000
4	5	4	11							Tesoro Nacional	50.000
4	5	4	11	4						Bienes de Uso	50.000
4	5	4	11	4	2					Construcciones	50.000
4	5	4	11	4	2			22		Gastos de Capital	50.000
4	5	4	11	4	2			22	1	Moneda Nacional	50.000
4	6									Malla 334	17.360.616

M.E.y F.P.
447

41



DISTRIBUCIÓN DE LÍMITES DEL GASTO

ASIGNACIÓN DE CRÉDITOS DEL PROGRAMA 26

SUBPR	PROY	FIN	F.F.	INC	PPAL	PAR	SPAR	ECON	MON	DENOMINACION	IMPORTE
4	6	4								SERVICIOS ECONOMICOS	17.360.616
4	6	4	11							Tesoro Nacional	17.360.616
4	6	4	11	1						Gastos en Personal	8.680.308
4	6	4	11	1	2					Personal Temporario	8.680.308
4	6	4	11	1	2	2				Retribuciones que no hacen al Cargo	8.680.308
4	6	4	11	1	2	2		22		Gastos de Capital	8.680.308
4	6	4	11	1	2	2		22	1	Moneda Nacional	8.680.308
4	6	4	11	4						Bienes de Uso	8.680.308
4	6	4	11	4	2					Construcciones	8.680.308
4	6	4	11	4	2			22		Gastos de Capital	8.680.308
4	6	4	11	4	2			22	1	Moneda Nacional	8.680.308
4	7									Malla 533 - Provincia de Entre Ríos	7.276.000
4	7	4								SERVICIOS ECONOMICOS	7.276.000
4	7	4	11							Tesoro Nacional	7.276.000
4	7	4	11	4						Bienes de Uso	7.276.000
4	7	4	11	4	2					Construcciones	7.276.000
4	7	4	11	4	2			22		Gastos de Capital	7.276.000
4	7	4	11	4	2			22	1	Moneda Nacional	7.276.000
4	8									Malla 534 - Provincia de Corrientes	50.000
4	8	4								SERVICIOS ECONOMICOS	50.000
4	8	4	11							Tesoro Nacional	50.000
4	8	4	11	4						Bienes de Uso	50.000
4	8	4	11	4	2					Construcciones	50.000
4	8	4	11	4	2			22		Gastos de Capital	50.000
4	8	4	11	4	2			22	1	Moneda Nacional	50.000
4	9									Malla 603 - Provincia de Tierra del Fuego	50.000
4	9	4								SERVICIOS ECONOMICOS	50.000
4	9	4	11							Tesoro Nacional	50.000
4	9	4	11	4						Bienes de Uso	50.000
4	9	4	11	4	2					Construcciones	50.000
4	9	4	11	4	2			22		Gastos de Capital	50.000
4	9	4	11	4	2			22	1	Moneda Nacional	50.000
4	11									Malla 501 - II	50.000
4	11	4								SERVICIOS ECONOMICOS	50.000

M.E.y F.P.
447

41



DISTRIBUCIÓN DE LÍMITES DEL GASTO

ASIGNACIÓN DE CRÉDITOS DEL PROGRAMA 26

SUBPR	PROY	FIN	F.F.	INC	PPAL	PAR	SPAR	ECON	MON	DENOMINACION	IMPORTE
4	11	4	11							Tesoro Nacional	50.000
4	11	4	11	4						Bienes de Uso	50.000
4	11	4	11	4	2					Construcciones	50.000
4	11	4	11	4	2			22		Gastos de Capital	50.000
4	11	4	11	4	2			22	1	Moneda Nacional	50.000
4	12									Malla 506 - II - Provincia de Entre Ríos	6.147.267
4	12	4								SERVICIOS ECONOMICOS	6.147.267
4	12	4	11							Tesoro Nacional	6.147.267
4	12	4	11	4						Bienes de Uso	6.147.267
4	12	4	11	4	2					Construcciones	6.147.267
4	12	4	11	4	2			22		Gastos de Capital	6.147.267
4	12	4	11	4	2			22	1	Moneda Nacional	6.147.267
4	14									Malla 432 - Provincia de Jujuy	50.000
4	14	4								SERVICIOS ECONOMICOS	50.000
4	14	4	11							Tesoro Nacional	50.000
4	14	4	11	4						Bienes de Uso	50.000
4	14	4	11	4	2					Construcciones	50.000
4	14	4	11	4	2			22		Gastos de Capital	50.000
4	14	4	11	4	2			22	1	Moneda Nacional	50.000
4	15									Malla 435	1.887.000
4	15	4								SERVICIOS ECONOMICOS	1.887.000
4	15	4	11							Tesoro Nacional	1.887.000
4	15	4	11	4						Bienes de Uso	1.887.000
4	15	4	11	4	2					Construcciones	1.887.000
4	15	4	11	4	2			22		Gastos de Capital	1.887.000
4	15	4	11	4	2			22	1	Moneda Nacional	1.887.000
4	17									Malla 440	1.000.000
4	17	4								SERVICIOS ECONOMICOS	1.000.000
4	17	4	11							Tesoro Nacional	1.000.000
4	17	4	11	4						Bienes de Uso	1.000.000
4	17	4	11	4	2					Construcciones	1.000.000
4	17	4	11	4	2			22		Gastos de Capital	1.000.000
4	17	4	11	4	2			22	1	Moneda Nacional	1.000.000
4	18									Malla 531 - Provincia de Formosa	13.931.824

M.E.y F.P.
447

81



DISTRIBUCIÓN DE LÍMITES DEL GASTO

ASIGNACIÓN DE CRÉDITOS DEL PROGRAMA 26

SUBPR	PROY	FIN	F.F.	INC	PPAL	PAR	SPAR	ECON	MON	DENOMINACION	IMPORTE
4	18	4								SERVICIOS ECONOMICOS	13.931.824
4	18	4	11							Tesoro Nacional	13.931.824
4	18	4	11	4						Bienes de Uso	13.931.824
4	18	4	11	4	2					Construcciones	13.931.824
4	18	4	11	4	2			22		Gastos de Capital	13.931.824
4	18	4	11	4	2			22	1	Moneda Nacional	13.931.824
4	19									Malla 535	3.616.883
4	19	4								SERVICIOS ECONOMICOS	3.616.883
4	19	4	11							Tesoro Nacional	3.616.883
4	19	4	11	4						Bienes de Uso	3.616.883
4	19	4	11	4	2					Construcciones	3.616.883
4	19	4	11	4	2			22		Gastos de Capital	3.616.883
4	19	4	11	4	2			22	1	Moneda Nacional	3.616.883
4	20									Malla 101 A - II - Nacional	1.000.000
4	20	4								SERVICIOS ECONOMICOS	1.000.000
4	20	4	11							Tesoro Nacional	1.000.000
4	20	4	11	4						Bienes de Uso	1.000.000
4	20	4	11	4	2					Construcciones	1.000.000
4	20	4	11	4	2			22		Gastos de Capital	1.000.000
4	20	4	11	4	2			22	1	Moneda Nacional	1.000.000
4	21									Malla 107 B - II - Provincia de Chubut	348.000
4	21	4								SERVICIOS ECONOMICOS	348.000
4	21	4	11							Tesoro Nacional	348.000
4	21	4	11	4						Bienes de Uso	348.000
4	21	4	11	4	2					Construcciones	348.000
4	21	4	11	4	2			22		Gastos de Capital	348.000
4	21	4	11	4	2			22	1	Moneda Nacional	348.000
4	22									Malla 111 - II	27.913.053
4	22	4								SERVICIOS ECONOMICOS	27.913.053
4	22	4	11							Tesoro Nacional	27.913.053
4	22	4	11	4						Bienes de Uso	27.913.053
4	22	4	11	4	2					Construcciones	27.913.053
4	22	4	11	4	2			22		Gastos de Capital	27.913.053
4	22	4	11	4	2			22	1	Moneda Nacional	27.913.053

M.E.y F.P.
447

81



DISTRIBUCIÓN DE LÍMITES DEL GASTO

ASIGNACIÓN DE CRÉDITOS DEL PROGRAMA 26

SUBPR	PROY	FIN	F.F.	INC	PPAL	PAR	SPAR	ECON	MON	DENOMINACION	IMPORTE
4	23									Malla 120 - II - Río Negro	11.419.000
4	23	4								SERVICIOS ECONOMICOS	11.419.000
4	23	4	11							Tesoro Nacional	11.419.000
4	23	4	11	4						Bienes de Uso	11.419.000
4	23	4	11	4	2					Construcciones	11.419.000
4	23	4	11	4	2			22		Gastos de Capital	11.419.000
4	23	4	11	4	2			22	1	Moneda Nacional	11.419.000
4	25									Malla 208 - II - Nacional	1.875.667
4	25	4								SERVICIOS ECONOMICOS	1.875.667
4	25	4	11							Tesoro Nacional	1.875.667
4	25	4	11	4						Bienes de Uso	1.875.667
4	25	4	11	4	2					Construcciones	1.875.667
4	25	4	11	4	2			22		Gastos de Capital	1.875.667
4	25	4	11	4	2			22	1	Moneda Nacional	1.875.667
4	26									Malla 209 A - II	3.931.500
4	26	4								SERVICIOS ECONOMICOS	3.931.500
4	26	4	11							Tesoro Nacional	3.931.500
4	26	4	11	4						Bienes de Uso	3.931.500
4	26	4	11	4	2					Construcciones	3.931.500
4	26	4	11	4	2			22		Gastos de Capital	3.931.500
4	26	4	11	4	2			22	1	Moneda Nacional	3.931.500
4	27									Malla 135	1.000.000
4	27	4								SERVICIOS ECONOMICOS	1.000.000
4	27	4	11							Tesoro Nacional	1.000.000
4	27	4	11	4						Bienes de Uso	1.000.000
4	27	4	11	4	2					Construcciones	1.000.000
4	27	4	11	4	2			22		Gastos de Capital	1.000.000
4	27	4	11	4	2			22	1	Moneda Nacional	1.000.000
4	28									Malla 136	1.000.000
4	28	4								SERVICIOS ECONOMICOS	1.000.000
4	28	4	11							Tesoro Nacional	1.000.000
4	28	4	11	4						Bienes de Uso	1.000.000

M.E.y F.P.
447

SI



DISTRIBUCIÓN DE LÍMITES DEL GASTO

ASIGNACIÓN DE CRÉDITOS DEL PROGRAMA 26

SUBPR	PROY	FIN	F.F.	INC	PPAL	PAR	SPAR	ECON	MON	DENOMINACION	IMPORTE
4	28	4	11	4	2					Construcciones	1.000.000
4	28	4	11	4	2			22		Gastos de Capital	1.000.000
4	28	4	11	4	2			22	1	Moneda Nacional	1.000.000
4	29									Malla 309 - II	2.427.846
4	29	4								SERVICIOS ECONOMICOS	2.427.846
4	29	4	11							Tesoro Nacional	2.427.846
4	29	4	11	4						Bienes de Uso	2.427.846
4	29	4	11	4	2					Construcciones	2.427.846
4	29	4	11	4	2			22		Gastos de Capital	2.427.846
4	29	4	11	4	2			22	1	Moneda Nacional	2.427.846
4	30									Malla 401 A - II - Provincia de Salta	5.972.667
4	30	4								SERVICIOS ECONOMICOS	5.972.667
4	30	4	11							Tesoro Nacional	5.972.667
4	30	4	11	4						Bienes de Uso	5.972.667
4	30	4	11	4	2					Construcciones	5.972.667
4	30	4	11	4	2			22		Gastos de Capital	5.972.667
4	30	4	11	4	2			22	1	Moneda Nacional	5.972.667
4	31									Malla 405 A - II - Provincia de Chaco	50.000
4	31	4								SERVICIOS ECONOMICOS	50.000
4	31	4	11							Tesoro Nacional	50.000
4	31	4	11	4						Bienes de Uso	50.000
4	31	4	11	4	2					Construcciones	50.000
4	31	4	11	4	2			22		Gastos de Capital	50.000
4	31	4	11	4	2			22	1	Moneda Nacional	50.000
4	32									Malla 406 - II	50.000
4	32	4								SERVICIOS ECONOMICOS	50.000
4	32	4	11							Tesoro Nacional	50.000
4	32	4	11	4						Bienes de Uso	50.000
4	32	4	11	4	2					Construcciones	50.000
4	32	4	11	4	2			22		Gastos de Capital	50.000
4	32	4	11	4	2			22	1	Moneda Nacional	50.000
4	33									Malla 502 - II - Provincia de Entre Ríos	4.697.273
4	33	4								SERVICIOS ECONOMICOS	4.697.273

M.E. y F.P.
447

41



DISTRIBUCIÓN DE LÍMITES DEL GASTO

ASIGNACIÓN DE CRÉDITOS DEL PROGRAMA 26

SUBPR	PROY	FIN	F.F.	INC	PPAL	PAR	SPAR	ECON	MON	DENOMINACION	IMPORTE
4	33	4	11							Tesoro Nacional	4.697.273
4	33	4	11	4						Bienes de Uso	4.697.273
4	33	4	11	4	2					Construcciones	4.697.273
4	33	4	11	4	2			22		Gastos de Capital	4.697.273
4	33	4	11	4	2			22	1	Moneda Nacional	4.697.273
4	34									Malla 503 - II - Provincia de Corrientes	65.004.000
4	34	4								SERVICIOS ECONOMICOS	65.004.000
4	34	4	11							Tesoro Nacional	65.004.000
4	34	4	11	4						Bienes de Uso	65.004.000
4	34	4	11	4	2					Construcciones	65.004.000
4	34	4	11	4	2			22		Gastos de Capital	65.004.000
4	34	4	11	4	2			22	1	Moneda Nacional	65.004.000
4	35									Malla 510 - II	1.535.000
4	35	4								SERVICIOS ECONOMICOS	1.535.000
4	35	4	11							Tesoro Nacional	1.535.000
4	35	4	11	4						Bienes de Uso	1.535.000
4	35	4	11	4	2					Construcciones	1.535.000
4	35	4	11	4	2			22		Gastos de Capital	1.535.000
4	35	4	11	4	2			22	1	Moneda Nacional	1.535.000
4	36									Malla 211 - Provincia de Buenos Aires	40.659.349
4	36	4								SERVICIOS ECONOMICOS	40.659.349
4	36	4	11							Tesoro Nacional	40.659.349
4	36	4	11	4						Bienes de Uso	40.659.349
4	36	4	11	4	2					Construcciones	40.659.349
4	36	4	11	4	2			22		Gastos de Capital	40.659.349
4	36	4	11	4	2			22	1	Moneda Nacional	40.659.349
4	37									Malla 536 - I	97.000
4	37	4								SERVICIOS ECONOMICOS	97.000
4	37	4	11							Tesoro Nacional	97.000
4	37	4	11	4						Bienes de Uso	97.000
4	37	4	11	4	2					Construcciones	97.000
4	37	4	11	4	2			22		Gastos de Capital	97.000
4	37	4	11	4	2			22	1	Moneda Nacional	97.000
4	38									Malla 537 - I	1.000.000

M.E.yF.P.
447

Handwritten signature or mark.



DISTRIBUCIÓN DE LÍMITES DEL GASTO

ASIGNACIÓN DE CRÉDITOS DEL PROGRAMA 26

SUBPR	PROY	FIN	F.F.	INC	PPAL	PAR	SPAR	ECON	MON	DENOMINACION	IMPORTE
4	38	4								SERVICIOS ECONOMICOS	1.000.000
4	38	4	11							Tesoro Nacional	1.000.000
4	38	4	11	4						Bienes de Uso	1.000.000
4	38	4	11	4	2					Construcciones	1.000.000
4	38	4	11	4	2			22		Gastos de Capital	1.000.000
4	38	4	11	4	2			22	1	Moneda Nacional	1.000.000
4	39									Malla 630 - I	43.161.000
4	39	4								SERVICIOS ECONOMICOS	43.161.000
4	39	4	11							Tesoro Nacional	43.161.000
4	39	4	11	4						Bienes de Uso	43.161.000
4	39	4	11	4	2					Construcciones	43.161.000
4	39	4	11	4	2			22		Gastos de Capital	43.161.000
4	39	4	11	4	2			22	1	Moneda Nacional	43.161.000
4	41									Malla 233 - II	1.000.000
4	41	4								SERVICIOS ECONOMICOS	1.000.000
4	41	4	11							Tesoro Nacional	1.000.000
4	41	4	11	4						Bienes de Uso	1.000.000
4	41	4	11	4	2					Construcciones	1.000.000
4	41	4	11	4	2			22		Gastos de Capital	1.000.000
4	41	4	11	4	2			22	1	Moneda Nacional	1.000.000
4	42									Malla 303 - Provincia de La Rioja	137.000
4	42	4								SERVICIOS ECONOMICOS	137.000
4	42	4	11							Tesoro Nacional	137.000
4	42	4	11	4						Bienes de Uso	137.000
4	42	4	11	4	2					Construcciones	137.000
4	42	4	11	4	2			22		Gastos de Capital	137.000
4	42	4	11	4	2			22	1	Moneda Nacional	137.000
4	43									Malla 336 - I	1.000.000
4	43	4								SERVICIOS ECONOMICOS	1.000.000
4	43	4	11							Tesoro Nacional	1.000.000
4	43	4	11	4						Bienes de Uso	1.000.000
4	43	4	11	4	2					Construcciones	1.000.000
4	43	4	11	4	2			22		Gastos de Capital	1.000.000
4	43	4	11	4	2			22	1	Moneda Nacional	1.000.000

M.E.y F.P.
447

21



DISTRIBUCIÓN DE LÍMITES DEL GASTO

ASIGNACIÓN DE CRÉDITOS DEL PROGRAMA 26

SUBPR	PROY	FIN	F.F.	INC	PPAL	PAR	SPAR	ECON	MON	DENOMINACION	IMPORTE
4	44									Malla 331 - I	1.000.000
4	44	4								SERVICIOS ECONOMICOS	1.000.000
4	44	4	11							Tesoro Nacional	1.000.000
4	44	4	11	4						Bienes de Uso	1.000.000
4	44	4	11	4	2					Construcciones	1.000.000
4	44	4	11	4	2			22		Gastos de Capital	1.000.000
4	44	4	11	4	2			22	1	Moneda Nacional	1.000.000
4	45									Malla 114 - Nacional	24.999.600
4	45	4								SERVICIOS ECONOMICOS	24.999.600
4	45	4	11							Tesoro Nacional	24.999.600
4	45	4	11	4						Bienes de Uso	24.999.600
4	45	4	11	4	2					Construcciones	24.999.600
4	45	4	11	4	2			22		Gastos de Capital	24.999.600
4	45	4	11	4	2			22	1	Moneda Nacional	24.999.600
4	46									Malla 140 - I	2.319.375
4	46	4								SERVICIOS ECONOMICOS	2.319.375
4	46	4	11							Tesoro Nacional	2.319.375
4	46	4	11	4						Bienes de Uso	2.319.375
4	46	4	11	4	2					Construcciones	2.319.375
4	46	4	11	4	2			22		Gastos de Capital	2.319.375
4	46	4	11	4	2			22	1	Moneda Nacional	2.319.375
4	48									Malla 634	90.672.533
4	48	4								SERVICIOS ECONOMICOS	90.672.533
4	48	4	11							Tesoro Nacional	90.672.533
4	48	4	11	4						Bienes de Uso	90.672.533
4	48	4	11	4	2					Construcciones	90.672.533
4	48	4	11	4	2			22		Gastos de Capital	90.672.533
4	48	4	11	4	2			22	1	Moneda Nacional	90.672.533
4	51									Malla 115	1.000.000
4	51	4								SERVICIOS ECONOMICOS	1.000.000
4	51	4	11							Tesoro Nacional	1.000.000
4	51	4	11	4						Bienes de Uso	1.000.000

M.E.y F.P.
447

81



DISTRIBUCIÓN DE LÍMITES DEL GASTO

ASIGNACIÓN DE CRÉDITOS DEL PROGRAMA 26

SUBPR	PROY	FIN	F.F.	INC	PPAL	PAR	SPAR	ECON	MON	DENOMINACION	IMPORTE
4	51	4	11	4	2					Construcciones	1.000.000
4	51	4	11	4	2			22		Gastos de Capital	1.000.000
4	51	4	11	4	2			22	1	Moneda Nacional	1.000.000
4	52									Malla 311	878.000
4	52	4								SERVICIOS ECONOMICOS	878.000
4	52	4	11							Tesoro Nacional	878.000
4	52	4	11	4						Bienes de Uso	878.000
4	52	4	11	4	2					Construcciones	878.000
4	52	4	11	4	2			22		Gastos de Capital	878.000
4	52	4	11	4	2			22	1	Moneda Nacional	878.000
4	53									Malla 403	1.534.345
4	53	4								SERVICIOS ECONOMICOS	1.534.345
4	53	4	11							Tesoro Nacional	1.534.345
4	53	4	11	4						Bienes de Uso	1.534.345
4	53	4	11	4	2					Construcciones	1.534.345
4	53	4	11	4	2			22		Gastos de Capital	1.534.345
4	53	4	11	4	2			22	1	Moneda Nacional	1.534.345
4	54									Malla 308	65.680.000
4	54	4								SERVICIOS ECONOMICOS	65.680.000
4	54	4	11							Tesoro Nacional	65.680.000
4	54	4	11	4						Bienes de Uso	65.680.000
4	54	4	11	4	2					Construcciones	65.680.000
4	54	4	11	4	2			22		Gastos de Capital	65.680.000
4	54	4	11	4	2			22	1	Moneda Nacional	65.680.000
4	56									Malla 513 C	50.000
4	56	4								SERVICIOS ECONOMICOS	50.000
4	56	4	11							Tesoro Nacional	50.000
4	56	4	11	4						Bienes de Uso	50.000
4	56	4	11	4	2					Construcciones	50.000
4	56	4	11	4	2			22		Gastos de Capital	50.000
4	56	4	11	4	2			22	1	Moneda Nacional	50.000
4	60									Malla 434	50.000
4	60	4								SERVICIOS ECONOMICOS	50.000

M.E.y F.P.
447

8



DISTRIBUCIÓN DE LÍMITES DEL GASTO

ASIGNACIÓN DE CRÉDITOS DEL PROGRAMA 26

SUBPR	PROY	FIN	F.F.	INC	PPAL	PAR	SPAR	ECON	MON	DENOMINACION	IMPORTE
4	60	4	11							Tesoro Nacional	50.000
4	60	4	11	4						Bienes de Uso	50.000
4	60	4	11	4	2					Construcciones	50.000
4	60	4	11	4	2			22		Gastos de Capital	50.000
4	60	4	11	4	2			22	1	Moneda Nacional	50.000
4	61									Malla 307	50.000
4	61	4								SERVICIOS ECONOMICOS	50.000
4	61	4	11							Tesoro Nacional	50.000
4	61	4	11	4						Bienes de Uso	50.000
4	61	4	11	4	2					Construcciones	50.000
4	61	4	11	4	2			22		Gastos de Capital	50.000
4	61	4	11	4	2			22	1	Moneda Nacional	50.000
4	66									Malla 314	5.955.130
4	66	4								SERVICIOS ECONOMICOS	5.955.130
4	66	4	11							Tesoro Nacional	5.955.130
4	66	4	11	4						Bienes de Uso	5.955.130
4	66	4	11	4	2					Construcciones	5.955.130
4	66	4	11	4	2			22		Gastos de Capital	5.955.130
4	66	4	11	4	2			22	1	Moneda Nacional	5.955.130
4	69									Malla 306 - Nacional	1.000.000
4	69	4								SERVICIOS ECONOMICOS	1.000.000
4	69	4	11							Tesoro Nacional	1.000.000
4	69	4	11	4						Bienes de Uso	1.000.000
4	69	4	11	4	2					Construcciones	1.000.000
4	69	4	11	4	2			22		Gastos de Capital	1.000.000
4	69	4	11	4	2			22	1	Moneda Nacional	1.000.000
4	70									Malla 339 - Provincia de San Juan	1.973.483
4	70	4								SERVICIOS ECONOMICOS	1.973.483
4	70	4	11							Tesoro Nacional	1.973.483
4	70	4	11	4						Bienes de Uso	1.973.483
4	70	4	11	4	2					Construcciones	1.973.483
4	70	4	11	4	2			22		Gastos de Capital	1.973.483
4	70	4	11	4	2			22	1	Moneda Nacional	1.973.483
4	71									Malla 635 - Provincia de Chubut	3.913.217

M.E.y F.P.
447

Handwritten signature



DISTRIBUCIÓN DE LÍMITES DEL GASTO

ASIGNACIÓN DE CRÉDITOS DEL PROGRAMA 26

SUBPR	PROY	FIN	F.F.	INC	PPAL	PAR	SPAR	ECON	MON	DENOMINACION	IMPORTE
4	71	4								SERVICIOS ECONOMICOS	3.913.217
4	71	4	11							Tesoro Nacional	3.913.217
4	71	4	11	4						Bienes de Uso	3.913.217
4	71	4	11	4	2					Construcciones	3.913.217
4	71	4	11	4	2			22		Gastos de Capital	3.913.217
4	71	4	11	4	2			22	1	Moneda Nacional	3.913.217
4	72									Malla 137 - Provincia de La Pampa	3.361.350
4	72	4								SERVICIOS ECONOMICOS	3.361.350
4	72	4	11							Tesoro Nacional	3.361.350
4	72	4	11	4						Bienes de Uso	3.361.350
4	72	4	11	4	2					Construcciones	3.361.350
4	72	4	11	4	2			22		Gastos de Capital	3.361.350
4	72	4	11	4	2			22	1	Moneda Nacional	3.361.350
4	73									Ruta N° 95 - Malla 234	50.000
4	73	4								SERVICIOS ECONOMICOS	50.000
4	73	4	11							Tesoro Nacional	50.000
4	73	4	11	4						Bienes de Uso	50.000
4	73	4	11	4	2					Construcciones	50.000
4	73	4	11	4	2			22		Gastos de Capital	50.000
4	73	4	11	4	2			22	1	Moneda Nacional	50.000
4	74									Ruta N° 95 - Malla 508	12.296.000
4	74	4								SERVICIOS ECONOMICOS	12.296.000
4	74	4	11							Tesoro Nacional	12.296.000
4	74	4	11	4						Bienes de Uso	12.296.000
4	74	4	11	4	2					Construcciones	12.296.000
4	74	4	11	4	2			22		Gastos de Capital	12.296.000
4	74	4	11	4	2			22	1	Moneda Nacional	12.296.000
4	77									Malla 409 A	4.739.300
4	77	4								SERVICIOS ECONOMICOS	4.739.300
4	77	4	11							Tesoro Nacional	4.739.300
4	77	4	11	4						Bienes de Uso	4.739.300
4	77	4	11	4	2					Construcciones	4.739.300
4	77	4	11	4	2			22		Gastos de Capital	4.739.300
4	77	4	11	4	2			22	1	Moneda Nacional	4.739.300

M.E.yF.P.
447

1



DISTRIBUCIÓN DE LÍMITES DEL GASTO

ASIGNACIÓN DE CRÉDITOS DEL PROGRAMA 26

SUBPR	PROY	FIN	F.F.	INC	PPAL	PAR	SPAR	ECON	MON	DENOMINACION	IMPORTE
4	78									Ruta N° 9 - 11 - 33 - 34 - A012 - Malla 202 B - Santa Fe	7.561.714
4	78	4								SERVICIOS ECONOMICOS	7.561.714
4	78	4	11							Tesoro Nacional	7.561.714
4	78	4	11	4						Bienes de Uso	7.561.714
4	78	4	11	4	2					Construcciones	7.561.714
4	78	4	11	4	2			22		Gastos de Capital	7.561.714
4	78	4	11	4	2			22	1	Moneda Nacional	7.561.714
4	79									Ruta A007 - 168 - Malla 232 - Santa Fe	1.494.617
4	79	4								SERVICIOS ECONOMICOS	1.494.617
4	79	4	11							Tesoro Nacional	1.494.617
4	79	4	11	4						Bienes de Uso	1.494.617
4	79	4	11	4	2					Construcciones	1.494.617
4	79	4	11	4	2			22		Gastos de Capital	1.494.617
4	79	4	11	4	2			22	1	Moneda Nacional	1.494.617
4	80									Malla 235	6.014.167
4	80	4								SERVICIOS ECONOMICOS	6.014.167
4	80	4	11							Tesoro Nacional	6.014.167
4	80	4	11	4						Bienes de Uso	6.014.167
4	80	4	11	4	2					Construcciones	6.014.167
4	80	4	11	4	2			22		Gastos de Capital	6.014.167
4	80	4	11	4	2			22	1	Moneda Nacional	6.014.167
4	81									Malla 540	4.163.333
4	81	4								SERVICIOS ECONOMICOS	4.163.333
4	81	4	11							Tesoro Nacional	4.163.333
4	81	4	11	4						Bienes de Uso	4.163.333
4	81	4	11	4	2					Construcciones	4.163.333
4	81	4	11	4	2			22		Gastos de Capital	4.163.333
4	81	4	11	4	2			22	1	Moneda Nacional	4.163.333
4	82									Malla 439	4.602.700
4	82	4								SERVICIOS ECONOMICOS	4.602.700
4	82	4	11							Tesoro Nacional	4.602.700
4	82	4	11	4						Bienes de Uso	4.602.700

M.E. y F.P.
447

11



DISTRIBUCIÓN DE LÍMITES DEL GASTO

ASIGNACIÓN DE CRÉDITOS DEL PROGRAMA 26

SUBPR	PROY	FIN	F.F.	INC	PPAL	PAR	SPAR	ECON	MON	DENOMINACION	IMPORTE
4	82	4	11	4	2					Construcciones	4.602.700
4	82	4	11	4	2			22		Gastos de Capital	4.602.700
4	82	4	11	4	2			22	1	Moneda Nacional	4.602.700
4	83									Malla 541	20.935.000
4	83	4								SERVICIOS ECONOMICOS	20.935.000
4	83	4	11							Tesoro Nacional	20.935.000
4	83	4	11	4						Bienes de Uso	20.935.000
4	83	4	11	4	2					Construcciones	20.935.000
4	83	4	11	4	2			22		Gastos de Capital	20.935.000
4	83	4	11	4	2			22	1	Moneda Nacional	20.935.000
4	84									Malla 408 D - Tucumán - Santiago del Estero	2.281.720
4	84	4								SERVICIOS ECONOMICOS	2.281.720
4	84	4	11							Tesoro Nacional	2.281.720
4	84	4	11	4						Bienes de Uso	2.281.720
4	84	4	11	4	2					Construcciones	2.281.720
4	84	4	11	4	2			22		Gastos de Capital	2.281.720
4	84	4	11	4	2			22	1	Moneda Nacional	2.281.720
4	85									Malla 402 - A	19.355.200
4	85	4								SERVICIOS ECONOMICOS	19.355.200
4	85	4	11							Tesoro Nacional	19.355.200
4	85	4	11	4						Bienes de Uso	19.355.200
4	85	4	11	4	2					Construcciones	19.355.200
4	85	4	11	4	2			22		Gastos de Capital	19.355.200
4	85	4	11	4	2			22	1	Moneda Nacional	19.355.200
4	86									Malla 402 - B	25.449.090
4	86	4								SERVICIOS ECONOMICOS	25.449.090
4	86	4	11							Tesoro Nacional	25.449.090
4	86	4	11	4						Bienes de Uso	25.449.090
4	86	4	11	4	2					Construcciones	25.449.090
4	86	4	11	4	2			22		Gastos de Capital	25.449.090
4	86	4	11	4	2			22	1	Moneda Nacional	25.449.090
4	87									Malla 407	3.766.733

M.E.y F.P.
447

4



DISTRIBUCIÓN DE LÍMITES DEL GASTO

ASIGNACIÓN DE CRÉDITOS DEL PROGRAMA 26

SUBPR	PROY	FIN	F.F.	INC	PPAL	PAR	SPAR	ECON	MON	DENOMINACION	IMPORTE
4	87	4								SERVICIOS ECONOMICOS	3.766.733
4	87	4	11							Tesoro Nacional	3.766.733
4	87	4	11	4						Bienes de Uso	3.766.733
4	87	4	11	4	2					Construcciones	3.766.733
4	87	4	11	4	2			22		Gastos de Capital	3.766.733
4	87	4	11	4	2			22	1	Moneda Nacional	3.766.733
4	88									Malla 302	5.041.267
4	88	4								SERVICIOS ECONOMICOS	5.041.267
4	88	4	11							Tesoro Nacional	5.041.267
4	88	4	11	4						Bienes de Uso	5.041.267
4	88	4	11	4	2					Construcciones	5.041.267
4	88	4	11	4	2			22		Gastos de Capital	5.041.267
4	88	4	11	4	2			22	1	Moneda Nacional	5.041.267
4	90									Malla 129	3.712.267
4	90	4								SERVICIOS ECONOMICOS	3.712.267
4	90	4	11							Tesoro Nacional	3.712.267
4	90	4	11	4						Bienes de Uso	3.712.267
4	90	4	11	4	2					Construcciones	3.712.267
4	90	4	11	4	2			22		Gastos de Capital	3.712.267
4	90	4	11	4	2			22	1	Moneda Nacional	3.712.267
4	91									Malla 301	4.707.500
4	91	4								SERVICIOS ECONOMICOS	4.707.500
4	91	4	11							Tesoro Nacional	4.707.500
4	91	4	11	4						Bienes de Uso	4.707.500
4	91	4	11	4	2					Construcciones	4.707.500
4	91	4	11	4	2			22		Gastos de Capital	4.707.500
4	91	4	11	4	2			22	1	Moneda Nacional	4.707.500
4	92									Malla103	20.453.200
4	92	4								SERVICIOS ECONOMICOS	20.453.200
4	92	4	11							Tesoro Nacional	20.453.200
4	92	4	11	4						Bienes de Uso	20.453.200
4	92	4	11	4	2					Construcciones	20.453.200
4	92	4	11	4	2			22		Gastos de Capital	20.453.200
4	92	4	11	4	2			22	1	Moneda Nacional	20.453.200

M.E.y F.P.
447

81



DISTRIBUCIÓN DE LÍMITES DEL GASTO

ASIGNACIÓN DE CRÉDITOS DEL PROGRAMA 26

SUBPR	PROY	FIN	F.F.	INC	PPAL	PAR	SPAR	ECON	MON	DENOMINACION	IMPORTE
4	93									Malla 108 A	1.000.000
4	93	4								SERVICIOS ECONOMICOS	1.000.000
4	93	4	11							Tesoro Nacional	1.000.000
4	93	4	11	4						Bienes de Uso	1.000.000
4	93	4	11	4	2					Construcciones	1.000.000
4	93	4	11	4	2			22		Gastos de Capital	1.000.000
4	93	4	11	4	2			22	1	Moneda Nacional	1.000.000
4	94									Malla 123 B	3.405.700
4	94	4								SERVICIOS ECONOMICOS	3.405.700
4	94	4	11							Tesoro Nacional	3.405.700
4	94	4	11	4						Bienes de Uso	3.405.700
4	94	4	11	4	2					Construcciones	3.405.700
4	94	4	11	4	2			22		Gastos de Capital	3.405.700
4	94	4	11	4	2			22	1	Moneda Nacional	3.405.700
4	95									Malla 109	6.485.433
4	95	4								SERVICIOS ECONOMICOS	6.485.433
4	95	4	11							Tesoro Nacional	6.485.433
4	95	4	11	4						Bienes de Uso	6.485.433
4	95	4	11	4	2					Construcciones	6.485.433
4	95	4	11	4	2			22		Gastos de Capital	6.485.433
4	95	4	11	4	2			22	1	Moneda Nacional	6.485.433
4	96									Malla 131	1.000.000
4	96	4								SERVICIOS ECONOMICOS	1.000.000
4	96	4	11							Tesoro Nacional	1.000.000
4	96	4	11	4						Bienes de Uso	1.000.000
4	96	4	11	4	2					Construcciones	1.000.000
4	96	4	11	4	2			22		Gastos de Capital	1.000.000
4	96	4	11	4	2			22	1	Moneda Nacional	1.000.000
4	97									Malla 207/304	1.000.000
4	97	4								SERVICIOS ECONOMICOS	1.000.000
4	97	4	11							Tesoro Nacional	1.000.000
4	97	4	11	4						Bienes de Uso	1.000.000
4	97	4	11	4	2					Construcciones	1.000.000

M.E.y F.P.
447

J



DISTRIBUCIÓN DE LÍMITES DEL GASTO

ASIGNACIÓN DE CRÉDITOS DEL PROGRAMA 26

SUBPR	PROY	FIN	F.F.	INC	PPAL	PAR	SPAR	ECON	MON	DENOMINACION	IMPORTE
4	97	4	11	4	2			22		Gastos de Capital	1.000.000
4	97	4	11	4	2			22	1	Moneda Nacional	1.000.000
4	98									Malla 104	2.204.638
4	98	4								SERVICIOS ECONOMICOS	2.204.638
4	98	4	11							Tesoro Nacional	2.204.638
4	98	4	11	4						Bienes de Uso	2.204.638
4	98	4	11	4	2					Construcciones	2.204.638
4	98	4	11	4	2			22		Gastos de Capital	2.204.638
4	98	4	11	4	2			22	1	Moneda Nacional	2.204.638
4	99									Malla 116 A Bahía Blanca - Límite Buenos Aires - Provincia de La Pampa	3.704.167
4	99	4								SERVICIOS ECONOMICOS	3.704.167
4	99	4	11							Tesoro Nacional	3.704.167
4	99	4	11	4						Bienes de Uso	3.704.167
4	99	4	11	4	2					Construcciones	3.704.167
4	99	4	11	4	2			22		Gastos de Capital	3.704.167
4	99	4	11	4	2			22	1	Moneda Nacional	3.704.167
5										CREMA V	285.465.463
5	1									Malla 340	15.582.250
5	1	4								SERVICIOS ECONOMICOS	15.582.250
5	1	4	11							Tesoro Nacional	15.582.250
5	1	4	11	4						Bienes de Uso	15.582.250
5	1	4	11	4	2					Construcciones	15.582.250
5	1	4	11	4	2			22		Gastos de Capital	15.582.250
5	1	4	11	4	2			22	1	Moneda Nacional	15.582.250
5	2									Malla 116 B	4.299.950
5	2	4								SERVICIOS ECONOMICOS	4.299.950
5	2	4	11							Tesoro Nacional	4.299.950
5	2	4	11	4						Bienes de Uso	4.299.950
5	2	4	11	4	2					Construcciones	4.299.950
5	2	4	11	4	2			22		Gastos de Capital	4.299.950
5	2	4	11	4	2			22	1	Moneda Nacional	4.299.950
5	3									Malla 117 A	3.791.650

M.E.yF.P.
447

Handwritten mark



DISTRIBUCIÓN DE LÍMITES DEL GASTO

ASIGNACIÓN DE CRÉDITOS DEL PROGRAMA 26

SUBPR	PROY	FIN	F.F.	INC	PPAL	PAR	SPAR	ECON	MON	DENOMINACION	IMPORTE
5	3	4								SERVICIOS ECONOMICOS	3.791.650
5	3	4	11							Tesoro Nacional	3.791.650
5	3	4	11	4						Bienes de Uso	3.791.650
5	3	4	11	4	2					Construcciones	3.791.650
5	3	4	11	4	2			22		Gastos de Capital	3.791.650
5	3	4	11	4	2			22	1	Moneda Nacional	3.791.650
5	4									Malla 404	4.981.733
5	4	4								SERVICIOS ECONOMICOS	4.981.733
5	4	4	11							Tesoro Nacional	4.981.733
5	4	4	11	4						Bienes de Uso	4.981.733
5	4	4	11	4	2					Construcciones	4.981.733
5	4	4	11	4	2			22		Gastos de Capital	4.981.733
5	4	4	11	4	2			22	1	Moneda Nacional	4.981.733
5	6									Malla 542	4.611.083
5	6	4								SERVICIOS ECONOMICOS	4.611.083
5	6	4	11							Tesoro Nacional	4.611.083
5	6	4	11	4						Bienes de Uso	4.611.083
5	6	4	11	4	2					Construcciones	4.611.083
5	6	4	11	4	2			22		Gastos de Capital	4.611.083
5	6	4	11	4	2			22	1	Moneda Nacional	4.611.083
5	7									Malla 509	4.138.717
5	7	4								SERVICIOS ECONOMICOS	4.138.717
5	7	4	11							Tesoro Nacional	4.138.717
5	7	4	11	4						Bienes de Uso	4.138.717
5	7	4	11	4	2					Construcciones	4.138.717
5	7	4	11	4	2			22		Gastos de Capital	4.138.717
5	7	4	11	4	2			22	1	Moneda Nacional	4.138.717
5	8									Malla 513 B	1.000.000
5	8	4								SERVICIOS ECONOMICOS	1.000.000
5	8	4	11							Tesoro Nacional	1.000.000
5	8	4	11	4						Bienes de Uso	1.000.000
5	8	4	11	4	2					Construcciones	1.000.000
5	8	4	11	4	2			22		Gastos de Capital	1.000.000
5	8	4	11	4	2			22	1	Moneda Nacional	1.000.000

M.E.yF.P.
447

81



DISTRIBUCIÓN DE LÍMITES DEL GASTO

ASIGNACIÓN DE CRÉDITOS DEL PROGRAMA 26

SUBPR	PROY	FIN	F.F.	INC	PPAL	PAR	SPAR	ECON	MON	DENOMINACION	IMPORTE
5	9									Malla 102 A	1.000.000
5	9	4								SERVICIOS ECONOMICOS	1.000.000
5	9	4	11							Tesoro Nacional	1.000.000
5	9	4	11	4						Bienes de Uso	1.000.000
5	9	4	11	4	2					Construcciones	1.000.000
5	9	4	11	4	2			22		Gastos de Capital	1.000.000
5	9	4	11	4	2			22	1	Moneda Nacional	1.000.000
5	10									Malla 102 B	1.000.000
5	10	4								SERVICIOS ECONOMICOS	1.000.000
5	10	4	11							Tesoro Nacional	1.000.000
5	10	4	11	4						Bienes de Uso	1.000.000
5	10	4	11	4	2					Construcciones	1.000.000
5	10	4	11	4	2			22		Gastos de Capital	1.000.000
5	10	4	11	4	2			22	1	Moneda Nacional	1.000.000
5	11									Malla 408 A	2.115.330
5	11	4								SERVICIOS ECONOMICOS	2.115.330
5	11	4	11							Tesoro Nacional	2.115.330
5	11	4	11	4						Bienes de Uso	2.115.330
5	11	4	11	4	2					Construcciones	2.115.330
5	11	4	11	4	2			22		Gastos de Capital	2.115.330
5	11	4	11	4	2			22	1	Moneda Nacional	2.115.330
5	12									Malla 408 B	63.986.667
5	12	4								SERVICIOS ECONOMICOS	63.986.667
5	12	4	11							Tesoro Nacional	63.986.667
5	12	4	11	4						Bienes de Uso	63.986.667
5	12	4	11	4	2					Construcciones	63.986.667
5	12	4	11	4	2			22		Gastos de Capital	63.986.667
5	12	4	11	4	2			22	1	Moneda Nacional	63.986.667
5	13									Malla 408 C	16.453.250
5	13	4								SERVICIOS ECONOMICOS	16.453.250
5	13	4	11							Tesoro Nacional	16.453.250
5	13	4	11	4						Bienes de Uso	16.453.250

M.E.Y.F.P.
447

J



DISTRIBUCIÓN DE LÍMITES DEL GASTO

ASIGNACIÓN DE CRÉDITOS DEL PROGRAMA 26

SUBPR	PROY	FIN	F.F.	INC	PPAL	PAR	SPAR	ECON	MON	DENOMINACION	IMPORTE
5	13	4	11	4	2					Construcciones	16.453.250
5	13	4	11	4	2			22		Gastos de Capital	16.453.250
5	13	4	11	4	2			22	1	Moneda Nacional	16.453.250
5	14									Malla 215	1.000.000
5	14	4								SERVICIOS ECONOMICOS	1.000.000
5	14	4	11							Tesoro Nacional	1.000.000
5	14	4	11	4						Bienes de Uso	1.000.000
5	14	4	11	4	2					Construcciones	1.000.000
5	14	4	11	4	2			22		Gastos de Capital	1.000.000
5	14	4	11	4	2			22	1	Moneda Nacional	1.000.000
5	15									Malla 216 - A	1.000.000
5	15	4								SERVICIOS ECONOMICOS	1.000.000
5	15	4	11							Tesoro Nacional	1.000.000
5	15	4	11	4						Bienes de Uso	1.000.000
5	15	4	11	4	2					Construcciones	1.000.000
5	15	4	11	4	2			22		Gastos de Capital	1.000.000
5	15	4	11	4	2			22	1	Moneda Nacional	1.000.000
5	16									Malla 216 - B	1.000.000
5	16	4								SERVICIOS ECONOMICOS	1.000.000
5	16	4	11							Tesoro Nacional	1.000.000
5	16	4	11	4						Bienes de Uso	1.000.000
5	16	4	11	4	2					Construcciones	1.000.000
5	16	4	11	4	2			22		Gastos de Capital	1.000.000
5	16	4	11	4	2			22	1	Moneda Nacional	1.000.000
5	18									Malla 312	5.394.183
5	18	4								SERVICIOS ECONOMICOS	5.394.183
5	18	4	11							Tesoro Nacional	5.394.183
5	18	4	11	4						Bienes de Uso	5.394.183
5	18	4	11	4	2					Construcciones	5.394.183
5	18	4	11	4	2			22		Gastos de Capital	5.394.183
5	18	4	11	4	2			22	1	Moneda Nacional	5.394.183
5	19									Malla 117B	3.328.333
5	19	4								SERVICIOS ECONOMICOS	3.328.333

M.E. y F.P.
447

1




DISTRIBUCIÓN DE LÍMITES DEL GASTO

ASIGNACIÓN DE CRÉDITOS DEL PROGRAMA 26

SUBPR	PROY	FIN	F.F.	INC	PPAL	PAR	SPAR	ECON	MON	DENOMINACION	IMPORTE
5	19	4	11							Tesoro Nacional	3.328.333
5	19	4	11	4						Bienes de Uso	3.328.333
5	19	4	11	4	2					Construcciones	3.328.333
5	19	4	11	4	2			22		Gastos de Capital	3.328.333
5	19	4	11	4	2			22	1	Moneda Nacional	3.328.333
5	22									Malla 341	1.000.000
5	22	4								SERVICIOS ECONOMICOS	1.000.000
5	22	4	11							Tesoro Nacional	1.000.000
5	22	4	11	4						Bienes de Uso	1.000.000
5	22	4	11	4	2					Construcciones	1.000.000
5	22	4	11	4	2			22		Gastos de Capital	1.000.000
5	22	4	11	4	2			22	1	Moneda Nacional	1.000.000
5	23									Malla 601 - Ruta N° 3	1.000.000
5	23	4								SERVICIOS ECONOMICOS	1.000.000
5	23	4	11							Tesoro Nacional	1.000.000
5	23	4	11	4						Bienes de Uso	1.000.000
5	23	4	11	4	2					Construcciones	1.000.000
5	23	4	11	4	2			22		Gastos de Capital	1.000.000
5	23	4	11	4	2			22	1	Moneda Nacional	1.000.000
5	24									Malla 602 - Ruta N° 3	1.000.000
5	24	4								SERVICIOS ECONOMICOS	1.000.000
5	24	4	11							Tesoro Nacional	1.000.000
5	24	4	11	4						Bienes de Uso	1.000.000
5	24	4	11	4	2					Construcciones	1.000.000
5	24	4	11	4	2			22		Gastos de Capital	1.000.000
5	24	4	11	4	2			22	1	Moneda Nacional	1.000.000
5	25									Malla 543 - Ruta N° 12- Límite con Entre Ríos - Empalme Ruta Provincial N° 25	1.000.000
5	25	4								SERVICIOS ECONOMICOS	1.000.000
5	25	4	11							Tesoro Nacional	1.000.000
5	25	4	11	4						Bienes de Uso	1.000.000
5	25	4	11	4	2					Construcciones	1.000.000
5	25	4	11	4	2			22		Gastos de Capital	1.000.000
5	25	4	11	4	2			22	1	Moneda Nacional	1.000.000

M.E.yFP.
447

21



DISTRIBUCIÓN DE LÍMITES DEL GASTO

ASIGNACIÓN DE CRÉDITOS DEL PROGRAMA 26

SUBPR	PROY	FIN	F.F.	INC	PPAL	PAR	SPAR	ECON	MON	DENOMINACION	IMPORTE
5	26									Malla 303 - Ruta N° 38 - y Ruta N° 75 - Empalme Ruta Nacional N° 74 (Patquía) - Limite con Catamarca / La Rioja -Aminga	5.248.067
5	26	4								SERVICIOS ECONOMICOS	5.248.067
5	26	4	11							Tesoro Nacional	5.248.067
5	26	4	11	4						Bienes de Uso	5.248.067
5	26	4	11	4	2					Construcciones	5.248.067
5	26	4	11	4	2			22		Gastos de Capital	5.248.067
5	26	4	11	4	2			22	1	Moneda Nacional	5.248.067
5	27									Malla 441	1.123.640
5	27	4								SERVICIOS ECONOMICOS	1.123.640
5	27	4	11							Tesoro Nacional	1.123.640
5	27	4	11	4						Bienes de Uso	1.123.640
5	27	4	11	4	2					Construcciones	1.123.640
5	27	4	11	4	2			22		Gastos de Capital	1.123.640
5	27	4	11	4	2			22	1	Moneda Nacional	1.123.640
5	28									Malla 536	3.214.650
5	28	4								SERVICIOS ECONOMICOS	3.214.650
5	28	4	11							Tesoro Nacional	3.214.650
5	28	4	11	4						Bienes de Uso	3.214.650
5	28	4	11	4	2					Construcciones	3.214.650
5	28	4	11	4	2			22		Gastos de Capital	3.214.650
5	28	4	11	4	2			22	1	Moneda Nacional	3.214.650
5	29									Malla 632	2.464.867
5	29	4								SERVICIOS ECONOMICOS	2.464.867
5	29	4	11							Tesoro Nacional	2.464.867
5	29	4	11	4						Bienes de Uso	2.464.867
5	29	4	11	4	2					Construcciones	2.464.867
5	29	4	11	4	2			22		Gastos de Capital	2.464.867
5	29	4	11	4	2			22	1	Moneda Nacional	2.464.867
5	30									Malla 107 B	4.209.933
5	30	4								SERVICIOS ECONOMICOS	4.209.933
5	30	4	11							Tesoro Nacional	4.209.933
5	30	4	11	4						Bienes de Uso	4.209.933

M.E.y F.P.
447


J



DISTRIBUCIÓN DE LÍMITES DEL GASTO

ASIGNACIÓN DE CRÉDITOS DEL PROGRAMA 26

SUBPR	PROY	FIN	F.F.	INC	PPAL	PAR	SPAR	ECON	MON	DENOMINACION	IMPORTE
5	30	4	11	4	2					Construcciones	4.209.933
5	30	4	11	4	2			22		Gastos de Capital	4.209.933
5	30	4	11	4	2			22	1	Moneda Nacional	4.209.933
5	31									Malla 236	5.303.033
5	31	4								SERVICIOS ECONOMICOS	5.303.033
5	31	4	11							Tesoro Nacional	5.303.033
5	31	4	11	4						Bienes de Uso	5.303.033
5	31	4	11	4	2					Construcciones	5.303.033
5	31	4	11	4	2			22		Gastos de Capital	5.303.033
5	31	4	11	4	2			22	1	Moneda Nacional	5.303.033
5	32									Malla 501	4.091.050
5	32	4								SERVICIOS ECONOMICOS	4.091.050
5	32	4	11							Tesoro Nacional	4.091.050
5	32	4	11	4						Bienes de Uso	4.091.050
5	32	4	11	4	2					Construcciones	4.091.050
5	32	4	11	4	2			22		Gastos de Capital	4.091.050
5	32	4	11	4	2			22	1	Moneda Nacional	4.091.050
5	33									Malla 534	3.548.333
5	33	4								SERVICIOS ECONOMICOS	3.548.333
5	33	4	11							Tesoro Nacional	3.548.333
5	33	4	11	4						Bienes de Uso	3.548.333
5	33	4	11	4	2					Construcciones	3.548.333
5	33	4	11	4	2			22		Gastos de Capital	3.548.333
5	33	4	11	4	2			22	1	Moneda Nacional	3.548.333
5	34									Malla 507	3.035.417
5	34	4								SERVICIOS ECONOMICOS	3.035.417
5	34	4	11							Tesoro Nacional	3.035.417
5	34	4	11	4						Bienes de Uso	3.035.417
5	34	4	11	4	2					Construcciones	3.035.417
5	34	4	11	4	2			22		Gastos de Capital	3.035.417
5	34	4	11	4	2			22	1	Moneda Nacional	3.035.417
5	36									Malla 513 C	2.506.700
5	36	4								SERVICIOS ECONOMICOS	2.506.700



J



DISTRIBUCIÓN DE LÍMITES DEL GASTO

ASIGNACIÓN DE CRÉDITOS DEL PROGRAMA 26

SUBPR	PROY	FIN	F.F.	INC	PPAL	PAR	SPAR	ECON	MON	DENOMINACION	IMPORTE
5	36	4	11							Tesoro Nacional	2.506.700
5	36	4	11	4						Bienes de Uso	2.506.700
5	36	4	11	4	2					Construcciones	2.506.700
5	36	4	11	4	2			22		Gastos de Capital	2.506.700
5	36	4	11	4	2			22	1	Moneda Nacional	2.506.700
5	38									Malla 505	5.031.333
5	38	4								SERVICIOS ECONOMICOS	5.031.333
5	38	4	11							Tesoro Nacional	5.031.333
5	38	4	11	4						Bienes de Uso	5.031.333
5	38	4	11	4	2					Construcciones	5.031.333
5	38	4	11	4	2			22		Gastos de Capital	5.031.333
5	38	4	11	4	2			22	1	Moneda Nacional	5.031.333
5	39									Malla 432	1.000.000
5	39	4								SERVICIOS ECONOMICOS	1.000.000
5	39	4	11							Tesoro Nacional	1.000.000
5	39	4	11	4						Bienes de Uso	1.000.000
5	39	4	11	4	2					Construcciones	1.000.000
5	39	4	11	4	2			22		Gastos de Capital	1.000.000
5	39	4	11	4	2			22	1	Moneda Nacional	1.000.000
5	40									Malla 309	17.017.267
5	40	4								SERVICIOS ECONOMICOS	17.017.267
5	40	4	11							Tesoro Nacional	17.017.267
5	40	4	11	4						Bienes de Uso	17.017.267
5	40	4	11	4	2					Construcciones	17.017.267
5	40	4	11	4	2			22		Gastos de Capital	17.017.267
5	40	4	11	4	2			22	1	Moneda Nacional	17.017.267
5	41									Malla 311	1.000.000
5	41	4								SERVICIOS ECONOMICOS	1.000.000
5	41	4	11							Tesoro Nacional	1.000.000
5	41	4	11	4						Bienes de Uso	1.000.000
5	41	4	11	4	2					Construcciones	1.000.000
5	41	4	11	4	2			22		Gastos de Capital	1.000.000
5	41	4	11	4	2			22	1	Moneda Nacional	1.000.000
5	42									Malla 330	1.000.000

M.E.y F.P.
447

J



DISTRIBUCIÓN DE LÍMITES DEL GASTO

ASIGNACIÓN DE CRÉDITOS DEL PROGRAMA 26

SUBPR	PROY	FIN	F.F.	INC	PPAL	PAR	SPAR	ECON	MON	DENOMINACION	IMPORTE
5	42	4								SERVICIOS ECONOMICOS	1.000.000
5	42	4	11							Tesoro Nacional	1.000.000
5	42	4	11	4						Bienes de Uso	1.000.000
5	42	4	11	4	2					Construcciones	1.000.000
5	42	4	11	4	2			22		Gastos de Capital	1.000.000
5	42	4	11	4	2			22	1	Moneda Nacional	1.000.000
5	43									Malla 313 B	2.484.008
5	43	4								SERVICIOS ECONOMICOS	2.484.008
5	43	4	11							Tesoro Nacional	2.484.008
5	43	4	11	4						Bienes de Uso	2.484.008
5	43	4	11	4	2					Construcciones	2.484.008
5	43	4	11	4	2			22		Gastos de Capital	2.484.008
5	43	4	11	4	2			22	1	Moneda Nacional	2.484.008
5	44									Malla 313 A	3.416.283
5	44	4								SERVICIOS ECONOMICOS	3.416.283
5	44	4	11							Tesoro Nacional	3.416.283
5	44	4	11	4						Bienes de Uso	3.416.283
5	44	4	11	4	2					Construcciones	3.416.283
5	44	4	11	4	2			22		Gastos de Capital	3.416.283
5	44	4	11	4	2			22	1	Moneda Nacional	3.416.283
5	45									Malla 504	1.000.000
5	45	4								SERVICIOS ECONOMICOS	1.000.000
5	45	4	11							Tesoro Nacional	1.000.000
5	45	4	11	4						Bienes de Uso	1.000.000
5	45	4	11	4	2					Construcciones	1.000.000
5	45	4	11	4	2			22		Gastos de Capital	1.000.000
5	45	4	11	4	2			22	1	Moneda Nacional	1.000.000
5	46									Malla 133	1.000.000
5	46	4								SERVICIOS ECONOMICOS	1.000.000
5	46	4	11							Tesoro Nacional	1.000.000
5	46	4	11	4						Bienes de Uso	1.000.000
5	46	4	11	4	2					Construcciones	1.000.000
5	46	4	11	4	2			22		Gastos de Capital	1.000.000
5	46	4	11	4	2			22	1	Moneda Nacional	1.000.000

M.E.y F.P.
447

JP



DISTRIBUCIÓN DE LÍMITES DEL GASTO

ASIGNACIÓN DE CRÉDITOS DEL PROGRAMA 26

SUBPR	PROY	FIN	F.F.	INC	PPAL	PAR	SPAR	ECON	MON	DENOMINACION	IMPORTE
5	47									Malla 106	2.332.833
5	47	4								SERVICIOS ECONOMICOS	2.332.833
5	47	4	11							Tesoro Nacional	2.332.833
5	47	4	11	4						Bienes de Uso	2.332.833
5	47	4	11	4	2					Construcciones	2.332.833
5	47	4	11	4	2			22		Gastos de Capital	2.332.833
5	47	4	11	4	2			22	1	Moneda Nacional	2.332.833
5	48									Malla 123 A	1.000.000
5	48	4								SERVICIOS ECONOMICOS	1.000.000
5	48	4	11							Tesoro Nacional	1.000.000
5	48	4	11	4						Bienes de Uso	1.000.000
5	48	4	11	4	2					Construcciones	1.000.000
5	48	4	11	4	2			22		Gastos de Capital	1.000.000
5	48	4	11	4	2			22	1	Moneda Nacional	1.000.000
5	49									Malla 434	1.000.000
5	49	4								SERVICIOS ECONOMICOS	1.000.000
5	49	4	11							Tesoro Nacional	1.000.000
5	49	4	11	4						Bienes de Uso	1.000.000
5	49	4	11	4	2					Construcciones	1.000.000
5	49	4	11	4	2			22		Gastos de Capital	1.000.000
5	49	4	11	4	2			22	1	Moneda Nacional	1.000.000
5	50									Malla 305	2.049.752
5	50	4								SERVICIOS ECONOMICOS	2.049.752
5	50	4	11							Tesoro Nacional	2.049.752
5	50	4	11	4						Bienes de Uso	2.049.752
5	50	4	11	4	2					Construcciones	2.049.752
5	50	4	11	4	2			22		Gastos de Capital	2.049.752
5	50	4	11	4	2			22	1	Moneda Nacional	2.049.752
5	52									Malla 603	12.356.150
5	52	4								SERVICIOS ECONOMICOS	12.356.150
5	52	4	11							Tesoro Nacional	12.356.150
5	52	4	11	4						Bienes de Uso	12.356.150

M.E.y F.P.
447

Handwritten signature



DISTRIBUCIÓN DE LÍMITES DEL GASTO

ASIGNACIÓN DE CRÉDITOS DEL PROGRAMA 26

SUBPR	PROY	FIN	F.F.	INC	PPAL	PAR	SPAR	ECON	MON	DENOMINACION	IMPORTE
5	52	4	11	4	2					Construcciones	12.356.150
5	52	4	11	4	2			22		Gastos de Capital	12.356.150
5	52	4	11	4	2			22	1	Moneda Nacional	12.356.150
5	53									Malla 437	5.215.050
5	53	4								SERVICIOS ECONOMICOS	5.215.050
5	53	4	11							Tesoro Nacional	5.215.050
5	53	4	11	4						Bienes de Uso	5.215.050
5	53	4	11	4	2					Construcciones	5.215.050
5	53	4	11	4	2			22		Gastos de Capital	5.215.050
5	53	4	11	4	2			22	1	Moneda Nacional	5.215.050
5	54									Malla 512	1.000.000
5	54	4								SERVICIOS ECONOMICOS	1.000.000
5	54	4	11							Tesoro Nacional	1.000.000
5	54	4	11	4						Bienes de Uso	1.000.000
5	54	4	11	4	2					Construcciones	1.000.000
5	54	4	11	4	2			22		Gastos de Capital	1.000.000
5	54	4	11	4	2			22	1	Moneda Nacional	1.000.000
5	55									Malla 545 - Ruta Nacional Nº 11 - Resistencia Km. 1001,37 - Ruta Provincial Nº 1 Km..1143,95	3.751.317
5	55	4								SERVICIOS ECONOMICOS	3.751.317
5	55	4	11							Tesoro Nacional	3.751.317
5	55	4	11	4						Bienes de Uso	3.751.317
5	55	4	11	4	2					Construcciones	3.751.317
5	55	4	11	4	2			22		Gastos de Capital	3.751.317
5	55	4	11	4	2			22	1	Moneda Nacional	3.751.317
5	56									Malla 544 - Ruta Nacional Nº 11 y A011 - Ruta Provincial Nº 1 Km. 1143,95 - Limite Internacional con Paraguay Km. 1294,17 y Empalme Ruta Nacional Nº 11 Km. 1287 - Puente Pilcomayo Km. 1297	4.587.583
5	56	4								SERVICIOS ECONOMICOS	4.587.583
5	56	4	11							Tesoro Nacional	4.587.583
5	56	4	11	4						Bienes de Uso	4.587.583
5	56	4	11	4	2					Construcciones	4.587.583
5	56	4	11	4	2			22		Gastos de Capital	4.587.583
5	56	4	11	4	2			22	1	Moneda Nacional	4.587.583

M.E. y F.P.
447

H



DISTRIBUCIÓN DE LÍMITES DEL GASTO

ASIGNACIÓN DE CRÉDITOS DEL PROGRAMA 26

SUBPR	PROY	FIN	F.F.	INC	PPAL	PAR	SPAR	ECON	MON	DENOMINACION	IMPORTE
5	57									Malla 539 - Ruta Nacional Nº 14 - Campo Grande Km. 915 - Empalme Ruta Provincial Nº 20 Gramado - Km. 1056,3	1.000.000
5	57	4								SERVICIOS ECONOMICOS	1.000.000
5	57	4	11							Tesoro Nacional	1.000.000
5	57	4	11	4						Bienes de Uso	1.000.000
5	57	4	11	4	2					Construcciones	1.000.000
5	57	4	11	4	2			22		Gastos de Capital	1.000.000
5	57	4	11	4	2			22	1	Moneda Nacional	1.000.000
5	58									Malla 406 - Ruta Nacional Nº 34 y 50- San Pedro de Jujuy Km. 1195,8 - Empalme Ruta Nacional Nº 50 Km. 1329,12 y Empalme Ruta Nacional Nº 34 km 0 - Límite con Bolivia Km. 71,1	4.473.000
5	58	4								SERVICIOS ECONOMICOS	4.473.000
5	58	4	11							Tesoro Nacional	4.473.000
5	58	4	11	4						Bienes de Uso	4.473.000
5	58	4	11	4	2					Construcciones	4.473.000
5	58	4	11	4	2			22		Gastos de Capital	4.473.000
5	58	4	11	4	2			22	1	Moneda Nacional	4.473.000
5	59									Malla 307 - Ruta Nacional Nº 20 y Ruta Nacional Nº 79 - Acceso a Quines: Km. 266,65 - Límite con San Juan Km. 413,63 y Km. 0 - Límite con La Rioja Km. 40,48	3.822.800
5	59	4								SERVICIOS ECONOMICOS	3.822.800
5	59	4	11							Tesoro Nacional	3.822.800
5	59	4	11	4						Bienes de Uso	3.822.800
5	59	4	11	4	2					Construcciones	3.822.800
5	59	4	11	4	2			22		Gastos de Capital	3.822.800
5	59	4	11	4	2			22	1	Moneda Nacional	3.822.800
5	60									Malla 205 - Ruta Nacional Nº 178 - Pergamino Km. 0 - Empalme Ruta Nacional Nº 33 Km. 112,89 y Acceso a Villa Eloisa Km. 146,47 - Empalme Ruta Provincial Nº 65 Km. 206,81	1.000.000
5	60	4								SERVICIOS ECONOMICOS	1.000.000
5	60	4	11							Tesoro Nacional	1.000.000
5	60	4	11	4						Bienes de Uso	1.000.000
5	60	4	11	4	2					Construcciones	1.000.000
5	60	4	11	4	2			22		Gastos de Capital	1.000.000

M.E.yF.P.
447

JP



DISTRIBUCIÓN DE LÍMITES DEL GASTO

ASIGNACIÓN DE CRÉDITOS DEL PROGRAMA 26

SUBPR	PROY	FIN	F.F.	INC	PPAL	PAR	SPAR	ECON	MON	DENOMINACION	IMPORTE
5	60	4	11	4	2			22	1	Moneda Nacional	1.000.000
5	61									Malla 431 A - Ruta Nacional N° 34 - La Banda Km. 720 - Garmendía Km. 857	3.433.700
5	61	4								SERVICIOS ECONOMICOS	3.433.700
5	61	4	11							Tesoro Nacional	3.433.700
5	61	4	11	4						Bienes de Uso	3.433.700
5	61	4	11	4	2					Construcciones	3.433.700
5	61	4	11	4	2			22		Gastos de Capital	3.433.700
5	61	4	11	4	2			22	1	Moneda Nacional	3.433.700
5	62									Malla 431 B - Ruta Nacional N° 34 - Garmendía Km. 857 - Rosario de la Frontera Km. 972	4.448.767
5	62	4								SERVICIOS ECONOMICOS	4.448.767
5	62	4	11							Tesoro Nacional	4.448.767
5	62	4	11	4						Bienes de Uso	4.448.767
5	62	4	11	4	2					Construcciones	4.448.767
5	62	4	11	4	2			22		Gastos de Capital	4.448.767
5	62	4	11	4	2			22	1	Moneda Nacional	4.448.767
5	63									Malla 234 - Ruta Nacional N° 3 - Empalme Ruta Nacional N° 252 - Paraje el Guanaco - Acceso Colonia Los Alamos	1.000.000
5	63	4								SERVICIOS ECONOMICOS	1.000.000
5	63	4	11							Tesoro Nacional	1.000.000
5	63	4	11	4						Bienes de Uso	1.000.000
5	63	4	11	4	2					Construcciones	1.000.000
5	63	4	11	4	2			22		Gastos de Capital	1.000.000
5	63	4	11	4	2			22	1	Moneda Nacional	1.000.000
5	64									Malla I.- 237 - Ruta Nacional N°33 Tramo: Bahía Blanca Km. 8,59 - Estancia Almaris (D) km. 162,23	5.666.667
5	64	4								SERVICIOS ECONOMICOS	5.666.667
5	64	4	11							Tesoro Nacional	5.666.667
5	64	4	11	4						Bienes de Uso	5.666.667
5	64	4	11	4	2					Construcciones	5.666.667
5	64	4	11	4	2			22		Gastos de Capital	5.666.667
5	64	4	11	4	2			22	1	Moneda Nacional	5.666.667

M.E. y F.P.
447

21



DISTRIBUCIÓN DE LÍMITES DEL GASTO

ASIGNACIÓN DE CRÉDITOS DEL PROGRAMA 26

SUBPR	PROY	FIN	F.F.	INC	PPAL	PAR	SPAR	ECON	MON	DENOMINACION	IMPORTE
5	65									Malla I - 238 Ruta Nacional N°33 Tramo: Estanciaa Almaris(D) Km.162,23 - Inicio Rotonda Ruta Nacional N° 5 Km.320,39	4.207.683
5	65	4								SERVICIOS ECONOMICOS	4.207.683
5	65	4	11							Tesoro Nacional	4.207.683
5	65	4	11	4						Bienes de Uso	4.207.683
5	65	4	11	4	2					Construcciones	4.207.683
5	65	4	11	4	2			22		Gastos de Capital	4.207.683
5	65	4	11	4	2			22	1	Moneda Nacional	4.207.683
5	66									Malla III - 208 Ruta Nacional N° 3 Acceso Cnia. Los Alamos Km. 810,21 - Losa Aproximación Puente Basilio Villarino Km. 962,93	1.000.000
5	66	4								SERVICIOS ECONOMICOS	1.000.000
5	66	4	11							Tesoro Nacional	1.000.000
5	66	4	11	4						Bienes de Uso	1.000.000
5	66	4	11	4	2					Construcciones	1.000.000
5	66	4	11	4	2			22		Gastos de Capital	1.000.000
5	66	4	11	4	2			22	1	Moneda Nacional	1.000.000
5	67									Malla III - 405 A - Ruta Nacional N° 89 - Empalme Ruta Provincial N° 13 - Provincia de Chaco - Km. 386 - Provincia de Santiago del Estero	1.000.000
5	67	4								SERVICIOS ECONOMICOS	1.000.000
5	67	4	11							Tesoro Nacional	1.000.000
5	67	4	11	4						Bienes de Uso	1.000.000
5	67	4	11	4	2					Construcciones	1.000.000
5	67	4	11	4	2			22		Gastos de Capital	1.000.000
5	67	4	11	4	2			22	1	Moneda Nacional	1.000.000
5	68									Malla III - 107 A Ruta Nacional N° 3 Acceso a Malaspina Km. 1693,06 - Empalme Ruta Provincial N° 39 Km. 1822,55	1.000.000
5	68	4								SERVICIOS ECONOMICOS	1.000.000
5	68	4	11							Tesoro Nacional	1.000.000
5	68	4	11	4						Bienes de Uso	1.000.000
5	68	4	11	4	2					Construcciones	1.000.000
5	68	4	11	4	2			22		Gastos de Capital	1.000.000
5	68	4	11	4	2			22	1	Moneda Nacional	1.000.000

M.E.y F.P.
447

81



DISTRIBUCIÓN DE LÍMITES DEL GASTO

ASIGNACIÓN DE CRÉDITOS DEL PROGRAMA 26

SUBPR	PROY	FIN	F.F.	INC	PPAL	PAR	SPAR	ECON	MON	DENOMINACION	IMPORTE
5	69									Malla III - 204 Ruta Nacional Nº 9 - Villa del Totoral Km. 784,47 - Límite con Santiago del Estero Km. 910	1.000.000
5	69	4								SERVICIOS ECONOMICOS	1.000.000
5	69	4	11							Tesoro Nacional	1.000.000
5	69	4	11	4						Bienes de Uso	1.000.000
5	69	4	11	4	2					Construcciones	1.000.000
5	69	4	11	4	2			22		Gastos de Capital	1.000.000
5	69	4	11	4	2			22	1	Moneda Nacional	1.000.000
5	70									Malla III - 207 Ruta Nacional Nº 38 - Acceso a Cruz del Eje Km. 122,3 - Límite con la Provincia de La Rioja Km. 210,9	3.210.817
5	70	4								SERVICIOS ECONOMICOS	3.210.817
5	70	4	11							Tesoro Nacional	3.210.817
5	70	4	11	4						Bienes de Uso	3.210.817
5	70	4	11	4	2					Construcciones	3.210.817
5	70	4	11	4	2			22		Gastos de Capital	3.210.817
5	70	4	11	4	2			22	1	Moneda Nacional	3.210.817
5	71									Malla II - 132 - Rutas Nacionales Nº 143, 151 y V143 - Empalme Ruta Nacional Nº 151 - Límite con Mendoza - Empalme Ruta Provincial Nº 14 - Empalme Ruta Nacional Nº 143 - Empalme Ruta Provincial Nº 10 - Empalme Ruta Nacional Nº 143.	1.000.000
5	71	4								SERVICIOS ECONOMICOS	1.000.000
5	71	4	11							Tesoro Nacional	1.000.000
5	71	4	11	4						Bienes de Uso	1.000.000
5	71	4	11	4	2					Construcciones	1.000.000
5	71	4	11	4	2			22		Gastos de Capital	1.000.000
5	71	4	11	4	2			22	1	Moneda Nacional	1.000.000
5	72									Malla III - 108 B - Ruta Nacional Nº 22 y Ruta Nacional Nº 250 - Empalme Ruta Nacional Nº 251 - Chimpay - Pomona - Empalme Ruta Nacional Nº 22 - Choele Choel	1.000.000
5	72	4								SERVICIOS ECONOMICOS	1.000.000
5	72	4	11							Tesoro Nacional	1.000.000
5	72	4	11	4						Bienes de Uso	1.000.000
5	72	4	11	4	2					Construcciones	1.000.000
5	72	4	11	4	2			22		Gastos de Capital	1.000.000
5	72	4	11	4	2			22	1	Moneda Nacional	1.000.000

M.E.y F.P.
447

11



DISTRIBUCIÓN DE LÍMITES DEL GASTO

ASIGNACIÓN DE CRÉDITOS DEL PROGRAMA 26

SUBPR	PROY	FIN	F.F.	INC	PPAL	PAR	SPAR	ECON	MON	DENOMINACION	IMPORTE
5	73									Malla III - 401 B - Ruta Nacional N° 51 y Ruta Nacional N°68 - Solar Emplame BHN de Salta (D) - Empalme Ruta Provincial N° 103 - Sección: Talapampa - R. Ancho (Tuente)	1.000.000
5	73	4								SERVICIOS ECONOMICOS	1.000.000
5	73	4	11							Tesoro Nacional	1.000.000
5	73	4	11	4						Bienes de Uso	1.000.000
5	73	4	11	4	2					Construcciones	1.000.000
5	73	4	11	4	2			22		Gastos de Capital	1.000.000
5	73	4	11	4	2			22	1	Moneda Nacional	1.000.000
5	74									Malla I - 637 - El Turbio Ruta Nacional N° 293 - Km. 361 - La Esperanza Km. 517	1.000.000
5	74	4								SERVICIOS ECONOMICOS	1.000.000
5	74	4	11							Tesoro Nacional	1.000.000
5	74	4	11	4						Bienes de Uso	1.000.000
5	74	4	11	4	2					Construcciones	1.000.000
5	74	4	11	4	2			22		Gastos de Capital	1.000.000
5	74	4	11	4	2			22	1	Moneda Nacional	1.000.000
5	75									Malla I - 638 - La Esperanza Km. 517 - Empalme Ruta Provincial N°11 Km. 640	2.531.617
5	75	4								SERVICIOS ECONOMICOS	2.531.617
5	75	4	11							Tesoro Nacional	2.531.617
5	75	4	11	4						Bienes de Uso	2.531.617
5	75	4	11	4	2					Construcciones	2.531.617
5	75	4	11	4	2			22		Gastos de Capital	2.531.617
5	75	4	11	4	2			22	1	Moneda Nacional	2.531.617
5	76									Malla I - 639 Empalme Ruta Provincial N° 11 Km. 640 - Tres Lagos Ruta Nacional N° 288 Km. 760	1.000.000
5	76	4								SERVICIOS ECONOMICOS	1.000.000
5	76	4	11							Tesoro Nacional	1.000.000
5	76	4	11	4						Bienes de Uso	1.000.000
5	76	4	11	4	2					Construcciones	1.000.000
5	76	4	11	4	2			22		Gastos de Capital	1.000.000
5	76	4	11	4	2			22	1	Moneda Nacional	1.000.000
5	78									Ruta Nacional N°251 - Malla II 140 - Río Negro - Empalme Ruta Nacional N°22 - Empalme Ruta Nacional N° 250 - Provincia de Río Negro	1.000.000

M.E.yF.P.
447


11



DISTRIBUCIÓN DE LÍMITES DEL GASTO

ASIGNACIÓN DE CRÉDITOS DEL PROGRAMA 26

SUBPR	PROY	FIN	F.F.	INC	PPAL	PAR	SPAR	ECON	MON	DENOMINACION	IMPORTE
5	78	4								SERVICIOS ECONOMICOS	1.000.000
5	78	4	11							Tesoro Nacional	1.000.000
5	78	4	11	4						Bienes de Uso	1.000.000
5	78	4	11	4	2					Construcciones	1.000.000
5	78	4	11	4	2			22		Gastos de Capital	1.000.000
5	78	4	11	4	2			22	1	Moneda Nacional	1.000.000
5	79									Ruta Nacional N°68 - Malla III 401 A - Salta - Empalme Ruta Nacional N°40 - Talapampa y Límite con Tucumán - Acceso a Dique La Dársena - Provincia de Salta	1.000.000
5	79	4								SERVICIOS ECONOMICOS	1.000.000
5	79	4	11							Tesoro Nacional	1.000.000
5	79	4	11	4						Bienes de Uso	1.000.000
5	79	4	11	4	2					Construcciones	1.000.000
5	79	4	11	4	2			22		Gastos de Capital	1.000.000
5	79	4	11	4	2			22	1	Moneda Nacional	1.000.000
TOTAL											1.186.895.290



4



LISTADO DE ACTIVIDADES ESPECÍFICAS Y PROYECTOS

CODIGO	DENOMINACION	UNIDAD EJECUTORA	CREDITO	RECURSOS HUMANOS	
				CARGOS	HS. DE CATEDRA
Subprograma:					
1	CREMA I (Préstamo 4295)				
Proyectos:					
35	Malla 114	Subgerencia de Obras y Concesiones	50.000	0	0
41	Malla 211	Subgerencia de Obras y Concesiones	50.000	0	0
46	Malla 506	Subgerencia de Obras y Concesiones	188.000	0	0
47	Malla 208	Subgerencia de Obras y Concesiones	88.000	0	0
54	Malla 111	Subgerencia de Obras y Concesiones	137.000	0	0
66	Malla 120	Subgerencia de Obras y Concesiones	29.000	0	0
SUBTOTAL SUBPROGRAMA 1:			542.000	0	0

M.E. y F.P. Subprograma:
447

Subprograma:					
2	CREMA II (Préstamo 4295)				
Proyectos:					
24	Malla 131 - Ruta Nacional Nº 40 Sur - Neuquén	Subgerencia de Obras y Concesiones	50.000	0	0
37	Malla 338 - Ruta Nacional Nº 81 y 95 - Formosa	Subgerencia de Obras y Concesiones	50.000	0	0
68	Ruta Nº 35 Malla 116 A	Subgerencia de Obras y Concesiones	40.000	0	0
69	Ruta Nº 35 Malla 116 B	Subgerencia de Obras y Concesiones	50.000	0	0
70	Ruta Nº 35 Malla 117 A	Subgerencia de Obras y Concesiones	50.000	0	0
78	Rutas Nº 60 y Nº 157 Malla 408 A	Subgerencia de Obras y Concesiones	51.000	0	0



LISTADO DE ACTIVIDADES ESPECÍFICAS Y PROYECTOS


CODIGO	DENOMINACION	UNIDAD EJECUTORA	CREDITO	RECURSOS HUMANOS	
				CARGOS	HS. DE CATEDRA
80	Ruta Nº 60 Malla 408 C	Subgerencia de Obras y Concesiones	50.000	0	0
94	Malla 215 Ruta Nº 33	Subgerencia de Obras y Concesiones	50.000	0	0
95	Malla 216 A Ruta Nº 33	Subgerencia de Obras y Concesiones	50.000	0	0
97	Malla 117 B	Subgerencia de Obras y Concesiones	50.000	0	0
98	Malla 216 B Ruta Nº 33	Subgerencia de Obras y Concesiones	1.036.000	0	0
SUBTOTAL SUBPROGRAMA 2:			1.527.000	0	0

Subprograma:

3 CREMA III (8º Préstamo "Gestión de Activos Viales")

Proyectos:

01	Malla 209 B - II - Provincia de Santa Fe	Subgerencia de Obras y Concesiones	1.000.000	0	0
03	Malla 513 A	Subgerencia de Obras y Concesiones	9.000	0	0
05	Malla 103- II	Subgerencia de Obras y Concesiones	50.000	0	0
06	Malla 113- II	Subgerencia de Obras y Concesiones	7.749.800	0	0
07	Malla 301- II	Subgerencia de Obras y Concesiones	50.000	0	0
08	Malla 129	Subgerencia de Obras y Concesiones	50.000	0	0
09	Malla 205	Subgerencia de Obras y Concesiones	50.000	0	0
10	Malla 330	Subgerencia de Obras y Concesiones	2.724.000	0	0
11	Malla 332	Subgerencia de Obras y Concesiones	50.000	0	0




41



LISTADO DE ACTIVIDADES ESPECÍFICAS Y PROYECTOS

CODIGO	DENOMINACION	UNIDAD EJECUTORA	CREDITO	RECURSOS HUMANOS	
				CARGOS	HS. DE CATEDRA
12	Malla 402 B - II	Subgerencia de Obras y Concesiones	50.000	0	0
13	Malla 404 - II	Subgerencia de Obras y Concesiones	108.000	0	0
14	Malla 407	Subgerencia de Obras y Concesiones	48.000	0	0
15	Malla 408 D	Subgerencia de Obras y Concesiones	892.000	0	0
16	Malla 513 B	Subgerencia de Obras y Concesiones	2.754.000	0	0
17	Malla 101 B - II - Provincia de Santa Cruz	Subgerencia de Obras y Concesiones	1.000.000	0	0
20	Malla 104 - II	Subgerencia de Obras y Concesiones	984.143	0	0
21	Malla 108 A - II	Subgerencia de Obras y Concesiones	50.000	0	0
22	Malla 109 - II	Subgerencia de Obras y Concesiones	11.095.750	0	0
23	Malla 207/304 - II	Subgerencia de Obras y Concesiones	50.000	0	0
24	Malla 302 - II	Subgerencia de Obras y Concesiones	50.000	0	0
25	Malla 312 - II	Subgerencia de Obras y Concesiones	4.068.667	0	0
26	Malla 402 A - II	Subgerencia de Obras y Concesiones	50.000	0	0
27	Malla 507 - II - Provincia de Corrientes	Subgerencia de Obras y Concesiones	50.000	0	0
28	Malla 105 - II - Nacional	Subgerencia de Obras y Concesiones	1.000.000	0	0
29	Malla 123 A - Provincia de Río Negro	Subgerencia de Obras y Concesiones	50.000	0	0



Handwritten signature or mark.



LISTADO DE ACTIVIDADES ESPECÍFICAS Y PROYECTOS

CODIGO	DENOMINACION	UNIDAD EJECUTORA	CREDITO	RECURSOS HUMANOS	
				CARGOS	HS. DE CATEDRA
30	Malla 133 - Provincia de Neuquén	Subgerencia de Obras y Concesiones	50.000	0	0
31	Malla 209 C - Provincia de Santa Fe	Subgerencia de Obras y Concesiones	68.816.000	0	0
32	Malla 212 - Provincia de Córdoba	Subgerencia de Obras y Concesiones	102.627.200	0	0
33	Malla 230 - Provincia de Córdoba	Subgerencia de Obras y Concesiones	5.591.450	0	0
34	Malla 431 - Provincia de Santiago del Estero	Subgerencia de Obras y Concesiones	2.757.727	0	0
35	Malla 437	Subgerencia de Obras y Concesiones	57.000	0	0
36	Malla 441 - Provincia de Catamarca	Subgerencia de Obras y Concesiones	50.000	0	0
37	Malla 532 - Provincia de Corrientes	Subgerencia de Obras y Concesiones	4.658.333	0	0
38	Malla 632	Subgerencia de Obras y Concesiones	55.000	0	0
39	Malla 106 - II - Provincia de Neuquén	Subgerencia de Obras y Concesiones	50.000	0	0
40	Malla 107 A - II - Nacional	Subgerencia de Obras y Concesiones	50.000	0	0
41	Malla 108 B - II - Provincia de Río Negro	Subgerencia de Obras y Concesiones	3.503.000	0	0
42	Malla 201 A - II - Provincia de Buenos Aires	Subgerencia de Obras y Concesiones	4.362.433	0	0
43	Malla 201 B - II - Provincia de Buenos Aires	Subgerencia de Obras y Concesiones	4.510.233	0	0
44	Malla 206 - II - Provincia de Buenos Aires	Subgerencia de Obras y Concesiones	50.000	0	0
45	Malla 305 - II - Provincia de San Luis	Subgerencia de Obras y Concesiones	50.000	0	0
46	Malla 401 B - II - Provincia de Salta	Subgerencia de Obras y Concesiones	50.000	0	0


M.E. y F.P.
447

41



LISTADO DE ACTIVIDADES ESPECÍFICAS Y PROYECTOS

CODIGO	UNIDAD EJECUTORA	DENOMINACION	CREDITO	RECURSOS HUMANOS	
				CARGOS	HS. DE CATEDRA
47	Subgerencia de Obras y Concesiones	Malla 504 - II - Provincia de Misiones	4.665.667	0	0
48	Subgerencia de Obras y Concesiones	Malla 505 - II - Provincia de Formosa	6.473.000	0	0
SUBTOTAL SUBPROGRAMA 3:			242.460.403	0	0
Subprograma:					
4	CREMA IV				
Proyectos:					
01	Subgerencia de Obras y Concesiones	Malla 130	18.233.200	0	0
02	Subgerencia de Obras y Concesiones	Malla 132 - Provincia de La Pampa	2.008.500	0	0
04	Subgerencia de Obras y Concesiones	Malla 313 A - Provincia de Mendoza	50.000	0	0
05	Subgerencia de Obras y Concesiones	Malla 313 B - Provincia de Mendoza	50.000	0	0
06	Subgerencia de Obras y Concesiones	Malla 334	17.360.616	0	0
07	Subgerencia de Obras y Concesiones	Malla 533 - Provincia de Entre Ríos	7.276.000	0	0
08	Subgerencia de Obras y Concesiones	Malla 534 - Provincia de Corrientes	50.000	0	0
09	Subgerencia de Obras y Concesiones	Malla 603 - Provincia de Tierra del Fuego	50.000	0	0
11	Subgerencia de Obras y Concesiones	Malla 501 - II	50.000	0	0
12	Subgerencia de Obras y Concesiones	Malla 506 - II - Provincia de Entre Ríos	6.147.267	0	0
14	Subgerencia de Obras y Concesiones	Malla 432 - Provincia de Jujuy	50.000	0	0
15	Subgerencia de Obras y Concesiones	Malla 435	1.887.000	0	0




H



LISTADO DE ACTIVIDADES ESPECÍFICAS Y PROYECTOS


CODIGO	DENOMINACION	UNIDAD EJECUTORA	CREDITO	RECURSOS HUMANOS	
				CARGOS	HS. DE CATEDRA
17	Malla 440	Subgerencia de Obras y Concesiones	1.000.000	0	0
18	Malla 531 - Provincia de Formosa	Subgerencia de Obras y Concesiones	13.931.824	0	0
19	Malla 535	Subgerencia de Obras y Concesiones	3.616.883	0	0
20	Malla 101 A - II - Nacional	Subgerencia de Obras y Concesiones	1.000.000	0	0
21	Malla 107 B - II - Provincia de Chubut	Subgerencia de Obras y Concesiones	348.000	0	0
22	Malla 111 - II	Subgerencia de Obras y Concesiones	27.913.053	0	0
23	Malla 120 - II - Río Negro	Subgerencia de Obras y Concesiones	11.419.000	0	0
25	Malla 208 - II - Nacional	Subgerencia de Obras y Concesiones	1.875.667	0	0
26	Malla 209 A - II	Subgerencia de Obras y Concesiones	3.931.500	0	0
27	Malla 135	Subgerencia de Obras y Concesiones	1.000.000	0	0
28	Malla 136	Subgerencia de Obras y Concesiones	1.000.000	0	0
29	Malla 309 - II	Subgerencia de Obras y Concesiones	2.427.846	0	0
30	Malla 401 A - II - Provincia de Salta	Subgerencia de Obras y Concesiones	5.972.667	0	0
31	Malla 405 A - II - Provincia de Chaco	Subgerencia de Obras y Concesiones	50.000	0	0
32	Malla 406 - II	Subgerencia de Obras y Concesiones	50.000	0	0
33	Malla 502 - II - Provincia de Entre Ríos	Subgerencia de Obras y Concesiones	4.697.273	0	0





**LISTADO DE ACTIVIDADES ESPECÍFICAS
Y PROYECTOS**

CODIGO	AUTORA	DENOMINACION	UNIDAD EJECUTORA	CREDITO	RECURSOS HUMANOS	
					CARGOS	HS. DE CATEDRA
34		Malla 503 - II - Provincia de Corrientes	Subgerencia de Obras y Concesiones	65.004.000	0	0
35		Malla 510 - II	Subgerencia de Obras y Concesiones	1.535.000	0	0
36		Malla 211 - Provincia de Buenos Aires	Subgerencia de Obras y Concesiones	40.659.349	0	0
37		Malla 536 - I	Subgerencia de Obras y Concesiones	97.000	0	0
38		Malla 537 - I	Subgerencia de Obras y Concesiones	1.000.000	0	0
39		Malla 630 - I	Subgerencia de Obras y Concesiones	43.161.000	0	0
41		Malla 233 - II	Subgerencia de Obras y Concesiones	1.000.000	0	0
42		Malla 303 - Provincia de La Rioja	Subgerencia de Obras y Concesiones	137.000	0	0
43		Malla 336 - I	Subgerencia de Obras y Concesiones	1.000.000	0	0
44		Malla 331 - I	Subgerencia de Obras y Concesiones	1.000.000	0	0
45		Malla 114 - Nacional	Subgerencia de Obras y Concesiones	24.999.600	0	0
46		Malla 140 - I	Subgerencia de Obras y Concesiones	2.319.375	0	0
48		Malla 634	Subgerencia de Obras y Concesiones	90.672.533	0	0
51		Malla 115	Subgerencia de Obras y Concesiones	1.000.000	0	0
52		Malla 311	Subgerencia de Obras y Concesiones	878.000	0	0
53		Malla 403	Subgerencia de Obras y Concesiones	1.534.345	0	0
54		Malla 308	Subgerencia de Obras y Concesiones	65.680.000	0	0




11



LISTADO DE ACTIVIDADES ESPECÍFICAS Y PROYECTOS

CODIGO	DENOMINACION	UNIDAD EJECUTORA	CREDITO	RECURSOS HUMANOS	
				CARGOS	HS. DE CATEDRA
56	Malla 513 C	Subgerencia de Obras y Concesiones	50.000	0	0
60	Malla 434	Subgerencia de Obras y Concesiones	50.000	0	0
61	Malla 307	Subgerencia de Obras y Concesiones	50.000	0	0
66	Malla 314	Subgerencia de Obras y Concesiones	5.955.130	0	0
69	Malla 306 - Nacional	Subgerencia de Obras y Concesiones	1.000.000	0	0
70	Malla 339 - Provincia de San Juan	Subgerencia de Obras y Concesiones	1.973.483	0	0
71	Malla 635 - Provincia de Chubut	Subgerencia de Obras y Concesiones	3.913.217	0	0
72	Malla 137 - Provincia de La Pampa	Subgerencia de Obras y Concesiones	3.361.350	0	0
73	Ruta Nº 95 - Malla 234	Subgerencia de Obras y Concesiones	50.000	0	0
74	Ruta Nº 95 - Malla 508	Subgerencia de Obras y Concesiones	12.296.000	0	0
77	Malla 409 A	Subgerencia de Obras y Concesiones	4.739.300	0	0
78	Ruta Nº 9 - 11 - 33 - 34 - A012 - Malla 202 B - Santa Fe	Subgerencia de Obras y Concesiones	7.561.714	0	0
79	Ruta A007 - 168 - Malla 232 - Santa Fe	Subgerencia de Obras y Concesiones	1.494.617	0	0
80	Malla 235	Subgerencia de Obras y Concesiones	6.014.167	0	0
81	Malla 540	Subgerencia de Obras y Concesiones	4.163.333	0	0
82	Malla 439	Subgerencia de Obras y Concesiones	4.602.700	0	0




11



**LISTADO DE ACTIVIDADES ESPECÍFICAS
Y PROYECTOS**

CODIGO	DENOMINACION	UNIDAD EJECUTORA	CREDITO	RECURSOS HUMANOS	
				CARGOS	HS. DE CATEDRA
83	Malla 541	Subgerencia de Obras y Concesiones	20.935.000	0	0
84	Malla 408 D - Tucumán - Santiago del Estero	Subgerencia de Obras y Concesiones	2.281.720	0	0
85	Malla 402 - A	Subgerencia de Obras y Concesiones	19.355.200	0	0
86	Malla 402 - B	Subgerencia de Obras y Concesiones	25.449.090	0	0
87	Malla 407	Subgerencia de Obras y Concesiones	3.766.733	0	0
88	Malla 302	Subgerencia de Obras y Concesiones	5.041.267	0	0
90	Malla 129	Subgerencia de Obras y Concesiones	3.712.267	0	0
91	Malla 301	Subgerencia de Obras y Concesiones	4.707.500	0	0
92	Malla103	Subgerencia de Obras y Concesiones	20.453.200	0	0
93	Malla 108 A	Subgerencia de Obras y Concesiones	1.000.000	0	0
94	Malla 123 B	Subgerencia de Obras y Concesiones	3.405.700	0	0
95	Malla 109	Subgerencia de Obras y Concesiones	6.485.433	0	0
96	Malla 131	Subgerencia de Obras y Concesiones	1.000.000	0	0
97	Malla 207/304	Subgerencia de Obras y Concesiones	1.000.000	0	0
98	Malla 104	Subgerencia de Obras y Concesiones	2.204.638	0	0
99	Malla 116 A Bahía Blanca - Límite Buenos Aires - Provincia de La Pampa	Subgerencia de Obras y Concesiones	3.704.167	0	0
SUBTOTAL SUBPROGRAMA 4:			656.900.424	0	0




Handwritten signature or mark.




LISTADO DE ACTIVIDADES ESPECÍFICAS Y PROYECTOS

CODIGO	DENOMINACION	UNIDAD EJECUTORA	CREDITO	RECURSOS HUMANOS	
				CARGOS	HS. DE CATEDRA
Subprograma:					
5	CREMA V				
Proyectos:					
01	Malla 340	Subgerencia de Obras y Concesiones	15.582.250	0	0
02	Malla 116 B	Subgerencia de Obras y Concesiones	4.299.950	0	0
03	Malla 117 A	Subgerencia de Obras y Concesiones	3.791.650	0	0
04	Malla 404	Subgerencia de Obras y Concesiones	4.981.733	0	0
06	Malla 542	Subgerencia de Obras y Concesiones	4.611.083	0	0
07	Malla 509	Subgerencia de Obras y Concesiones	4.138.717	0	0
08	Malla 513 B	Subgerencia de Obras y Concesiones	1.000.000	0	0
09	Malla 102 A	Subgerencia de Obras y Concesiones	1.000.000	0	0
10	Malla 102 B	Subgerencia de Obras y Concesiones	1.000.000	0	0
11	Malla 408 A	Subgerencia de Obras y Concesiones	2.115.330	0	0
12	Malla 408 B	Subgerencia de Obras y Concesiones	63.986.667	0	0
13	Malla 408 C	Subgerencia de Obras y Concesiones	16.453.250	0	0
14	Malla 215	Subgerencia de Obras y Concesiones	1.000.000	0	0
15	Malla 216 - A	Subgerencia de Obras y Concesiones	1.000.000	0	0




1



LISTADO DE ACTIVIDADES ESPECÍFICAS Y PROYECTOS

CODIGO	DENOMINACION	UNIDAD EJECUTORA	CREDITO	RECURSOS HUMANOS	
				CARGOS	HS. DE CATEDRA
16	Malla 216 - B	Subgerencia de Obras y Concesiones	1.000.000	0	0
18	Malla 312	Subgerencia de Obras y Concesiones	5.394.183	0	0
19	Malla 117B	Subgerencia de Obras y Concesiones	3.328.333	0	0
22	Malla 341	Subgerencia de Obras y Concesiones	1.000.000	0	0
23	Malla 601 - Ruta N° 3	Subgerencia de Obras y Concesiones	1.000.000	0	0
24	Malla 602 - Ruta N° 3	Subgerencia de Obras y Concesiones	1.000.000	0	0
25	Malla 543 - Ruta N° 12- Límite con Entre Ríos - Empalme Ruta Provincial N° 25	Subgerencia de Obras y Concesiones	1.000.000	0	0
26	Malla 303 - Ruta N° 38 - y Ruta N° 75 - Empalme Ruta Nacional N° 74 (Patquía) - Límite con Catamarca / La Rioja -Aminga	Subgerencia de Obras y Concesiones	5.248.067	0	0
27	Malla 441	Subgerencia de Obras y Concesiones	1.123.640	0	0
28	Malla 536	Subgerencia de Obras y Concesiones	3.214.650	0	0
29	Malla 632	Subgerencia de Obras y Concesiones	2.464.867	0	0
30	Malla 107 B	Subgerencia de Obras y Concesiones	4.209.933	0	0
31	Malla 236	Subgerencia de Obras y Concesiones	5.303.033	0	0
32	Malla 501	Subgerencia de Obras y Concesiones	4.091.050	0	0
33	Malla 534	Subgerencia de Obras y Concesiones	3.548.333	0	0




Handwritten signature



LISTADO DE ACTIVIDADES ESPECÍFICAS Y PROYECTOS

CODIGO	DENOMINACION	UNIDAD EJECUTORA	CREDITO	RECURSOS HUMANOS	
				CARGOS	HS. DE CATEDRA
34	Malla 507	Subgerencia de Obras y Concesiones	3.035.417	0	0
36	Malla 513 C	Subgerencia de Obras y Concesiones	2.506.700	0	0
38	Malla 505	Subgerencia de Obras y Concesiones	5.031.333	0	0
39	Malla 432	Subgerencia de Obras y Concesiones	1.000.000	0	0
40	Malla 309	Subgerencia de Obras y Concesiones	17.017.267	0	0
41	Malla 311	Subgerencia de Obras y Concesiones	1.000.000	0	0
42	Malla 330	Subgerencia de Obras y Concesiones	1.000.000	0	0
43	Malla 313 B	Subgerencia de Obras y Concesiones	2.484.008	0	0
44	Malla 313 A	Subgerencia de Obras y Concesiones	3.416.283	0	0
45	Malla 504	Subgerencia de Obras y Concesiones	1.000.000	0	0
46	Malla 133	Subgerencia de Obras y Concesiones	1.000.000	0	0
47	Malla 106	Subgerencia de Obras y Concesiones	2.332.833	0	0
48	Malla 123 A	Subgerencia de Obras y Concesiones	1.000.000	0	0
49	Malla 434	Subgerencia de Obras y Concesiones	1.000.000	0	0
50	Malla 305	Subgerencia de Obras y Concesiones	2.049.752	0	0
52	Malla 603	Subgerencia de Obras y Concesiones	12.356.150	0	0
53	Malla 437	Subgerencia de Obras y Concesiones	5.215.050	0	0




21



LISTADO DE ACTIVIDADES ESPECÍFICAS Y PROYECTOS

CODIGO	DENOMINACION	UNIDAD EJECUTORA	CREDITO	RECURSOS HUMANOS	
				CARGOS	HS. DE CATEDRA
54	Malla 512	Subgerencia de Obras y Concesiones	1.000.000	0	0
55	Malla 545 - Ruta Nacional Nº 11 - Resistencia Km. 1001,37 - Ruta Provincial Nº 1 Km. 1143,95	Subgerencia de Obras y Concesiones	3.751.317	0	0
56	Malla 544 - Ruta Nacional Nº 11 y A011 - Ruta Provincial Nº 1 Km. 1143,95 - Límite Internacional con Paraguay Km. 1294,17 y Empalme Ruta Nacional Nº 11 Km. 1287 - Puente Pilcomayo Km. 1297	Subgerencia de Obras y Concesiones	4.587.583	0	0
57	Malla 539 - Ruta Nacional Nº 14 - Campo Grande Km. 915 - Empalme Ruta Provincial Nº 20 Gramado - Km. 1056,3	Subgerencia de Obras y Concesiones	1.000.000	0	0
58	Malla 406 - Ruta Nacional Nº 34 y 50- San Pedro de Jujuy Km. 1195,8 - Empalme Ruta Nacional Nº 50 Km. 1329,12 y Empalme Ruta Nacional Nº 34 km 0 - Límite con Bolivia Km. 71,1	Subgerencia de Obras y Concesiones	4.473.000	0	0
59	Malla 307 - Ruta Nacional Nº 20 y Ruta Nacional Nº 79 - Acceso a Quines: Km. 266,65 - Límite con San Juan Km. 413,63 y Km. 0 - Límite con La Rioja Km. 40,48	Subgerencia de Obras y Concesiones	3.822.800	0	0
60	Malla 205 - Ruta Nacional Nº 178 - Pergamino Km. 0 - Empalme Ruta Nacional Nº 33 Km. 112,89 y Acceso a Villa Eloisa Km. 146,47 - Empalme Ruta Provincial Nº 65 Km. 206,81	Subgerencia de Obras y Concesiones	1.000.000	0	0
61	Malla 431 A - Ruta Nacional Nº 34 - La Banda Km. 720 - Garmendia Km. 857	Subgerencia de Obras y Concesiones	3.433.700	0	0

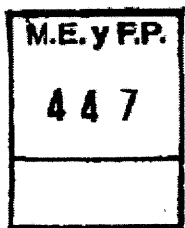


81



**LISTADO DE ACTIVIDADES ESPECÍFICAS
Y PROYECTOS**

CODIGO	DENOMINACION	UNIDAD EJECUTORA	CREDITO	RECURSOS HUMANOS	
				CARGOS	HS. DE CATEDRA
62	Malla 431 B - Ruta Nacional N° 34 - Garmendia Km. 857 - Rosario de la Frontera Km. 972	Subgerencia de Obras y Concesiones	4.448.767	0	0
63	Malla 234 - Ruta Nacional N° 3 - Empalme Ruta Nacional N° 252 - Paraje el Guanaco - Acceso Colonia Los Alamos	Subgerencia de Obras y Concesiones	1.000.000	0	0
64	Malla I - 237 - Ruta Nacional N°33 Tramo: Bahía Blanca Km. 8,59 - Estancia Almaris (D) km. 162,23	Subgerencia de Obras y Concesiones	5.666.667	0	0
65	Malla I - 238 Ruta Nacional N°33 Tramo: Estancia Almaris(D) Km.162,23 - Inicio Rotonda Ruta Nacional N° 5 Km.320,39	Subgerencia de Obras y Concesiones	4.207.683	0	0
66	Malla III - 208 Ruta Nacional N° 3 Acceso Cria. Los Alamos Km. 810,21 - Losa Aproximación Puente Basilio Villarino Km. 962,93	Subgerencia de Obras y Concesiones	1.000.000	0	0
67	Malla III - 405 A - Ruta Nacional N° 89 - Empalme Ruta Provincial N° 13 - Provincia de Chaco - Km. 386 - Provincia de Santiago del Estero	Subgerencia de Obras y Concesiones	1.000.000	0	0
68	Malla III - 107 A Ruta Nacional N° 3 Acceso a Malaspina Km. 1693,06 - Empalme Ruta Provincial N° 39 Km. 1822,55	Subgerencia de Obras y Concesiones	1.000.000	0	0
69	Malla III - 204 Ruta Nacional N° 9 - Villa del Totoral Km. 784,47 - Límite con Santiago del Estero Km. 910	Subgerencia de Obras y Concesiones	1.000.000	0	0
70	Malla III - 207 Ruta Nacional N° 38 - Acceso a Cruz del Eje Km. 122,3 - Límite con la Provincia de La Rioja Km. 210,9	Subgerencia de Obras y Concesiones	3.210.817	0	0




[Handwritten signature]



LISTADO DE ACTIVIDADES ESPECÍFICAS Y PROYECTOS


CODIGO	DENOMINACION	UNIDAD EJECUTORA	CREDITO	RECURSOS HUMANOS	
				CARGOS	HS. DE CATEDRA
71	Malla II - 132 - Rutas Nacionales N° 143, 151 y V143 - Empalme Ruta Nacional N° 151 - Límite con Mendoza - Empalme Ruta Provincial N° 14 - Empalme Ruta Nacional N° 143 - Empalme Ruta Provincial N° 10 - Empalme Ruta Nacional N° 143.	Subgerencia de Obras y Concesiones	1.000.000	0	0
72	Malla III - 108 B - Ruta Nacional N° 22 y Ruta Nacional N° 250 - Empalme Ruta Nacional N° 251 - Chimpay - Pomona - Empalme Ruta Nacional N° 22 - Choele Choel	Subgerencia de Obras y Concesiones	1.000.000	0	0
73	Malla III - 401 B - Ruta Nacional N° 51 y Ruta Nacional N° 68 - Solar Emplalme BHN de Salta (D) - Empalme Ruta Provincial N° 103 - Sección: Talapampa - R. Ancho (Tuente)	Subgerencia de Obras y Concesiones	1.000.000	0	0
74	Malla I - 637 - El Turbio Ruta Nacional N° 293 - Km. 361 - La Esperanza Km. 517	Subgerencia de Obras y Concesiones	1.000.000	0	0
75	Malla I - 638 - La Esperanza Km. 517 - Empalme Ruta Provincial N° 11 Km. 640	Subgerencia de Obras y Concesiones	2.531.617	0	0
76	Malla I - 639 Empalme Ruta Provincial N° 11 Km. 640 - Tres Lagos Ruta Nacional N° 288 Km. 760	Subgerencia de Obras y Concesiones	1.000.000	0	0
78	Ruta Nacional N° 251 - Malla II 140 - Río Negro - Empalme Ruta Nacional N° 22 - Empalme Ruta Nacional N° 250 - Provincia de Río Negro	Subgerencia de Obras y Concesiones	1.000.000	0	0





**LISTADO DE ACTIVIDADES ESPECÍFICAS
Y PROYECTOS**

CODIGO	DENOMINACION	UNIDAD EJECUTORA	CREDITO	RECURSOS HUMANOS	
				CARGOS	HS. DE CATEDRA
79	Ruta Nacional N°68 - Malla III 401 A - Salta - Empalme Ruta Nacional N°40 - Talapampa y Límite con Tucumán - Acceso a Dique La Dársena - Provincia de Salta	Subgerencia de Obras y Concesiones	1.000.000	0	0
SUBTOTAL SUBPROGRAMA 5:			285.465.463	0	0
TOTAL:			1.186.895.290	0	0




A



LISTADO DE SUBPROGRAMAS

CODIGO	DENOMINACION	UNIDAD EJECUTORA	CREDITO
01	CREMA I (Préstamo 4295)	Subgerencia de Obras y Concesiones	542.000
02	CREMA II (Préstamo 4295)	Subgerencia de Obras y Concesiones	1.527.000
03	CREMA III (8° Préstamo "Gestión de Activos Viales")	Subgerencia de Obras y Concesiones	242.460.403
04	CREMA IV	Subgerencia de Obras y Concesiones	656.900.424
05	CREMA V	Subgerencia de Obras y Concesiones	285.465.463
TOTAL			1.186.895.290



[Handwritten mark]



**SUBPROGRAMA 01
CREMA I (PRÉSTAMO 4295)**


**UNIDAD EJECUTORA
SUBGERENCIA DE OBRAS Y CONCESIONES**

DESCRIPCIÓN DEL SUBPROGRAMA

Las obras incluidas en el presente subprograma abarcan una o varias rutas, sobre las cuales el contratista tiene la responsabilidad de ejecutar durante el primer año del plazo de obra las tareas de recuperación necesarias, para dotar a dichos tramos de estándares preestablecidos y posteriormente, efectuar durante el resto del contrato todas las tareas de conservación necesarias para el mantenimiento de las condiciones iniciales.

El subprograma de Contratos de Rehabilitación y Mantenimiento - 1 (CReMa I) agrupa sólo las mallas que se licitaron en una primera etapa, las cuales se encuentran financiadas en la actualidad únicamente con fondos del tesoro nacional por haber concluido el período de financiamiento de las mismas por parte del Banco de Reconstrucción y Fomento (BIRF).

En la actualidad sólo algunas mallas continúan en ejecución, debido a que las relicitaciones previstas incluidas en los subprogramas CReMa posteriores aún no se concretan. Para mantener los tramos operativos esta situación es corregida mediante prórrogas de contrato que aseguran las tareas de conservación necesarias.



21