




METAS Y PRODUCCIÓN BRUTA

DENOMINACION	UNIDAD DE MEDIDA	CANTIDAD
PRODUCCIÓN BRUTA :		
Obras de Conservación Mejorativa en Proceso	Kilómetro en Recuperación	2.723

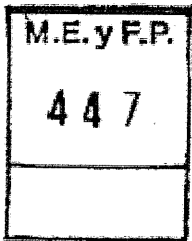


J



LISTADO DE OBRAS

PROYECTO	CODIGO	DENOMINACION	UNIDAD EJECUTORA	CREDITO
1	51	Ruta Nacional Nº 150 - San Roque Km. 223,27 - Zanja Doña Julia Km. 248,69	Subgerencia de Mantenimiento y Equipos	1.000.000
2	51	Ruta Nacional Nº 150 - Zanja Doña Julia Km. 248,69 - Acceso Dique Cuesta del Viento Km. 270,37	Subgerencia de Mantenimiento y Equipos	1.000.000
3	51	Ruta Nacional Nº 150 - Acceso Dique Cuesta del Viento Km. 270,37 - Empalme Ruta Nacional Nº 149 Km. 295,67	Subgerencia de Mantenimiento y Equipos	1.000.000
4	51	Ruta Nacional Nº 150 - Empalme Ruta Nacional Nº 149 Km. 295,67 - Peñasquito Km. 323,44	Subgerencia de Mantenimiento y Equipos	1.000.000
5	51	Ruta Nacional Nº 40 - Km. 3656,45 - Km. 3711,38	Subgerencia de Mantenimiento y Equipos	1.000.000
6	51	Ruta Nacional Nº 151 - Límite Río Negro - La Pampa - Puente sobre Río Colorado - Puente Dique - Km. 150,18	Subgerencia de Mantenimiento y Equipos	1.000.000
7	51	Ruta Nacional Nº 64 - Límite Santiago del Estero - Catamarca - Km. 105,86 - Km. 162,06	Subgerencia de Mantenimiento y Equipos	1.000.000
8	51	Ruta Nacional Nº 9 - Humahuaca - Empalme Ruta Provincial 79 - Esquina Blanca - Arroyo Agua Chica	Subgerencia de Mantenimiento y Equipos	4.438.778
9	51	Ruta Nacional Nº 9 - Tres Cruces - Cangregillos - Lumara - Abra Pampa - Arroyo Chinaito	Subgerencia de Mantenimiento y Equipos	4.105.111
10	51	Ruta Nacional Nº 52 - Límite Salta / Jujuy - Susques - Río Chucalito	Subgerencia de Mantenimiento y Equipos	1.000.000
11	51	Ruta Nacional Nº 146 - Luján Empalme Ruta Provincial Nº 9 - Límite con Catamarca - Km. 0 - Km. 34,99	Subgerencia de Mantenimiento y Equipos	1.000.000
12	51	Ruta Nacional Nº 147 - Río El Médano - La Chañarienta - Km. 874,22 - Km. 923,1	Subgerencia de Mantenimiento y Equipos	1.000.000
13	51	Ruta Nacional Nº 38 - Empalme Av. Felipe Varela - Empalme Ruta Provincial Nº 9 - Km. 430,40 - Km. 459,93	Subgerencia de Mantenimiento y Equipos	1.000.000




Handwritten signature or mark.



LISTADO DE OBRAS

PROYECTO	CODIGO	DENOMINACION	UNIDAD EJECUTORA	CREDITO
14	51	Ruta Nacional Nº 38 - Empalme Ruta Provincial Nº 9 - Límite con Catamarca - Km. 459,93 - Km. 506,02	Subgerencia de Mantenimiento y Equipos	1.000.000
15	51	Ruta Nacional Nº 40 - Villa Unión - Las Tucumanesas - Km. 3765,73 - Km. 3780,34	Subgerencia de Mantenimiento y Equipos	1.000.000
16	51	Ruta Nacional Nº 98 - Límite con Santa Fe - Banderas - Km. 180 - Km. 226	Subgerencia de Mantenimiento y Equipos	1.000.000
17	51	Ruta Nacional Nº 16 - Límite con Chaco - El Cabure - Km. 318 - Km. 388	Subgerencia de Mantenimiento y Equipos	3.986.200
18	51	Ruta Nacional Nº 34 - El Bobadal - Río Ureña - Km. 850 - Km. 905	Subgerencia de Mantenimiento y Equipos	1.000.000
19	51	Ruta Nacional Nº 34 - Limite Santiago del Estero - Pampa Pozo - Km. 857,52 - Km. 893,24	Subgerencia de Mantenimiento y Equipos	1.664.083
20	51	Ruta Nacional Nº 34 - Pampa Pozo - Límite con Salta - Km. 893,24 - Km. 925,84	Subgerencia de Mantenimiento y Equipos	1.902.917
21	51	Ruta Nacional Nº 98 - Acceso a la Tigra - Empalme Ruta Nacional Nº 16 - Km. 1078,00 - Km. 1111,48	Subgerencia de Mantenimiento y Equipos	1.000.000
22	51	Ruta Nacional Nº 98 - Empalme Ruta Nacional Nº 16 -Empalme Ruta Provincial Nº 9 - Km. 1111,48 - Km. 1168,20	Subgerencia de Mantenimiento y Equipos	1.000.000
23	51	Ruta Nacional Nº 3 - San Sebastián - Estancia Sara - Km. 2766,87 - Km. 2790,70	Subgerencia de Mantenimiento y Equipos	1.000.000
24	51	Ruta Nacional Nº 3 - Estancia Sara - Cabo Domingo - Km. 2790,70 - Km. 2829,83	Subgerencia de Mantenimiento y Equipos	1.000.000
25	51	Ruta Nacional Nº 3 - Kosovo - La Herradura - Km. 2974,42 - Km. 3006,28	Subgerencia de Mantenimiento y Equipos	3.057.917
26	51	Ruta Nacional Nº 16 - Límite con Chaco - El Quebrachal - Km. 503 - Km.577,55	Subgerencia de Mantenimiento y Equipos	1.000.000
27	51	Ruta Nacional Nº 16 - El Quebrachal - Empalme Ruta	Subgerencia de Mantenimiento y Equipos	3.673.111




M



LISTADO DE OBRAS

PROYECTO	CODIGO	DENOMINACION	UNIDAD EJECUTORA	CREDITO
		Nacional Nº 9 y Ruta Nacional Nº 34 - Km. 577,55 - Km. 707,25		
28	51	Ruta Nacional Nº 34 - Límite con Santiago del Estero - Empalme Ruta Nacional Nº 9 - Km. 905,29 - Km. 974	Subgerencia de Mantenimiento y Equipos	1.000.000
29	51	Ruta Nacional Nº 34 - General Mosconi - Límite con Bolivia - Km. 1453 - Km. 1488	Subgerencia de Mantenimiento y Equipos	6.425.778
30	51	Ruta Nacional Nº 81 - Pluma de Pato - Empalme Ruta Nacional Nº 34 - Km. 1773 - Km. 1863	Subgerencia de Mantenimiento y Equipos	1.000.000
31	51	Ruta Nacional Nº 3 - Acceso Estancia San Pedro - Ruta Provincial Nº 2 - Arroyo Pirámides - Km. 1352,13 - Km. 1372,22	Subgerencia de Mantenimiento y Equipos	1.000.000
33	51	Ruta Nacional Nº 3 - Ruta Nacional Nº 25 Trelew - Malaspina - Km. 1460 - Km. 1691,45	Subgerencia de Mantenimiento y Equipos	2.522.667
34	51	Ruta Nacional Nº 1s40 - Empalme Ruta Nacional Nº 23 - Las Bayas	Subgerencia de Mantenimiento y Equipos	2.440.375
35	51	Ruta Nacional Nº 1s40 - Las Bayas - Límite Río Negro /Chubut	Subgerencia de Mantenimiento y Equipos	1.000.000
36	51	Ruta Nacional Nº 98 - Empalme Ruta Provincial Nº 11 - Empalme Ruta Provincial Nº 95	Subgerencia de Mantenimiento y Equipos	1.000.000
37	51	Ruta Nacional Nº 12 - Empalme Ruta Provincial Nº 12 y Ruta Provincial Nº 32 - Km. 333,49 - Km. 401,43	Subgerencia de Mantenimiento y Equipos	1.000.000
38	51	Ruta Nacional Nº 12 - Cerrito - Empalme Ruta Nacional Nº 127 - Km. 489,21 - Km. 500,48	Subgerencia de Mantenimiento y Equipos	1.000.000
40	51	Ruta Nacional Nº 52 Km. 194,02 - Km. 257,06 - Empalme Ruta Provincial Nº 70 - Límite con Chile	Subgerencia de Mantenimiento y Equipos	1.000.000
41	51	Ruta Nacional Nº 79 Ulapes - Desiderio Tello Km. 96,42 - Km. 137,82 - Bacheo y Repavimentación	Subgerencia de Mantenimiento y Equipos	1.000.000
43	51	Ruta Nacional Nº 98 Los Tableros - Pinto Km. 241 - Km. 285 - Desbosque, Terraplén, Perfilado	Subgerencia de Mantenimiento y Equipos	1.000.000




SI



LISTADO DE OBRAS

PROYECTO	CODIGO	DENOMINACION	UNIDAD EJECUTORA	CREDITO
45	51	Ruta Nacional N°131- Crespo - Arroyo La Ensenada - Km. 21,30 - Km. 23,30 - Construcción de Minirotondas Calles Alberdi, Pasteur y Linares Cardozo, en Libertador San Martin - Provincia de Entre Ríos	Subgerencia de Mantenimiento y Equipos	1.000.000
46	51	Ruta Nacional N°12 Empalme Ruta Provincial N° 1 - Río Guayquiraró Límite con Corrientes - Km. 604,7 - Km. 647,2 - Bacheo Fresado y Repavimentación de Calzada	Subgerencia de Mantenimiento y Equipos	1.000.000
47	51	Ruta Nacional N° 34 - Tramo: Empalme Ruta Nacional N° 50 - Embarcación - Sección: Km. 1329 - Km. 1348	Subgerencia de Mantenimiento y Equipos	1.000.000
48	51	Ruta Nacional N° 34 - Tramo: Embarcación - Empalme Ruta Nacional N° 81 - Sección: Km. 1348 - Km. 1375	Subgerencia de Mantenimiento y Equipos	1.000.000
49	51	Ruta Nacional N° 25 - Tramo: Trelew -Dolavon - Sección: Km. 34,95 - Km. 56,46	Subgerencia de Mantenimiento y Equipos	1.000.000
50	51	Ruta Nacional N°60 - Tinogasta - Fiambalá - Km.1.324,22 - Km.1.371,20 - Provincia de Catamarca	Subgerencia de Mantenimiento y Equipos	1.000.000
51	51	Ruta Nacional N°60 - Fiambalá - Límite con Chile - Km. 1,547 -1569 - Provincia de Catamarca	Subgerencia de Mantenimiento y Equipos	1.000.000
52	51	Ruta Nacional N°12 - Límite con Entre Ríos - Arroyo Espíndola - Progresiva 681,84 - Progresiva 688,84 - Provincia de Corrientes	Subgerencia de Mantenimiento y Equipos	1.000.000
53	51	Ruta Nacional N°14 - Empalme Ruta Nacional N°117 - Arroyo Cuay Grande - Progresiva 496,35 - Progresiva 559,62 - Provincia de Corrientes	Subgerencia de Mantenimiento y Equipos	1.000.000
54	51	Ruta Nacional N°14 - Empalme Ruta Nacional N°117 - Arroyo Cuay Grande - Progresiva 559,62 - Progresiva 660,83 - Provincia de Corrientes	Subgerencia de Mantenimiento y Equipos	1.000.000
55	51	Ruta Nacional N°123 - Empalme Ruta Nacional N°12 - Empalme	Subgerencia de Mantenimiento y Equipos	1.000.000




Handwritten signature or mark.



LISTADO DE OBRAS

PROYECTO	CODIGO	DENOMINACION	UNIDAD EJECUTORA	CREDITO
		Ruta Nacional N° 119 - Progresiva 30,82 - Progresiva 104,20 - Provincia de Corrientes		
56	51	Ruta Nacional N°136 - Empalme Ruta Nacional N°14 - Límite con Uruguay - Km. 8,5 - Km.37,1 - Provincia de Entre Ríos	Subgerencia de Mantenimiento y Equipos	1.000.000
57	51	Ruta Nacional N°40 - Las Mojarras (Catamarca) - Quilmes (Tucumán) - Sección I: Empalme Ruta Nacional N°39 - Límite con Tucumán y Sección II: Límite con Catamarca - Empalme Ruta Nacional N°357	Subgerencia de Mantenimiento y Equipos	1.000.000
58	51	Ruta Nacional N°89 - Límite con Chaco - Quimil - Km.311 - Km.383 - Provincia de Santiago del Estero	Subgerencia de Mantenimiento y Equipos	1.000.000
59	51	Ruta Nacional N°65 - Alpachiri - Límite con Catamarca - Km.18,43 - Km.47,59 - Provincia de Tucumán	Subgerencia de Mantenimiento y Equipos	1.000.000
60	51	Ruta Nacional N°35 - Winifreda - Eduardo Castex - Km.370,72 - Km.404,48 - Provincia de La Pampa	Subgerencia de Mantenimiento y Equipos	1.000.000
61	51	Ruta Nacional N°40 - Chos Malal - Limite con Mendoza - Km. 2.628 - Km.2.672 - Provincia de Neuquén	Subgerencia de Mantenimiento y Equipos	1.000.000
62	51	Ruta Nacional N°149 - Puente Río San Juan (Pachaco) - Empalme Ruta Provincial N°436 - Km.193 - Km.244 - Provincia de San Juan	Subgerencia de Mantenimiento y Equipos	1.000.000
63	51	Ruta Nacional N°141 - Límite con La Rioja - Empalme Ruta Provincial N°510 (Marayes) - Km.81,960 - Km.102,66 - Provincia de San Juan	Subgerencia de Mantenimiento y Equipos	1.000.000
64	51	Ruta Nacional N° 131 - Empalme Ruta Nacional N°12 - Empalme Ruta Provincial N° 11	Subgerencia de Mantenimiento y Equipos	1.000.000
TOTAL				84.216.937



[Handwritten signature]



DETALLE DE LOS PROYECTOS DE INVERSIÓN

AVANCE FÍSICO DE PROYECTOS/OBRAS

P R O G	S U B P R	P R O Y	PROYECTOS DE OBRA	% DE AVANCE FÍSICO						
				FECHA INICIO	FECHA TERMIN.	h/ 2014	2015	2016	2017	Resto
16	9	1	Ruta Nacional Nº 150 - San Roque Km. 223,27 - Zanja Doña Julia Km. 248,69	01/11/2013	31/12/2018	0,00	3,98	10,00	10,00	76,02
16	9	2	Ruta Nacional Nº 150 - Zanja Doña Julia Km. 248,69 - Acceso Dique Cuesta del Viento Km. 270,37	01/11/2013	31/12/2018	0,00	5,72	5,72	5,72	82,84
16	9	3	Ruta Nacional Nº 150 - Acceso Dique Cuesta del Viento Km. 270,37 - Empalme Ruta Nacional Nº 149 Km. 295,67	01/11/2013	31/12/2018	0,00	5,97	5,97	5,97	82,09
16	9	4	Ruta Nacional Nº 150 - Empalme Ruta Nacional Nº 149 Km. 295,67 - Peñasquito Km. 323,44	01/11/2013	31/12/2018	0,00	4,54	4,54	4,54	86,38
16	9	5	Ruta Nacional Nº 40 - Km. 3656,45 - Km. 3711,38	01/11/2013	31/12/2018	0,00	4,05	4,05	4,05	87,85
16	9	6	Ruta Nacional Nº 151 - Límite Río Negro - La Pampa - Puente sobre Río Colorado - Puente Dique - Km. 150,18	01/09/2014	31/12/2018	0,00	6,94	6,94	6,94	79,18
16	9	7	Ruta Nacional Nº 64 - Límite Santiago del Estero - Catamarca - Km. 105,86 - Km. 162,06	01/11/2013	31/12/2018	0,00	3,33	10,00	10,00	76,67
16	9	8	Ruta Nacional Nº 9 - Humahuaca - Empalme Ruta Provincial 79 - Esquina Blanca - Arroyo Agua Chica	01/11/2013	31/12/2016	0,00	11,11	88,89	0,00	0,00
16	9	9	Ruta Nacional Nº 9 - Tres Cruces - Cangrejillos - Lumara - Abra Pampa - Arroyo Chinaito	01/11/2013	31/12/2016	0,00	11,11	88,89	0,00	0,00
16	9	10	Ruta Nacional Nº 52 - Límite Salta / Jujuy - Susques - Río Chucalito	01/11/2014	31/12/2018	0,00	5,08	5,08	5,08	84,76
16	9	11	Ruta Nacional Nº 146 - Luján Empalme Ruta Provincial Nº 9 - Límite con Catamarca - Km. 0 - Km. 34,99	01/11/2013	31/12/2018	0,00	2,50	5,00	5,00	87,50
16	9	12	Ruta Nacional Nº 147 - Río El Médano - La Chañarienta - Km. 874,22 - Km. 923,1	01/11/2013	31/12/2018	0,00	2,50	5,00	5,00	87,50
16	9	13	Ruta Nacional Nº 38 - Empalme Av. Felipe Varela - Empalme Ruta Provincial Nº 9 - Km. 430,40 - Km. 459,93	01/11/2013	31/12/2018	0,00	4,00	10,00	10,00	76,00
16	9	14	Ruta Nacional Nº 38 - Empalme Ruta Provincial Nº 9 - Límite con Catamarca - Km. 459,93 - Km. 506,02	01/11/2013	31/12/2018	0,00	4,00	10,00	10,00	76,00
16	9	15	Ruta Nacional Nº 40 - Villa Unión - Las Tucumanesas - Km. 3765,73 - Km. 3780,34	01/11/2013	31/12/2018	0,00	9,61	9,61	9,61	71,17
16	9	16	Ruta Nacional Nº 98 - Límite con Santa Fe - Banderas - Km. 180 - Km. 226	01/11/2013	31/12/2018	0,00	4,00	10,00	10,00	76,00
16	9	17	Ruta Nacional Nº 16 - Límite con Chaco - El Cabure - Km. 318 - Km. 388	01/11/2013	31/12/2016	0,00	10,00	90,00	0,00	0,00
16	9	18	Ruta Nacional Nº 34 - El Bobadal - Río Ureña - Km. 850 - Km. 905	01/11/2013	31/12/2018	0,00	4,00	10,00	10,00	76,00
16	9	19	Ruta Nacional Nº 34 - Límite Santiago del Estero - Pampa Pozo - Km. 857,52 - Km. 893,24	01/11/2013	31/12/2016	0,00	8,33	91,67	0,00	0,00
16	9	20	Ruta Nacional Nº 34 - Pampa Pozo - Límite con Salta - Km. 893,24 - Km. 925,84	01/11/2013	31/12/2016	0,00	8,33	91,67	0,00	0,00
16	9	21	Ruta Nacional Nº 98 - Acceso a la Tigra - Empalme Ruta Nacional Nº 16 - Km. 1078,00 - Km. 1111,48	01/11/2013	31/12/2018	0,00	4,35	4,35	4,35	86,95

M.E.y F.P.
447

JF



16	9	22	Ruta Nacional Nº 98 - Empalme Ruta Nacional Nº 16 -Empalme Ruta Provincial Nº 9 - Km. 1111,48 - Km. 1168,20	01/11/2013	31/12/2018	0,00	4,35	4,35	4,35	86,95
16	9	23	Ruta Nacional Nº 3 - San Sebastián - Estancia Sara - Km. 2766,87 - Km. 2790,70	01/11/2013	31/12/2018	0,00	4,00	10,00	10,00	76,00
16	9	24	Ruta Nacional Nº 3 - Estancia Sara - Cabo Domingo - Km. 2790,70 - Km. 2829,83	01/11/2013	31/12/2018	0,00	3,33	10,00	10,00	76,67
16	9	25	Ruta Nacional Nº 3 - Kosovo - La Herradura - Km. 2974,42 - Km. 3006,28	01/11/2013	31/12/2017	0,00	4,17	29,56	66,27	0,00
16	9	26	Ruta Nacional Nº 16 - Límite con Chaco - El Quebrachal - Km. 503 - Km.577,55	01/11/2013	31/12/2018	0,00	5,00	5,00	5,00	85,00
16	9	27	Ruta Nacional Nº 16 - El Quebrachal - Empalme Ruta Nacional Nº 9 y Ruta Nacional Nº 34 - Km. 577,55 - Km. 707,25	01/11/2013	31/12/2016	0,00	11,11	88,89	0,00	0,00
16	9	28	Ruta Nacional Nº 34 - Límite con Santiago del Estero - Empalme Ruta Nacional Nº 9 - Km. 905,29 - Km. 974	01/11/2013	31/12/2018	0,00	5,00	5,00	5,00	85,00
16	9	29	Ruta Nacional Nº 34 - General Mosconi - Límite con Bolivia - Km. 1453 - Km. 1488	01/11/2013	31/12/2016	0,00	11,11	88,89	0,00	0,00
16	9	30	Ruta Nacional Nº 81 - Pluma de Pato - Empalme Ruta Nacional Nº 34 - Km. 1773 - Km. 1863	01/11/2013	31/12/2018	0,00	4,00	10,00	10,00	76,00
16	9	31	Ruta Nacional Nº 3 - Acceso Estancia San Pedro - Ruta Provincial Nº 2 - Arroyo Pirámides - Km. 1352,13 - Km. 1372,22	01/11/2013	31/12/2018	0,00	3,70	10,00	10,00	76,30
16	9	33	Ruta Nacional Nº 3 - Ruta Nacional Nº 25 Trelew - Malaspina - Km. 1460 - Km. 1691,45	01/11/2013	31/12/2016	0,00	8,33	91,67	0,00	0,00
16	9	34	Ruta Nacional Nº 1s40 - Empalme Ruta Nacional Nº 23 - Las Bayas	01/11/2013	31/12/2016	0,00	12,50	87,50	0,00	0,00
16	9	35	Ruta Nacional Nº 1s40 - Las Bayas - Límite Río Negro /Chubut	01/11/2013	31/12/2018	0,00	2,57	5,00	5,00	87,43
16	9	36	Ruta Nacional Nº 98 - Empalme Ruta Provincial Nº 11 - Empalme Ruta Provincial Nº 95	01/11/2013	31/12/2018	0,00	4,76	4,76	4,76	85,72
16	9	37	Ruta Nacional Nº 12 - Empalme Ruta Provincial Nº 12 y Ruta Provincial Nº 32 - Km. 333,49 - Km. 401,43	01/11/2013	31/12/2018	0,00	3,42	10,00	10,00	76,58
16	9	38	Ruta Nacional Nº 12 - Cerrito - Empalme Ruta Nacional Nº 127 - Km. 489,21 - Km. 500,48	01/11/2013	31/12/2018	0,00	5,00	5,00	5,00	85,00
16	9	40	Ruta Nacional Nº52 Km. 194,02 - Km. 257,06 - Empalme Ruta Provincial Nº 70 - Límite con Chile	01/05/2014	31/12/2018	0,00	3,70	10,00	10,00	76,30
16	9	41	Ruta Nacional Nº79 Ulapes - Desiderio Tello Km. 96,42 - Km. 137,82 - Bacheo y Repavimentación	01/11/2014	31/12/2018	0,00	4,00	10,00	10,00	76,00
16	9	43	Ruta Nacional Nº98 Los Tableros - Pinto Km. 241 - Km. 285 - Desbosque, Terraplén, Perfilado	01/09/2014	31/12/2018	0,00	4,00	10,00	10,00	76,00
16	9	45	Ruta Nacional Nº131- Crespo - Arroyo La Ensenada - Km. 21,30 - Km. 23,30 - Construcción de Minirotondas Calles Alberdi, Pasteur y Linares Cardozo, en Libertador San Martín - Provincia de Entre Ríos	01/10/2014	31/12/2018	0,00	4,00	10,00	10,00	76,00
16	9	46	Ruta Nacional Nº12 Empalme Ruta Provincial Nº 1 - Río Guayquiraró Límite con Corrientes - Km. 604,7 - Km. 647,2 - Bacheo Fresado y Repavimentación de Calzada	01/03/2014	31/12/2018	0,00	2,50	5,00	5,00	87,50
16	9	47	Ruta Nacional Nº 34 - Tramo: Empalme Ruta Nacional Nº 50 - Embarcación - Sección: Km. 1329 - Km. 1348	01/11/2014	31/12/2018	0,00	4,00	10,00	10,00	76,00
16	9	48	Ruta Nacional Nº 34 - Tramo: Embarcación - Empalme Ruta Nacional Nº 81 - Sección: Km. 1348 - Km. 1375	01/11/2014	31/12/2018	0,00	4,00	10,00	10,00	76,00
16	9	49	Ruta Nacional Nº 25 - Tramo: Trelew -Dolavon - Sección: Km. 34,95 - Km. 56,46	01/11/2014	31/12/2018	0,00	2,50	5,00	5,00	87,50
16	9	50	Ruta Nacional Nº60 - Tinogasta - Fiambalá - Km.1.324,22 - Km.1.371,20 - Provincia de Catamarca	01/09/2015	31/12/2018	0,00	4,00	10,00	10,00	76,00
16	9	51	Ruta Nacional Nº60 - Fiambalá - Límite con Chile - Km. 1,547 -1569 - Provincia de Catamarca	01/09/2015	31/12/2018	0,00	4,00	10,00	10,00	76,00

M.E.y F.P.
447

H



16	9	52	Ruta Nacional N°12 - Límite con Entre Ríos - Arroyo Espíndola - Progresiva 681,84 - Progresiva 688,84 - Provincia de Corrientes	01/09/2015	31/12/2018	0,00	4,44	4,44	4,44	86,68
16	9	53	Ruta Nacional N°14 - Empalme Ruta Nacional N°117 - Arroyo Cuay Grande - Progresiva 496,35 - Progresiva 559,62 - Provincia de Corrientes	01/09/2015	31/12/2018	0,00	4,01	4,01	4,01	87,97
16	9	54	Ruta Nacional N°14 - Empalme Ruta Nacional N°117 - Arroyo Cuay Grande - Progresiva 559,62 - Progresiva 660,83 - Provincia de Corrientes	01/09/2015	31/12/2018	0,00	4,01	4,01	4,01	87,97
16	9	55	Ruta Nacional N°123 - Empalme Ruta Nacional N°12 - Empalme Ruta Nacional N°119 - Progresiva 30,82 - Progresiva 104,20 - Provincia de Corrientes	01/09/2015	31/12/2018	0,00	4,02	4,02	4,02	87,94
16	9	56	Ruta Nacional N°136 - Empalme Ruta Nacional N°14 - Límite con Uruguay - Km. 8,5 - Km.37,1 - Provincia de Entre Ríos	01/09/2015	31/12/2018	0,00	4,00	10,00	10,00	76,00
16	9	57	Ruta Nacional N°40 - Las Mojarras (Catamarca) - Quilmes (Tucumán) - Sección I: Empalme Ruta Nacional N°39 - Límite con Tucumán y Sección II: Límite con Catamarca - Empalme Ruta Nacional N°357	01/09/2015	31/12/2018	0,00	2,22	5,00	5,00	87,78
16	9	58	Ruta Nacional N°89 - Límite con Chaco - Quimil - Km.311 - Km.383 - Provincia de Santiago del Estero	01/09/2015	31/12/2018	0,00	2,50	5,00	5,00	87,50
16	9	59	Ruta Nacional N°65 - Alpachiri - Límite con Catamarca - Km.18,43 - Km.47,59 - Provincia de Tucumán	01/09/2015	31/12/2018	0,00	3,57	10,00	10,00	76,43
16	9	60	Ruta Nacional N°35 - Winifreda - Eduardo Castex - Km.370,72 - Km.404,48 - Provincia de La Pampa	01/09/2015	31/12/2018	0,00	1,89	5,00	5,00	88,11
16	9	61	Ruta Nacional N°40 - Chos Malal - Límite con Mendoza - Km. 2.628 - Km.2.672 - Provincia de Neuquén	01/09/2015	31/08/2018	0,00	4,08	4,08	4,08	87,76
16	9	62	Ruta Nacional N°149 - Puente Río San Juan (Pachaco) - Empalme Ruta Provincial N°436 - Km.193 - Km.244 - Provincia de San Juan	01/09/2015	31/08/2018	0,00	3,13	10,00	10,00	76,87
16	9	63	Ruta Nacional N°141 - Límite con La Rioja - Empalme Ruta Provincial N°510 (Marayes) - Km.81,960 - Km.102,66 - Provincia de San Juan	01/11/2015	31/10/2018	0,00	2,11	5,00	5,00	87,89
16	9	64	Ruta Nacional N° 131 - Empalme Ruta Nacional N°12 - Empalme Ruta Provincial N°11	01/11/2015	31/10/2018	0,00	2,50	5,00	5,00	87,50

M.E.y F.P.
447

H



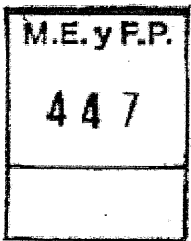
**SUBPROGRAMA 10
OBRAS DE SEGURIDAD VIAL EN ACCESO A PUENTES**

**UNIDAD EJECUTORA
SUBGERENCIA DE MANTENIMIENTO Y EQUIPOS**

DESCRIPCIÓN DEL SUBPROGRAMA

El subprograma abarca un grupo de obras que consisten en la ejecución de trabajos de seguridad en distintas rutas, cruces, empalmes, intersecciones y accesos urbanos a fin de garantizar tanto la seguridad de los automovilistas como de los peatones, e incluyen tareas de semaforización, iluminación, travesías urbanas, entre otras

El subprograma de Obras de Seguridad Vial está dirigido a reducir la siniestralidad en las rutas nacionales, especialmente en los accidentes fuera de calzada, en travesías urbanas y en intersecciones atendiendo los lineamientos del Plan Estratégico de Seguridad Vial. Existen dos grupos de obras de seguridad previstas que cuentan con financiamiento BIRF: Corredores Piloto y Obras Puntuales, dirigidos ambos a reducir sustancialmente el número de accidentes en la Red Vial.




81



METAS Y PRODUCCIÓN BRUTA

DENOMINACION	UNIDAD DE MEDIDA	CANTIDAD
PRODUCCIÓN BRUTA :		
Obras de Seguridad Vial en Recuperación	Kilómetro en Recuperación	141




A



LISTADO DE OBRAS

PROYECTO	CODIGO	DENOMINACION	UNIDAD EJECUTORA	CREDITO
1	51	Obras de Seguridad Vial en Accesos a Puentes - Rutas Varias - Provincia de Entre Ríos	Subgerencia de Mantenimiento y Equipos	1.000.000
2	51	Obras de Seguridad Vial en Accesos a Puentes - Rutas Varias - Provincia de Jujuy	Subgerencia de Mantenimiento y Equipos	1.000.000
3	51	Obras de Seguridad Vial en Accesos a Puentes - Rutas Varias - Provincia de Salta	Subgerencia de Mantenimiento y Equipos	1.000.000
4	51	Obras de Seguridad Vial en Accesos a Puentes - Rutas Varias - Provincia de Santa Fe	Subgerencia de Mantenimiento y Equipos	1.000.000
5	51	Ruta Nacional N°38 - Límite con La Rioja - Capayán - Provincia de Catamarca	Subgerencia de Mantenimiento y Equipos	1.000.000
6	51	Ruta Nacional N°38 - Límite Catamarca/ Tucumán - Paradores sobre Ruta Nacional N° 38 Norte - Provincia de Catamarca	Subgerencia de Mantenimiento y Equipos	1.000.000
7	51	Ruta Nacional N°16 - Quitilipi - Presidente Roque Sáenz Peña - Empalme Ruta Provincial N°4 (Km.157,22) - Provincia del Chaco	Subgerencia de Mantenimiento y Equipos	1.000.000
8	51	Ruta Nacional N°89 - Empalme Ruta Provincial N°19 - General Pinedo - Travesía Urbana por General Pinedo - Provincia del Chaco	Subgerencia de Mantenimiento y Equipos	1.000.000
9	51	Ruta Nacional N°12 - Corrientes - Itatí - Progresiva 1.056,53 - Progresiva 1.089.17 - Provincia de Corrientes	Subgerencia de Mantenimiento y Equipos	1.000.000
11	51	Obras de Seguridad en Rutas Varias - Zona Norte : Provincia de Córdoba, Provincia de Tucumán, Provincia de Salta, Provincia de Jujuy, Provincia de Santa Fe, Provincia de La Rioja, Provincia de Catamarca y Provincia de Santiago del Estero	Subgerencia de Mantenimiento y Equipos	1.000.000
12	51	Obras de Seguridad en Rutas Varias - Zona Litoral: Provincia de Santa Fe, Provincia de Corrientes, Provincia de Misiones, Provincia de	Subgerencia de Mantenimiento y Equipos	1.000.000




J



LISTADO DE OBRAS

PROYECTO	CODIGO	DENOMINACION	UNIDAD EJECUTORA	CREDITO
		Entre Ríos, Provincia del Chaco y Provincia de La Rioja		
13	51	Obras de Seguridad en Rutas Varias - Zona Centro: Provincia de Buenos Aires, Provincia de Córdoba, Provincia de Mendoza, Provincia de San Juan, Provincia de San Luis y Provincia de La Pampa	Subgerencia de Mantenimiento y Equipos	1.000.000
14	51	Obras de Seguridad en Rutas Varias - Zona Sur: Provincia de Buenos Aires (19°), Provincia de Río Negro, Provincia de La Pampa, Provincia de Santa Cruz, Provincia de Tierra del Fuego, Provincia de Chubut y Provincia de Neuquén	Subgerencia de Mantenimiento y Equipos	1.000.000
19	51	Ruta Nacional N°20 - Límite con Córdoba - Empalme Ruta Provincial N°5 - Km.217,18 - Provincia de San Luis	Subgerencia de Mantenimiento y Equipos	1.000.000
20	51	Ruta Nacional N° 9 - Autopista - Ruta Nacional N° A-008 - Ruta Nacional N° A-012 - Km. 298,51 (Av. Wilde) - Provincia de Santa Fe	Subgerencia de Mantenimiento y Equipos	1.000.000
21	51	Ruta Nacional A-007 - Empalme Ruta Nacional N°11 - Empalme Ruta Nacional N°168 - Km 6,8 - Acceso a Varadero Sarsotti) - Provincia de Santa Fe	Subgerencia de Mantenimiento y Equipos	1.000.000
22	51	Ruta Nacional N°34 - Colonia Dora - Garza - Empalme Ruta Provincial N°164 - Km. 563,83 - Km. 642,73 - Provincia de Santiago del Estero	Subgerencia de Mantenimiento y Equipos	1.000.000
23	51	Ruta Nacional N°34 - Paso Urbano por Selva - Km 403- Km 405 - Provincia de Santiago del Estero	Subgerencia de Mantenimiento y Equipos	1.000.000
24	51	Ruta Nacional N°65 - Empalme Ruta Nacional N°38 -Límite Tucumán/ Catamarca - Puente sobre Calle Padilla (Concepción) - Provincia de Tucumán	Subgerencia de Mantenimiento y Equipos	1.000.000
25	51	Ruta Nacional N°9 y Ruta Nacional N°38 - Arroyo Mista - San Miguel de Tucumán - Distribuidor San Cayetano - Provincia de Tucumán	Subgerencia de Mantenimiento y Equipos	1.000.000
26	51	Ruta Nacional N° 154 - Empalme Ruta Provincial N°28 - Empalme Ruta Nacional N°22 - Km.111,00-	Subgerencia de Mantenimiento y Equipos	1.000.000

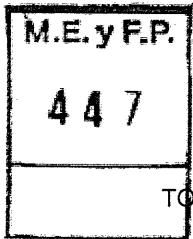


Handwritten signature or mark.



LISTADO DE OBRAS

PROYECTO	CODIGO	DENOMINACION	UNIDAD EJECUTORA	CREDITO
		Km. 136,48 - Provincia de La Pampa		
27	51	Ruta Nacional N°143 y Ruta Nacional N°151 - Empalme Ruta Nacional N°V143 - Límite con Mendoza y Empalme Ruta Provincial N°14 - Empalme Ruta Nacional N°143 - Tramo: Santa Isabel (Km. 268,90 -Km. 270,72) - Algarrobo del Águila (Km.309,00 - Km. 310,00) - Provincia de La Pampa	Subgerencia de Mantenimiento y Equipos	1.000.000
28	51	Ruta Nacional N°35 - Rotonda Norte Santa Rosa - Empalme Ruta Provincial N°10 - Acceso Norte a Santa Rosa - Km.328,78 - Km. 333,6 - Provincia de La Pampa	Subgerencia de Mantenimiento y Equipos	1.000.000
29	51	Ruta Nacional N°40 - San Martín de Los Andes - Junín de Los Andes - Km.2.213,28 -Km.2.221,70 - Provincia de Neuquén	Subgerencia de Mantenimiento y Equipos	1.000.000
30	51	Ruta Nacional N° 40 - Lago Villarino - San Martín de Los Andes - Km. 2.206,6 - Km.2.211,0 - Provincia de Neuquén	Subgerencia de Mantenimiento y Equipos	1.000.000
31	51	Ruta Nacional N°22 - Intersección Ruta Nacional N°250 -Chimpay - Km.1.050 - Provincia de Río Negro	Subgerencia de Mantenimiento y Equipos	1.000.000
32	51	Ruta Nacional N°22 - Límite con la Provincia de La Pampa - Intersección Ruta Nacional N°250 - Intersección Ruta Nacional N°251 - Provincia de Río Negro	Subgerencia de Mantenimiento y Equipos	1.000.000
TOTAL				27.000.000



J



DETALLE DE LOS PROYECTOS DE INVERSIÓN

AVANCE FÍSICO DE PROYECTOS/OBRAS

P R O G	S U B P R	P R O Y	PROYECTOS DE OBRA	% DE AVANCE FÍSICO						
				FECHA INICIO	FECHA TERMIN.	h/ 2014	2015	2016	2017	Resto
16	10	1	Obras de Seguridad Vial en Accesos a Puentes - Rutas Varias - Provincia de Entre Ríos	01/09/2015	31/12/2018	0,00	2,86	10,00	10,00	77,14
16	10	2	Obras de Seguridad Vial en Accesos a Puentes - Rutas Varias - Provincia de Jujuy	01/09/2015	31/12/2018	0,00	2,86	10,00	10,00	77,14
16	10	3	Obras de Seguridad Vial en Accesos a Puentes - Rutas Varias - Provincia de Salta	01/09/2015	31/12/2018	0,00	2,86	10,00	10,00	77,14
16	10	4	Obras de Seguridad Vial en Accesos a Puentes - Rutas Varias - Provincia de Santa Fe	01/09/2015	31/12/2018	0,00	2,86	10,00	10,00	77,14
16	10	5	Ruta Nacional N°38 - Límite con La Rioja - Capayán - Provincia de Catamarca	01/09/2015	31/12/2018	0,00	2,86	10,00	10,00	77,14
16	10	6	Ruta Nacional N°38 - Límite Catamarca/ Tucumán - Paradores sobre Ruta Nacional N° 38 Norte - Provincia de Catamarca	01/09/2015	31/12/2018	0,00	3,33	10,00	10,00	76,67
16	10	7	Ruta Nacional N°16 - Quitilipi - Presidente Roque Sáenz Peña - Empalme Ruta Provincial N°4 (Km.157,22) - Provincia del Chaco	01/09/2015	31/12/2018	0,00	4,55	4,55	4,55	86,35
16	10	8	Ruta Nacional N°89 - Empalme Ruta Provincial N°19 - General Pinedo - Travesía Urbana por General Pinedo - Provincia del Chaco	01/09/2015	31/12/2018	0,00	5,10	5,10	5,10	84,70
16	10	9	Ruta Nacional N°12 - Corrientes - Itatí - Progresiva 1.056,53 - Progresiva 1.089.17 - Provincia de Corrientes	01/09/2015	31/12/2018	0,00	4,08	4,08	4,08	87,76
16	10	11	Obras de Seguridad en Rutas Varias - Zona Norte : Provincia de Córdoba, Provincia de Tucumán, Provincia de Salta, Provincia de Jujuy, Provincia de Santa Fe, Provincia de La Rioja, Provincia de Catamarca y Provincia de Santiago del Estero	01/09/2015	31/12/2018	0,00	2,50	5,00	5,00	87,50
16	10	12	Obras de Seguridad en Rutas Varias - Zona Litoral: Provincia de Santa Fe, Provincia de Corrientes, Provincia de Misiones, Provincia de Entre Ríos, Provincia del Chaco y Provincia de La Rioja	01/09/2015	31/12/2018	0,00	2,50	5,00	5,00	87,50
16	10	13	Obras de Seguridad en Rutas Varias - Zona Centro: Provincia de Buenos Aires, Provincia de Córdoba, Provincia de Mendoza , Provincia de San Juan, Provincia de San Luis y Provincia de La Pampa	01/09/2015	31/12/2018	0,00	2,50	5,00	5,00	87,50
16	10	14	Obras de Seguridad en Rutas Varias - Zona Sur: Provincia de Buenos Aires (19°), Provincia de Río Negro, Provincia de La Pampa, Provincia de Santa Cruz, Provincia de Tierra del Fuego, Provincia de Chubut y Provincia de Neuquén	01/09/2015	31/12/2018	0,00	2,50	5,00	5,00	87,50
16	10	19	Ruta Nacional N°20 - Límite con Córdoba - Empalme Ruta Provincial N°5 - Km.217,18 - Provincia de San Luis	01/09/2015	31/12/2018	0,00	4,17	4,17	4,17	87,49
16	10	20	Ruta Nacional N° 9 - Autopista - Ruta Nacional N° A-008 - Ruta Nacional N° A-012 - Km. 298,51 (Av. Wilde) - Provincia de	01/09/2015	31/12/2018	0,00	1,75	5,00	5,00	88,25

M.E. y FP
447

28



16	10	21	Santa Fe Ruta Nacional A-007 - Empalme Ruta Nacional N°11 - Empalme Ruta Nacional N°168 - Km 6,8 - Acceso a Varadero Sarsotti) - Provincia de Santa Fe	01/09/2015	31/12/2018	0,00	3,78	10,00	10,00	76,22
16	10	22	Ruta Nacional N°34 - Colonia Dora - Garza - Empalme Ruta Provincial N°164 - Km. 563,83 - Km. 642,73 - Provincia de Santiago del Estero	01/09/2015	31/12/2018	0,00	4,00	10,00	10,00	76,00
16	10	23	Ruta Nacional N°34 - Paso Urbano por Selva - Km 403- Km 405 - Provincia de Santiago del Estero	01/09/2015	31/12/2018	0,00	3,33	10,00	10,00	76,67
16	10	24	Ruta Nacional N°65 - Empalme Ruta Nacional N°38 -Límite Tucumán/ Catamarca - Puente sobre Calle Padilla (Concepción) - Provincia de Tucumán	01/09/2015	31/12/2018	0,00	3,85	10,00	10,00	76,15
16	10	25	Ruta Nacional N°9 y Ruta Nacional N°38 - Arroyo Mista - San Miguel de Tucumán - Distribuidor San Cayetano - Provincia de Tucumán	01/09/2015	31/12/2018	0,00	1,30	5,00	5,00	88,70
16	10	26	Ruta Nacional N° 154 - Empalme Ruta Provincial N°28 - Empalme Ruta Nacional N°22 - Km.111,00- Km. 136,48 - Provincia de La Pampa	01/09/2015	31/12/2018	0,00	2,29	5,00	5,00	87,71
16	10	27	Ruta Nacional N°143 y Ruta Nacional N°151 - Empalme Ruta Nacional N°V143 - Límite con Mendoza y Empalme Ruta Provincial N°14 - Empalme Ruta Nacional N°143 - Tramo: Santa Isabel (Km. 268,90 -Km. 270,72) - Algarrobo del Águila (Km.309,00 - Km. 310,00) - Provincia de La Pampa	01/09/2015	31/12/2018	0,00	4,01	4,01	4,01	87,97
16	10	28	Ruta Nacional N°35 - Rotonda Norte Santa Rosa - Empalme Ruta Provincial N°10 - Acceso Norte a Santa Rosa - Km.328,78 - Km. 333,6 - Provincia de La Pampa	01/09/2015	31/12/2018	0,00	2,70	10,00	10,00	77,30
16	10	29	Ruta Nacional N°40 - San Martín de Los Andes - Junín de Los Andes - Km.2.213,28 -Km.2.221,70 - Provincia de Neuquén	01/09/2015	28/02/2018	0,00	1,11	5,00	5,00	88,89
16	10	30	Ruta Nacional N° 40 - Lago Villarino - San Martín de Los Andes - Km. 2.206,6 - Km.2.211,0 - Provincia de Neuquén	01/09/2015	31/12/2018	0,00	3,39	10,00	10,00	76,61
16	10	31	Ruta Nacional N°22 - Intersección Ruta Nacional N°250 -Chimpay - Km.1.050 - Provincia de Río Negro	01/09/2015	31/12/2018	0,00	3,45	10,00	10,00	76,55
16	10	32	Ruta Nacional N°22 - Límite con la Provincia de La Pampa - Intersección Ruta Nacional N°250 - Intersección Ruta Nacional N°251 - Provincia de Río Negro	01/09/2015	31/12/2018	0,00	1,43	5,00	5,00	88,57

M.E. y FP.
16
447

8



**PROGRAMA 22
CONSTRUCCIONES**

**UNIDAD EJECUTORA
SUBGERENCIA DE OBRAS Y CONCESIONES**


Servicio Administrativo Financiero
604

DESCRIPCIÓN DEL PROGRAMA

Este programa abarca las obras que constituyen tareas nuevas, con el objeto de producir un nuevo bien o modificar sustancialmente el existente cambiando sus características. Se ha priorizado la ejecución de obras financiadas con entidades crediticias internacionales, destinadas a la construcción de nuevas rutas o al cambio de las características de las existentes adecuándolas a las necesidades actuales y futuras.

Se trata de producir nuevos bienes, ya sea por la creación de nuevos tramos de ruta como por la modificación de los mismos sobre la base de los tramos existentes, encontrándose incluidas en el programa de Construcciones las obras necesarias y comprometidas en los corredores de vinculación con los países limítrofes, como también los proyectos tendientes a pavimentar los corredores de rutas.

Concentra dos objetivos fundamentales: en primer lugar, resolver soluciones de continuidad que presenta la Red Troncal Nacional, lo que permitirá completar corredores y adecuar los estándares existentes tanto desde el punto de vista geométrico como estructural; y en segundo término proveer de una carpeta asfáltica de rodamiento a las rutas cuyos corredores han sido priorizados por decisión superior. Se incorporan además a este programa intervenciones destinadas a solucionar problemas puntuales de seguridad vial.



81



DISTRIBUCIÓN DE LÍMITES DEL GASTO

ASIGNACIÓN DE CRÉDITOS DEL PROGRAMA 22

SUBPR	PROY	FIN	F.F.	INC	PPAL	PAR	SPAR	ECON	MON	DENOMINACION	IMPORTE
0	0	4								SERVICIOS ECONOMICOS	46.458.875
0	0	4	11							Tesoro Nacional	37.707.875
0	0	4	11	3						Servicios No Personales	37.707.875
0	0	4	11	3	4					Servicios Técnicos y Profesionales	37.707.875
0	0	4	11	3	4			21		Gastos Corrientes	37.707.875
0	0	4	11	3	4			21	1	Moneda Nacional	37.707.875
0	0	4	22							Crédito Externo	8.751.000
0	0	4	22	3						Servicios No Personales	8.751.000
0	0	4	22	3	4					Servicios Técnicos y Profesionales	8.751.000
0	0	4	22	3	4			21		Gastos Corrientes	8.751.000
0	0	4	22	3	4			21	1	Moneda Nacional	8.751.000
1										Corredores Viales I	246.000
1	0	4								SERVICIOS ECONOMICOS	246.000
1	0	4	22							Crédito Externo	246.000
1	0	4	22	1						Gastos en Personal	246.000
1	0	4	22	1	8					Personal contratado	246.000
1	0	4	22	1	8	7				Contratos especiales	246.000
1	0	4	22	1	8	7		21		Gastos Corrientes	246.000
1	0	4	22	1	8	7		21	1	Moneda Nacional	246.000
2										Pasos Fronterizos y Corredores de Integración (Préstamo BID N° 1294)	135.534.345
2	3									Ruta Nacional N° 40 - Río Mayo - Límite con Santa Cruz	42.792.400
2	3	4								SERVICIOS ECONOMICOS	42.792.400
2	3	4	11							Tesoro Nacional	12.837.720
2	3	4	11	4						Bienes de Uso	12.837.720
2	3	4	11	4	2					Construcciones	12.837.720
2	3	4	11	4	2			22		Gastos de Capital	12.837.720
2	3	4	11	4	2			22	1	Moneda Nacional	12.837.720
2	3	4	22							Crédito Externo	29.954.680
2	3	4	22	4						Bienes de Uso	29.954.680
2	3	4	22	4	2					Construcciones	29.954.680
2	3	4	22	4	2			22		Gastos de Capital	29.954.680
2	3	4	22	4	2			22	1	Moneda Nacional	29.954.680
2	6									Ruta Nacional N° 16 - Límite con Chaco - El Caburé - Sección II	49.000

M.E. y F.P.
447

81



DISTRIBUCIÓN DE LÍMITES DEL GASTO

ASIGNACIÓN DE CRÉDITOS DEL PROGRAMA 22

SUBPR	PROY	FIN	F.F.	INC	PPAL	PAR	SPAR	ECON	MON	DENOMINACION	IMPORTE
2	6	4								SERVICIOS ECONOMICOS	49.000
2	6	4	11							Tesoro Nacional	49.000
2	6	4	11	4						Bienes de Uso	49.000
2	6	4	11	4	2					Construcciones	49.000
2	6	4	11	4	2			22		Gastos de Capital	49.000
2	6	4	11	4	2			22	1	Moneda Nacional	49.000
2	18									Ruta Complementaria I - Empalme Ruta Nacional N° 3 - Límite con Chile	19.612.400
2	18	4								SERVICIOS ECONOMICOS	19.612.400
2	18	4	11							Tesoro Nacional	19.612.400
2	18	4	11	4						Bienes de Uso	19.612.400
2	18	4	11	4	2					Construcciones	19.612.400
2	18	4	11	4	2			22		Gastos de Capital	19.612.400
2	18	4	11	4	2			22	1	Moneda Nacional	19.612.400
2	34									Ruta Nacional N° 158 - Villa María - General Daheza - Progresiva 156	50.000
2	34	4								SERVICIOS ECONOMICOS	50.000
2	34	4	11							Tesoro Nacional	50.000
2	34	4	11	4						Bienes de Uso	50.000
2	34	4	11	4	2					Construcciones	50.000
2	34	4	11	4	2			22		Gastos de Capital	50.000
2	34	4	11	4	2			22	1	Moneda Nacional	50.000
2	35									Ruta Nacional N° 158 - Villa María - Río Cuarto - Chucul - Río Cuarto	285.000
2	35	4								SERVICIOS ECONOMICOS	285.000
2	35	4	11							Tesoro Nacional	285.000
2	35	4	11	4						Bienes de Uso	285.000
2	35	4	11	4	2					Construcciones	285.000
2	35	4	11	4	2			22		Gastos de Capital	285.000
2	35	4	11	4	2			22	1	Moneda Nacional	285.000
2	41									Ruta Nacional N° 34 - Mosconi - Tartagal (Avenida Urbana)	1.000.000
2	41	4								SERVICIOS ECONOMICOS	1.000.000
2	41	4	11							Tesoro Nacional	1.000.000
2	41	4	11	4						Bienes de Uso	1.000.000
2	41	4	11	4	2					Construcciones	1.000.000
2	41	4	11	4	2			22		Gastos de Capital	1.000.000

M.E.yFP₂
447

21



DISTRIBUCIÓN DE LÍMITES DEL GASTO

ASIGNACIÓN DE CRÉDITOS DEL PROGRAMA 22

SUBPR	PROY	FIN	F.F.	INC	PPAL	PAR	SPAR	ECON	MON	DENOMINACION	IMPORTE
2	41	4	11	4	2			22	1	Moneda Nacional	1.000.000
2	46									Ruta Nacional N° 7 Potrerillos - Límite con Chile	1.000.000
2	46	4								SERVICIOS ECONOMICOS	1.000.000
2	46	4	11							Tesoro Nacional	1.000.000
2	46	4	11	4						Bienes de Uso	1.000.000
2	46	4	11	4	2					Construcciones	1.000.000
2	46	4	11	4	2			22		Gastos de Capital	1.000.000
2	46	4	11	4	2			22	1	Moneda Nacional	1.000.000
2	48									Ruta Nacional N° 150 - Km. 370 - Límite con Chile	1.000.000
2	48	4								SERVICIOS ECONOMICOS	1.000.000
2	48	4	11							Tesoro Nacional	1.000.000
2	48	4	11	4						Bienes de Uso	1.000.000
2	48	4	11	4	2					Construcciones	1.000.000
2	48	4	11	4	2			22		Gastos de Capital	1.000.000
2	48	4	11	4	2			22	1	Moneda Nacional	1.000.000
2	50									Ruta Nacional N° 51 - Muñano - San Antonio de los Cobres	31.564.545
2	50	4								SERVICIOS ECONOMICOS	31.564.545
2	50	4	11							Tesoro Nacional	31.564.545
2	50	4	11	4						Bienes de Uso	31.564.545
2	50	4	11	4	2					Construcciones	31.564.545
2	50	4	11	4	2			22		Gastos de Capital	31.564.545
2	50	4	11	4	2			22	1	Moneda Nacional	31.564.545
2	52									Ruta Nacional N° 40 - Malargüe - Límite con Neuquén Sección I - Km. 350 - Km. 370 - Km. 389 - Km. 395	7.069.000
2	52	4								SERVICIOS ECONOMICOS	7.069.000
2	52	4	11							Tesoro Nacional	2.120.700
2	52	4	11	4						Bienes de Uso	2.120.700
2	52	4	11	4	2					Construcciones	2.120.700
2	52	4	11	4	2			22		Gastos de Capital	2.120.700
2	52	4	11	4	2			22	1	Moneda Nacional	2.120.700
2	52	4	22							Crédito Externo	4.948.300
2	52	4	22	4						Bienes de Uso	4.948.300
2	52	4	22	4	2					Construcciones	4.948.300
2	52	4	22	4	2			22		Gastos de Capital	4.948.300

M.E.yFP.
447

21



DISTRIBUCIÓN DE LÍMITES DEL GASTO

ASIGNACIÓN DE CRÉDITOS DEL PROGRAMA 22

SUBPR	PROY	FIN	F.F.	INC	PPAL	PAR	SPAR	ECON	MON	DENOMINACION	IMPORTE
2	52	4	22	4	2			22	1	Moneda Nacional	4.948.300
2	53									Ruta Nacional N° 14 Gualeguaychú - Paso de los Libres	30.112.000
2	53	4								SERVICIOS ECONOMICOS	30.112.000
2	53	4	11							Tesoro Nacional	30.112.000
2	53	4	11	4						Bienes de Uso	30.112.000
2	53	4	11	4	2					Construcciones	30.112.000
2	53	4	11	4	2			22		Gastos de Capital	30.112.000
2	53	4	11	4	2			22	1	Moneda Nacional	30.112.000
2	54									Ruta Nacional N° 9 - Circunvalación Acceso Los Alisos - Provincia de Jujuy	1.000.000
2	54	4								SERVICIOS ECONOMICOS	1.000.000
2	54	4	11							Tesoro Nacional	1.000.000
2	54	4	11	4						Bienes de Uso	1.000.000
2	54	4	11	4	2					Construcciones	1.000.000
2	54	4	11	4	2			22		Gastos de Capital	1.000.000
2	54	4	11	4	2			22	1	Moneda Nacional	1.000.000
3										Obras por Convenio con Provincias	3.320.015.793
3	0	4								SERVICIOS ECONOMICOS	2.710.919.399
3	0	4	11							Tesoro Nacional	2.710.919.399
3	0	4	11	5						Transferencias	2.710.919.399
3	0	4	11	5	8					Transf. a Inst. Prov. y Mun. para Financ.	2.710.919.399
3	0	4	11	5	8	1				Gastos de Capital	1.812.703.348
3	0	4	11	5	8	1		22		Transferencias a Gobiernos Provinciales	1.812.703.348
3	0	4	11	5	8	1		22	1	Moneda Nacional	1.812.703.348
3	0	4	11	5	8	6				Transferencias a Gobiernos Municipales	898.216.051
3	0	4	11	5	8	6		22		Gastos de Capital	898.216.051
3	0	4	11	5	8	6		22	1	Moneda Nacional	898.216.051
3	1									Obras Menores con Provincias y Municipios	27.243.070
3	1	4								SERVICIOS ECONOMICOS	27.243.070
3	1	4	11							Tesoro Nacional	27.243.070
3	1	4	11	4						Bienes de Uso	27.243.070
3	1	4	11	4	2					Construcciones	27.243.070
3	1	4	11	4	2			22		Gastos de Capital	27.243.070
3	1	4	11	4	2			22	1	Moneda Nacional	27.243.070

M.E.yFP.
447

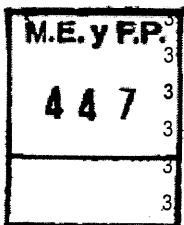
1



DISTRIBUCIÓN DE LÍMITES DEL GASTO

ASIGNACIÓN DE CRÉDITOS DEL PROGRAMA 22

SUBPR	PROY	FIN	F.F.	INC	PPAL	PAR	SPAR	ECON	MON	DENOMINACION	IMPORTE
3	2									Ruta Nacional N° 76 - Vinchina - Alto Jague	78.967.333
3	2	4								SERVICIOS ECONOMICOS	78.967.333
3	2	4	11							Tesoro Nacional	78.967.333
3	2	4	11	4						Bienes de Uso	78.967.333
3	2	4	11	4	2					Construcciones	78.967.333
3	2	4	11	4	2		22			Gastos de Capital	78.967.333
3	2	4	11	4	2		22	1		Moneda Nacional	78.967.333
3	7									Conexión Vial La Rioja - Chilecito Sección II	207.000
3	7	4								SERVICIOS ECONOMICOS	207.000
3	7	4	11							Tesoro Nacional	207.000
3	7	4	11	4						Bienes de Uso	207.000
3	7	4	11	4	2					Construcciones	207.000
3	7	4	11	4	2		22			Gastos de Capital	207.000
3	7	4	11	4	2		22	1		Moneda Nacional	207.000
3	11									Ruta Provincial N°19 - Repavimentación Wanda - Deseado	50.000
3	11	4								SERVICIOS ECONOMICOS	50.000
3	11	4	11							Tesoro Nacional	50.000
3	11	4	11	4						Bienes de Uso	50.000
3	11	4	11	4	2					Construcciones	50.000
3	11	4	11	4	2		22			Gastos de Capital	50.000
3	11	4	11	4	2		22	1		Moneda Nacional	50.000
3	19									Ruta Nacional N° 3 - Planta LU 12 - Calle Italia - Autovía - Aeropuerto	50.000
3	19	4								SERVICIOS ECONOMICOS	50.000
3	19	4	11							Tesoro Nacional	50.000
3	19	4	11	4						Bienes de Uso	50.000
3	19	4	11	4	2					Construcciones	50.000
3	19	4	11	4	2		22			Gastos de Capital	50.000
3	19	4	11	4	2		22	1		Moneda Nacional	50.000
3	27									Ruta Nacional N°A008 - Losa sobre Ex-Vías FCGBM - Empalme Avenida Belgrano - Santa Fe	93.638.667
3	27	4								SERVICIOS ECONOMICOS	93.638.667
3	27	4	11							Tesoro Nacional	93.638.667



[Handwritten signature]



DISTRIBUCIÓN DE LÍMITES DEL GASTO

ASIGNACIÓN DE CRÉDITOS DEL PROGRAMA 22

SUBPR	PROY	FIN	F.F.	INC	PPAL	PAR	SPAR	ECON	MON	DENOMINACION	IMPORTE
3	27	4	11	4						Bienes de Uso	93.638.667
3	27	4	11	4	2					Construcciones	93.638.667
3	27	4	11	4	2			22		Gastos de Capital	93.638.667
3	27	4	11	4	2			22	1	Moneda Nacional	93.638.667
3	86									Ruta Nacional N° 23 - Valcheta - Pilcaniyeu	402.842.356
3	86	4								SERVICIOS ECONOMICOS	402.842.356
3	86	4	11							Tesoro Nacional	402.842.356
3	86	4	11	4						Bienes de Uso	402.842.356
3	86	4	11	4	2					Construcciones	402.842.356
3	86	4	11	4	2			22		Gastos de Capital	402.842.356
3	86	4	11	4	2			22	1	Moneda Nacional	402.842.356
3	87									Ruta Nacional N° 242 - Aduana - Límite con Chile	2.111.000
3	87	4								SERVICIOS ECONOMICOS	2.111.000
3	87	4	11							Tesoro Nacional	2.111.000
3	87	4	11	4						Bienes de Uso	2.111.000
3	87	4	11	4	2					Construcciones	2.111.000
3	87	4	11	4	2			22		Gastos de Capital	2.111.000
3	87	4	11	4	2			22	1	Moneda Nacional	2.111.000
3	88									Rutas Nacionales N°3-281 Caleta Olivia-Gran Bajo San Julián-Pto. Deseado-Emp.Ruta Nacional N°3	3.347.000
3	88	4								SERVICIOS ECONOMICOS	3.347.000
3	88	4	11							Tesoro Nacional	3.347.000
3	88	4	11	4						Bienes de Uso	3.347.000
3	88	4	11	4	2					Construcciones	3.347.000
3	88	4	11	4	2			22		Gastos de Capital	3.347.000
3	88	4	11	4	2			22	1	Moneda Nacional	3.347.000
3	89									Ruta Nacional N° 149 - Las Flores - Iglesias	639.968
3	89	4								SERVICIOS ECONOMICOS	639.968
3	89	4	11							Tesoro Nacional	639.968
3	89	4	11	4						Bienes de Uso	639.968
3	89	4	11	4	2					Construcciones	639.968
3	89	4	11	4	2			22		Gastos de Capital	639.968
3	89	4	11	4	2			22	1	Moneda Nacional	639.968

M.E.y FP3
447

[Handwritten signature]



DISTRIBUCIÓN DE LÍMITES DEL GASTO

ASIGNACIÓN DE CRÉDITOS DEL PROGRAMA 22

SUBPR	PROY	FIN	F.F.	INC	PPAL	PAR	SPAR	ECON	MON	DENOMINACION	IMPORTE
4										Obras de Mejoramiento y Reposición de Rutas	1.422.528.649
4	1									Rutas Varias - Rehabilitaciones Menores - Nacional	177.246.698
4	1	4								SERVICIOS ECONOMICOS	177.246.698
4	1	4	11							Tesoro Nacional	177.246.698
4	1	4	11	4						Bienes de Uso	177.246.698
4	1	4	11	4	2					Construcciones	177.246.698
4	1	4	11	4	2			22		Gastos de Capital	177.246.698
4	1	4	11	4	2			22	1	Moneda Nacional	177.246.698
4	5									Ruta Nacional N° 40 - San Roque - Huaco (Obras Faltantes)	50.473.400
4	5	4								SERVICIOS ECONOMICOS	50.473.400
4	5	4	11							Tesoro Nacional	50.473.400
4	5	4	11	4						Bienes de Uso	50.473.400
4	5	4	11	4	2					Construcciones	50.473.400
4	5	4	11	4	2			22		Gastos de Capital	50.473.400
4	5	4	11	4	2			22	1	Moneda Nacional	50.473.400
25										Ruta Nacional N° 3 - La Matanza	429.000
4	25	4								SERVICIOS ECONOMICOS	429.000
4	25	4	11							Tesoro Nacional	429.000
4	25	4	11	4						Bienes de Uso	429.000
4	25	4	11	4	2					Construcciones	429.000
4	25	4	11	4	2			22		Gastos de Capital	429.000
4	25	4	11	4	2			22	1	Moneda Nacional	429.000
4	30									Ruta Nacional N° 3 - Acceso a Rada Tilly - Caleta Olivia - Sección I	113.045.397
4	30	4								SERVICIOS ECONOMICOS	113.045.397
4	30	4	11							Tesoro Nacional	113.045.397
4	30	4	11	4						Bienes de Uso	113.045.397
4	30	4	11	4	2					Construcciones	113.045.397
4	30	4	11	4	2			22		Gastos de Capital	113.045.397
4	30	4	11	4	2			22	1	Moneda Nacional	113.045.397
4	31									Ruta Nacional N° 3 - Acceso a Rada Tilly - Caleta Olivia - Sección II	160.744.562
4	31	4								SERVICIOS ECONOMICOS	160.744.562

M.E. y FP.
447

J



DISTRIBUCIÓN DE LÍMITES DEL GASTO

ASIGNACIÓN DE CRÉDITOS DEL PROGRAMA 22

SUBPR	PROY	FIN	F.F.	INC	PPAL	PAR	SPAR	ECON	MON	DENOMINACION	IMPORTE
4	31	4	11							Tesoro Nacional	160.744.562
4	31	4	11	4						Bienes de Uso	160.744.562
4	31	4	11	4	2					Construcciones	160.744.562
4	31	4	11	4	2			22		Gastos de Capital	160.744.562
4	31	4	11	4	2			22	1	Moneda Nacional	160.744.562
4	39									Ruta Nacional N° 38 - Río Marapa - Principio de Autopista Sección III	50.000
4	39	4								SERVICIOS ECONOMICOS	50.000
4	39	4	11							Tesoro Nacional	50.000
4	39	4	11	4						Bienes de Uso	50.000
4	39	4	11	4	2					Construcciones	50.000
4	39	4	11	4	2			22		Gastos de Capital	50.000
4	39	4	11	4	2			22	1	Moneda Nacional	50.000
4	41									Ruta Nacional N° 158 - Variante Paso por Villa María	26.396.750
4	41	4								SERVICIOS ECONOMICOS	26.396.750
4	41	4	11							Tesoro Nacional	26.396.750
4	41	4	11	4						Bienes de Uso	26.396.750
4	41	4	11	4	2					Construcciones	26.396.750
4	41	4	11	4	2			22		Gastos de Capital	26.396.750
4	41	4	11	4	2			22	1	Moneda Nacional	26.396.750
4	42									Ruta Nacional N° 40 Sur - Límite con Chubut - Perito Moreno	382.000
4	42	4								SERVICIOS ECONOMICOS	382.000
4	42	4	11							Tesoro Nacional	382.000
4	42	4	11	4						Bienes de Uso	382.000
4	42	4	11	4	2					Construcciones	382.000
4	42	4	11	4	2			22		Gastos de Capital	382.000
4	42	4	11	4	2			22	1	Moneda Nacional	382.000
4	50									Ruta Nacional N° 234 - San Martín de los Andes - Empalme Ruta N° 231 - Sección III	11.578.250
4	50	4								SERVICIOS ECONOMICOS	11.578.250
4	50	4	11							Tesoro Nacional	11.578.250
4	50	4	11	4						Bienes de Uso	11.578.250
4	50	4	11	4	2					Construcciones	11.578.250
4	50	4	11	4	2			22		Gastos de Capital	11.578.250
4	50	4	11	4	2			22	1	Moneda Nacional	11.578.250

M.E.yFP.
447

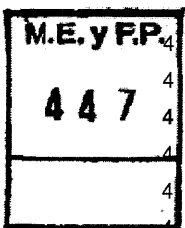
Handwritten signature



DISTRIBUCIÓN DE LÍMITES DEL GASTO

ASIGNACIÓN DE CRÉDITOS DEL PROGRAMA 22

SUBPR	PROY	FIN	F.F.	INC	PPAL	PAR	SPAR	ECON	MON	DENOMINACION	IMPORTE
4	51									Ruta Nacional N° 3 - Variante Caleta Olivia	129.293.811
4	51	4								SERVICIOS ECONOMICOS	129.293.811
4	51	4	11							Tesoro Nacional	129.293.811
4	51	4	11	4						Bienes de Uso	129.293.811
4	51	4	11	4	2					Construcciones	129.293.811
4	51	4	11	4	2			22		Gastos de Capital	129.293.811
4	51	4	11	4	2			22	1	Moneda Nacional	129.293.811
4	58									Ruta Nacional N° 12 - La Paz - Esquina (Obra Faltante en Puentes)	50.000
4	58	4								SERVICIOS ECONOMICOS	50.000
4	58	4	11							Tesoro Nacional	50.000
4	58	4	11	4						Bienes de Uso	50.000
4	58	4	11	4	2					Construcciones	50.000
4	58	4	11	4	2			22		Gastos de Capital	50.000
4	58	4	11	4	2			22	1	Moneda Nacional	50.000
4	70									Ruta Nacional S/N° - Ruta Parque Nacional Los Glaciares - Accesos	50.000
4	70	4								SERVICIOS ECONOMICOS	50.000
4	70	4	11							Tesoro Nacional	50.000
4	70	4	11	4						Bienes de Uso	50.000
4	70	4	11	4	2					Construcciones	50.000
4	70	4	11	4	2			22		Gastos de Capital	50.000
4	70	4	11	4	2			22	1	Moneda Nacional	50.000
4	74									Ruta Nacional N° 40 - Empalme Ruta Provincial N° 11 - El Cerrito - Sección I - El Cerrito Km. 34	50.000
4	74	4								SERVICIOS ECONOMICOS	50.000
4	74	4	11							Tesoro Nacional	50.000
4	74	4	11	4						Bienes de Uso	50.000
4	74	4	11	4	2					Construcciones	50.000
4	74	4	11	4	2			22		Gastos de Capital	50.000
4	74	4	11	4	2			22	1	Moneda Nacional	50.000
4	82									Autopista Rosario - Córdoba	490.000
4	82	4								SERVICIOS ECONOMICOS	490.000
4	82	4	11							Tesoro Nacional	490.000



8



DISTRIBUCIÓN DE LÍMITES DEL GASTO

ASIGNACIÓN DE CRÉDITOS DEL PROGRAMA 22

SUBPR	PROY	FIN	F.F.	INC	PPAL	PAR	SPAR	ECON	MON	DENOMINACION	IMPORTE
4	82	4	11	4						Bienes de Uso	490.000
4	82	4	11	4	2					Construcciones	490.000
4	82	4	11	4	2			22		Gastos de Capital	490.000
4	82	4	11	4	2			22	1	Moneda Nacional	490.000
4	84									Ruta Nacional Nº 95 - Empalme Ruta Nacional Nº 81 - Límite con Chaco	50.000
4	84	4								SERVICIOS ECONOMICOS	50.000
4	84	4	11							Tesoro Nacional	50.000
4	84	4	11	4						Bienes de Uso	50.000
4	84	4	11	4	2					Construcciones	50.000
4	84	4	11	4	2			22		Gastos de Capital	50.000
4	84	4	11	4	2			22	1	Moneda Nacional	50.000
4	85									Ruta Nacional Nº 89 - Suncho Corral - Empalme Ruta Nacional Nº 34	44.991.154
4	85	4								SERVICIOS ECONOMICOS	44.991.154
4	85	4	11							Tesoro Nacional	44.991.154
4	85	4	11	4						Bienes de Uso	44.991.154
4	85	4	11	4	2					Construcciones	44.991.154
4	85	4	11	4	2			22		Gastos de Capital	44.991.154
4	85	4	11	4	2			22	1	Moneda Nacional	44.991.154
4	86									Ruta Nacional Nº 98 - Límite Santa Fe - Bandera - Km. 180,79 - Km. 226,87	50.000
4	86	4								SERVICIOS ECONOMICOS	50.000
4	86	4	11							Tesoro Nacional	50.000
4	86	4	11	4						Bienes de Uso	50.000
4	86	4	11	4	2					Construcciones	50.000
4	86	4	11	4	2			22		Gastos de Capital	50.000
4	86	4	11	4	2			22	1	Moneda Nacional	50.000
4	87									Ruta Nacional Nº 40 Sur - Malargüe - Límite con Neuquén - Barrancas Sección II	102.003.750
4	87	4								SERVICIOS ECONOMICOS	102.003.750
4	87	4	11							Tesoro Nacional	30.601.125
4	87	4	11	4						Bienes de Uso	30.601.125
4	87	4	11	4	2					Construcciones	30.601.125
4	87	4	11	4	2			22		Gastos de Capital	30.601.125
4	87	4	11	4	2			22	1	Moneda Nacional	30.601.125
4	87	4	22							Crédito Externo	71.402.625

M.E. y F.P.
447

Handwritten signature



DISTRIBUCIÓN DE LÍMITES DEL GASTO

ASIGNACIÓN DE CRÉDITOS DEL PROGRAMA 22

SUBPR	PROY	FIN	F.F.	INC	PPAL	PAR	SPAR	ECON	MON	DENOMINACION	IMPORTE
4	87	4	22	4						Bienes de Uso	71.402.625
4	87	4	22	4	2					Construcciones	71.402.625
4	87	4	22	4	2			22		Gastos de Capital	71.402.625
4	87	4	22	4	2			22	1	Moneda Nacional	71.402.625
4	88									Ruta Nacional N° 40 Sur - Malargüe - Limite con Neuquén - Barrancas Sección III	38.097.739
4	88	4								SERVICIOS ECONOMICOS	38.097.739
4	88	4	11							Tesoro Nacional	11.429.322
4	88	4	11	4						Bienes de Uso	11.429.322
4	88	4	11	4	2					Construcciones	11.429.322
4	88	4	11	4	2			22		Gastos de Capital	11.429.322
4	88	4	11	4	2			22	1	Moneda Nacional	11.429.322
4	88	4	22							Crédito Externo	26.668.417
4	88	4	22	4						Bienes de Uso	26.668.417
4	88	4	22	4	2					Construcciones	26.668.417
4	88	4	22	4	2			22		Gastos de Capital	26.668.417
4	88	4	22	4	2			22	1	Moneda Nacional	26.668.417
4	89									Ruta Nacional N° 288 - Piedrabuena - Tres Lagos	347.876.765
4	89	4								SERVICIOS ECONOMICOS	347.876.765
4	89	4	11							Tesoro Nacional	347.876.765
4	89	4	11	4						Bienes de Uso	347.876.765
4	89	4	11	4	2					Construcciones	347.876.765
4	89	4	11	4	2			22		Gastos de Capital	347.876.765
4	89	4	11	4	2			22	1	Moneda Nacional	347.876.765
4	90									Ruta Nacional N° 3 - Acceso Sur a Caleta Olivia	2.000.000
4	90	4								SERVICIOS ECONOMICOS	2.000.000
4	90	4	11							Tesoro Nacional	2.000.000
4	90	4	11	4						Bienes de Uso	2.000.000
4	90	4	11	4	2					Construcciones	2.000.000
4	90	4	11	4	2			22		Gastos de Capital	2.000.000
4	90	4	11	4	2			22	1	Moneda Nacional	2.000.000
4	93									Ruta Nacional N° 40 - Perito Moreno - Bajo Caracoles - Sección III: km. 89 - Bajo Caracoles	14.132.000
4	93	4								SERVICIOS ECONOMICOS	14.132.000

M.E. y F.P.
447

[Handwritten signature]



DISTRIBUCIÓN DE LÍMITES DEL GASTO

ASIGNACIÓN DE CRÉDITOS DEL PROGRAMA 22

SUBPR	PROY	FIN	F.F.	INC	PPAL	PAR	SPAR	ECON	MON	DENOMINACION	IMPORTE
4	93	4	11							Tesoro Nacional	14.132.000
4	93	4	11	4						Bienes de Uso	14.132.000
4	93	4	11	4	2					Construcciones	14.132.000
4	93	4	11	4	2			22		Gastos de Capital	14.132.000
4	93	4	11	4	2			22	1	Moneda Nacional	14.132.000
4	94									Ruta Nacional N° 3 - Gran Bajo San Julián - Río Gallegos	65.000
4	94	4								SERVICIOS ECONOMICOS	65.000
4	94	4	11							Tesoro Nacional	65.000
4	94	4	11	4						Bienes de Uso	65.000
4	94	4	11	4	2					Construcciones	65.000
4	94	4	11	4	2			22		Gastos de Capital	65.000
4	94	4	11	4	2			22	1	Moneda Nacional	65.000
4	95									Ruta Nacional N° 40 Sur - Perito Moreno - Bajo Caracoles	482.000
4	95	4								SERVICIOS ECONOMICOS	482.000
4	95	4	11							Tesoro Nacional	482.000
4	95	4	11	4						Bienes de Uso	482.000
4	95	4	11	4	2					Construcciones	482.000
4	95	4	11	4	2			22		Gastos de Capital	482.000
4	95	4	11	4	2			22	1	Moneda Nacional	482.000
4	96									Ruta Nacional N° 40 Sur - Bajo Caracoles - Tres Lagos	193.302.944
4	96	4								SERVICIOS ECONOMICOS	193.302.944
4	96	4	11							Tesoro Nacional	193.302.944
4	96	4	11	4						Bienes de Uso	193.302.944
4	96	4	11	4	2					Construcciones	193.302.944
4	96	4	11	4	2			22		Gastos de Capital	193.302.944
4	96	4	11	4	2			22	1	Moneda Nacional	193.302.944
4	97									Ruta Provincial N° 12 - Empalme Ruta Provincial N° 25 - Pico Truncado - Provincia de Santa Cruz	6.305.000
4	97	4								SERVICIOS ECONOMICOS	6.305.000
4	97	4	11							Tesoro Nacional	6.305.000
4	97	4	11	4						Bienes de Uso	6.305.000
4	97	4	11	4	2					Construcciones	6.305.000
4	97	4	11	4	2			22		Gastos de Capital	6.305.000
4	97	4	11	4	2			22	1	Moneda Nacional	6.305.000

M.E.yFP.
447

Handwritten signature



DISTRIBUCIÓN DE LÍMITES DEL GASTO

ASIGNACIÓN DE CRÉDITOS DEL PROGRAMA 22

SUBPR	PROY	FIN	F.F.	INC	PPAL	PAR	SPAR	ECON	MON	DENOMINACION	IMPORTE
4	98									Ruta Nacional N° 40 - 28 de Noviembre - Rospentek - Puente de Acceso a Rospentek y Pavimentación en Av. 28 de Noviembre	2.842.429
4	98	4								SERVICIOS ECONOMICOS	2.842.429
4	98	4	11							Tesoro Nacional	2.842.429
4	98	4	11	4						Bienes de Uso	2.842.429
4	98	4	11	4	2					Construcciones	2.842.429
4	98	4	11	4	2			22		Gastos de Capital	2.842.429
4	98	4	11	4	2			22	1	Moneda Nacional	2.842.429
4	99									Ruta Nacional N° 40 Sur -Tres Lagos - Empalme Ruta Provincial N° 11 - Sección II: km. 50 - Km. 86	50.000
4	99	4								SERVICIOS ECONOMICOS	50.000
4	99	4	11							Tesoro Nacional	50.000
4	99	4	11	4						Bienes de Uso	50.000
4	99	4	11	4	2					Construcciones	50.000
4	99	4	11	4	2			22		Gastos de Capital	50.000
4	99	4	11	4	2			22	1	Moneda Nacional	50.000
										Obras por Concesión sin Peaje (COT)	3.941.429
										Ruta Nacional N° 11 - Arroyo 11 Corredor 28 Resistencia - Límite con Paraguay - Empalme Ruta N° 11 - Puerto Pilcomayo	3.891.429
										SERVICIOS ECONOMICOS	3.891.429
										Tesoro Nacional	3.891.429
										Bienes de Uso	3.891.429
										Construcciones	3.891.429
								22		Gastos de Capital	3.891.429
								22	1	Moneda Nacional	3.891.429
										Ruta Nacional N° 33 - Corredor 31 - Bahía Blanca - Empalme Ruta Nacional N° 5	50.000
										SERVICIOS ECONOMICOS	50.000
										Tesoro Nacional	50.000
										Bienes de Uso	50.000
										Construcciones	50.000
								22		Gastos de Capital	50.000
								22	1	Moneda Nacional	50.000

M.E.yFP₅
447 5 1

Handwritten signature or mark.



DISTRIBUCIÓN DE LÍMITES DEL GASTO

ASIGNACIÓN DE CRÉDITOS DEL PROGRAMA 22

SUBPR	PROY	FIN	F.F.	INC	PPAL	PAR	SPAR	ECON	MON	DENOMINACION	IMPORTE
6										Obras Mejoramiento y Reconstrucción en Puentes	153.305.328
6	3									Ruta Nacional N° 12 - Esquina - Goya - Puente sobre 1° Aliviador Río Corrientes	809.778
6	3	4								SERVICIOS ECONOMICOS	809.778
6	3	4	11							Tesoro Nacional	809.778
6	3	4	11	4						Bienes de Uso	809.778
6	3	4	11	4	2					Construcciones	809.778
6	3	4	11	4	2			22		Gastos de Capital	809.778
6	3	4	11	4	2			22	1	Moneda Nacional	809.778
6	4									Ruta Nacional N° 12 - Goya - San Roque (Puente obre Río Batelito) - Progresiva 735,68	12.810.417
6	4	4								SERVICIOS ECONOMICOS	12.810.417
6	4	4	11							Tesoro Nacional	12.810.417
6	4	4	11	4						Bienes de Uso	12.810.417
6	4	4	11	4	2					Construcciones	12.810.417
6	4	4	11	4	2			22		Gastos de Capital	12.810.417
6	4	4	11	4	2			22	1	Moneda Nacional	12.810.417
6	5									Puente sobre Río Miriñay - Corrientes	1.000.000
6	5	4								SERVICIOS ECONOMICOS	1.000.000
6	5	4	11							Tesoro Nacional	1.000.000
6	5	4	11	4						Bienes de Uso	1.000.000
6	5	4	11	4	2					Construcciones	1.000.000
6	5	4	11	4	2			22		Gastos de Capital	1.000.000
6	5	4	11	4	2			22	1	Moneda Nacional	1.000.000
6	12									Ruta Nacional N° 11 - Puente sobre Río San Lorenzo	425.000
6	12	4								SERVICIOS ECONOMICOS	425.000
6	12	4	11							Tesoro Nacional	425.000
6	12	4	11	4						Bienes de Uso	425.000
6	12	4	11	4	2					Construcciones	425.000
6	12	4	11	4	2			22		Gastos de Capital	425.000
6	12	4	11	4	2			22	1	Moneda Nacional	425.000
6	13									Ruta Nacional N°11 - Rosario - Santa Fe - Puente sobre Canal Serodino	50.000

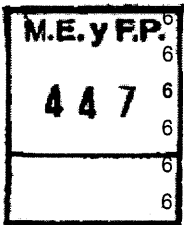
M.E.yFP.
447

[Handwritten signature]



DISTRIBUCIÓN DE LÍMITES DEL GASTO
ASIGNACIÓN DE CRÉDITOS DEL PROGRAMA 22

SUBPR	PROY	FIN	F.F.	INC	PPAL	PAR	SPAR	ECON	MON	DENOMINACION	IMPORTE
6	13	4								SERVICIOS ECONOMICOS	50.000
6	13	4	11							Tesoro Nacional	50.000
6	13	4	11	4						Bienes de Uso	50.000
6	13	4	11	4	2					Construcciones	50.000
6	13	4	11	4	2			22		Gastos de Capital	50.000
6	13	4	11	4	2			22	1	Moneda Nacional	50.000
6	14									Ruta Nacional N° 11 - Rosario - Santa Fe - Puente sobre Río Colastiné - Progresiva 413,87	164.000
6	14	4								SERVICIOS ECONOMICOS	164.000
6	14	4	11							Tesoro Nacional	164.000
6	14	4	11	4						Bienes de Uso	164.000
6	14	4	11	4	2					Construcciones	164.000
6	14	4	11	4	2			22		Gastos de Capital	164.000
6	14	4	11	4	2			22	1	Moneda Nacional	164.000
6	15									Ruta Nacional N° 11 - Rosario - Santa Fe (Puente sobre Arroyo 3° Coronda) - Progresiva 415,52	6.417.923
6	15	4								SERVICIOS ECONOMICOS	6.417.923
6	15	4	11							Tesoro Nacional	6.417.923
6	15	4	11	4						Bienes de Uso	6.417.923
6	15	4	11	4	2					Construcciones	6.417.923
6	15	4	11	4	2			22		Gastos de Capital	6.417.923
6	15	4	11	4	2			22	1	Moneda Nacional	6.417.923
6	17									Ruta Nacional N° 11 - Rosario - Santa Fe (Puente sobre Arroyo 1° Coronda) - Progresiva 417,14	50.000
6	17	4								SERVICIOS ECONOMICOS	50.000
6	17	4	11							Tesoro Nacional	50.000
6	17	4	11	4						Bienes de Uso	50.000
6	17	4	11	4	2					Construcciones	50.000
6	17	4	11	4	2			22		Gastos de Capital	50.000
6	17	4	11	4	2			22	1	Moneda Nacional	50.000
6	18									Ruta Nacional N° 11 - Rosario - Santa Fe (Puente sobre Arroyo Matadero) - Progresiva 425,54	285.000
6	18	4								SERVICIOS ECONOMICOS	285.000



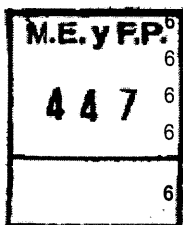
[Handwritten signature]



DISTRIBUCIÓN DE LÍMITES DEL GASTO

ASIGNACIÓN DE CRÉDITOS DEL PROGRAMA 22

SUBPR	PROY	FIN	F.F.	INC	PPAL	PAR	SPAR	ECON	MON	DENOMINACION	IMPORTE
6	18	4	11							Tesoro Nacional	285.000
6	18	4	11	4						Bienes de Uso	285.000
6	18	4	11	4	2					Construcciones	285.000
6	18	4	11	4	2			22		Gastos de Capital	285.000
6	18	4	11	4	2			22	1	Moneda Nacional	285.000
6	19									Ruta Nacional N° 11 - Rosario - Santa Fe (Puente sobre Arroyo Bragado) - Progresiva 429,95	365.000
6	19	4								SERVICIOS ECONOMICOS	365.000
6	19	4	11							Tesoro Nacional	365.000
6	19	4	11	4						Bienes de Uso	365.000
6	19	4	11	4	2					Construcciones	365.000
6	19	4	11	4	2			22		Gastos de Capital	365.000
6	19	4	11	4	2			22	1	Moneda Nacional	365.000
6	20									Ruta Nacional N° 11 - Rosario - Santa Fe (Puente sobre Arroyo de los Padres) - Progresiva 443,03	292.500
6	20	4								SERVICIOS ECONOMICOS	292.500
6	20	4	11							Tesoro Nacional	292.500
6	20	4	11	4						Bienes de Uso	292.500
6	20	4	11	4	2					Construcciones	292.500
6	20	4	11	4	2			22		Gastos de Capital	292.500
6	20	4	11	4	2			22	1	Moneda Nacional	292.500
6	21									Ruta Nacional N° 35 - Villa Mackena - Holmberg (Puente sobre Arroyo El Gato) - Progresiva 670,07	1.518.917
6	21	4								SERVICIOS ECONOMICOS	1.518.917
6	21	4	11							Tesoro Nacional	1.518.917
6	21	4	11	4						Bienes de Uso	1.518.917
6	21	4	11	4	2					Construcciones	1.518.917
6	21	4	11	4	2			22		Gastos de Capital	1.518.917
6	21	4	11	4	2			22	1	Moneda Nacional	1.518.917
6	22									Puente sobre Arroyo San Miguel	50.000
6	22	4								SERVICIOS ECONOMICOS	50.000
6	22	4	11							Tesoro Nacional	50.000
6	22	4	11	4						Bienes de Uso	50.000
6	22	4	11	4	2					Construcciones	50.000



Handwritten signature or mark.



DISTRIBUCIÓN DE LÍMITES DEL GASTO

ASIGNACIÓN DE CRÉDITOS DEL PROGRAMA 22

SUBPR	PROY	FIN	F.F.	INC	PPAL	PAR	SPAR	ECON	MON	DENOMINACION	IMPORTE
6	22	4	11	4	2			22		Gastos de Capital	50.000
6	22	4	11	4	2			22	1	Moneda Nacional	50.000
6	24									Puente sobre Río Malargüe	7.027.000
6	24	4								SERVICIOS ECONOMICOS	7.027.000
6	24	4	11							Tesoro Nacional	7.027.000
6	24	4	11	4						Bienes de Uso	7.027.000
6	24	4	11	4	2					Construcciones	7.027.000
6	24	4	11	4	2			22		Gastos de Capital	7.027.000
6	24	4	11	4	2			22	1	Moneda Nacional	7.027.000
6	25									Puente sobre Río Aluminé	50.000
6	25	4								SERVICIOS ECONOMICOS	50.000
6	25	4	11							Tesoro Nacional	50.000
6	25	4	11	4						Bienes de Uso	50.000
6	25	4	11	4	2					Construcciones	50.000
6	25	4	11	4	2			22		Gastos de Capital	50.000
6	25	4	11	4	2			22	1	Moneda Nacional	50.000
6	26									Puente sobre Arroyo Comallo	475.000
6	26	4								SERVICIOS ECONOMICOS	475.000
6	26	4	11							Tesoro Nacional	475.000
6	26	4	11	4						Bienes de Uso	475.000
6	26	4	11	4	2					Construcciones	475.000
6	26	4	11	4	2			22		Gastos de Capital	475.000
6	26	4	11	4	2			22	1	Moneda Nacional	475.000
6	27									Puente sobre Río Pilcaniyeu	387.097
6	27	4								SERVICIOS ECONOMICOS	387.097
6	27	4	11							Tesoro Nacional	387.097
6	27	4	11	4						Bienes de Uso	387.097
6	27	4	11	4	2					Construcciones	387.097
6	27	4	11	4	2			22		Gastos de Capital	387.097
6	27	4	11	4	2			22	1	Moneda Nacional	387.097
6	32									Puente sobre Arroyo San Antonio	925.000
6	32	4								SERVICIOS ECONOMICOS	925.000
6	32	4	11							Tesoro Nacional	925.000

M.E. y FP.
447

[Handwritten signature]



DISTRIBUCIÓN DE LÍMITES DEL GASTO

ASIGNACIÓN DE CRÉDITOS DEL PROGRAMA 22

SUBPR	PROY	FIN	F.F.	INC	PPAL	PAR	SPAR	ECON	MON	DENOMINACION	IMPORTE
6	32	4	11	4						Bienes de Uso	925.000
6	32	4	11	4	2					Construcciones	925.000
6	32	4	11	4	2			22		Gastos de Capital	925.000
6	32	4	11	4	2			22	1	Moneda Nacional	925.000
6	33									Puente sobre Río Graneros	550.000
6	33	4								SERVICIOS ECONOMICOS	550.000
6	33	4	11							Tesoro Nacional	550.000
6	33	4	11	4						Bienes de Uso	550.000
6	33	4	11	4	2					Construcciones	550.000
6	33	4	11	4	2			22		Gastos de Capital	550.000
6	33	4	11	4	2			22	1	Moneda Nacional	550.000
6	34									Puente sobre Arroyo El Chileno	401.000
6	34	4								SERVICIOS ECONOMICOS	401.000
6	34	4	11							Tesoro Nacional	401.000
6	34	4	11	4						Bienes de Uso	401.000
6	34	4	11	4	2					Construcciones	401.000
6	34	4	11	4	2			22		Gastos de Capital	401.000
6	34	4	11	4	2			22	1	Moneda Nacional	401.000
6	39									Puente sobre Río Saladillo	750.000
6	39	4								SERVICIOS ECONOMICOS	750.000
6	39	4	11							Tesoro Nacional	750.000
6	39	4	11	4						Bienes de Uso	750.000
6	39	4	11	4	2					Construcciones	750.000
6	39	4	11	4	2			22		Gastos de Capital	750.000
6	39	4	11	4	2			22	1	Moneda Nacional	750.000
6	41									Puente sobre Río Perico y Arroyos	5.598.000
6	41	4								SERVICIOS ECONOMICOS	5.598.000
6	41	4	11							Tesoro Nacional	5.598.000
6	41	4	11	4						Bienes de Uso	5.598.000
6	41	4	11	4	2					Construcciones	5.598.000
6	41	4	11	4	2			22		Gastos de Capital	5.598.000
6	41	4	11	4	2			22	1	Moneda Nacional	5.598.000
6	42									Puente sobre Río Ambascachi	375.000

M.E. y FP.
447



DISTRIBUCIÓN DE LÍMITES DEL GASTO

ASIGNACIÓN DE CRÉDITOS DEL PROGRAMA 22

SUBPR	PROY	FIN	F.F.	INC	PPAL	PAR	SPAR	ECON	MON	DENOMINACION	IMPORTE
6	42	4								SERVICIOS ECONOMICOS	375.000
6	42	4	11							Tesoro Nacional	375.000
6	42	4	11	4						Bienes de Uso	375.000
6	42	4	11	4	2					Construcciones	375.000
6	42	4	11	4	2			22		Gastos de Capital	375.000
6	42	4	11	4	2			22	1	Moneda Nacional	375.000
6	43									Puente sobre Río La Viña	166.667
6	43	4								SERVICIOS ECONOMICOS	166.667
6	43	4	11							Tesoro Nacional	166.667
6	43	4	11	4						Bienes de Uso	166.667
6	43	4	11	4	2					Construcciones	166.667
6	43	4	11	4	2			22		Gastos de Capital	166.667
6	43	4	11	4	2			22	1	Moneda Nacional	166.667
6	44									Puente sobre Arroyo Las Tunas	375.000
6	44	4								SERVICIOS ECONOMICOS	375.000
6	44	4	11							Tesoro Nacional	375.000
6	44	4	11	4						Bienes de Uso	375.000
6	44	4	11	4	2					Construcciones	375.000
6	44	4	11	4	2			22		Gastos de Capital	375.000
6	44	4	11	4	2			22	1	Moneda Nacional	375.000
6	45									Puente sobre Río Carcaraña	586.750
6	45	4								SERVICIOS ECONOMICOS	586.750
6	45	4	11							Tesoro Nacional	586.750
6	45	4	11	4						Bienes de Uso	586.750
6	45	4	11	4	2					Construcciones	586.750
6	45	4	11	4	2			22		Gastos de Capital	586.750
6	45	4	11	4	2			22	1	Moneda Nacional	586.750
6	46									Puente sobre Arroyo Mbiguá	432.500
6	46	4								SERVICIOS ECONOMICOS	432.500
6	46	4	11							Tesoro Nacional	432.500
6	46	4	11	4						Bienes de Uso	432.500
6	46	4	11	4	2					Construcciones	432.500
6	46	4	11	4	2			22		Gastos de Capital	432.500
6	46	4	11	4	2			22	1	Moneda Nacional	432.500

M.E. y F.P.
447

[Handwritten signature]



DISTRIBUCIÓN DE LÍMITES DEL GASTO

ASIGNACIÓN DE CRÉDITOS DEL PROGRAMA 22

SUBPR	PROY	FIN	F.F.	INC	PPAL	PAR	SPAR	ECON	MON	DENOMINACION	IMPORTE
6	47									Puente sobre Río Chuniapampa	375.000
6	47	4								SERVICIOS ECONOMICOS	375.000
6	47	4	11							Tesoro Nacional	375.000
6	47	4	11	4						Bienes de Uso	375.000
6	47	4	11	4	2					Construcciones	375.000
6	47	4	11	4	2			22		Gastos de Capital	375.000
6	47	4	11	4	2			22	1	Moneda Nacional	375.000
6	49									Ruta Nacional N° 34 - Obra Puente Río Caraparí - Km. 1480	7.389.922
6	49	4								SERVICIOS ECONOMICOS	7.389.922
6	49	4	11							Tesoro Nacional	7.389.922
6	49	4	11	4						Bienes de Uso	7.389.922
6	49	4	11	4	2					Construcciones	7.389.922
6	49	4	11	4	2			22		Gastos de Capital	7.389.922
6	49	4	11	4	2			22	1	Moneda Nacional	7.389.922
6	51									Ruta Nacional N° 38 - Tres Puentes - El Portezuelo - Acceso a Santa Cruz (Cuestecilla) - Puente sobre Río Paclín	633.750
6	51	4								SERVICIOS ECONOMICOS	633.750
6	51	4	11							Tesoro Nacional	633.750
6	51	4	11	4						Bienes de Uso	633.750
6	51	4	11	4	2					Construcciones	633.750
6	51	4	11	4	2			22		Gastos de Capital	633.750
6	51	4	11	4	2			22	1	Moneda Nacional	633.750
6	52									Ruta Nacional N° 34 - San Pedro - Calilegüa - Puente sobre Ferrocarril Belgrano, sobre Arroyo del Zanjón, sobre Río Negro I y sobre Río Negro III - Provincia de Jujuy	1.000.000
6	52	4								SERVICIOS ECONOMICOS	1.000.000
6	52	4	11							Tesoro Nacional	1.000.000
6	52	4	11	4						Bienes de Uso	1.000.000
6	52	4	11	4	2					Construcciones	1.000.000
6	52	4	11	4	2			22		Gastos de Capital	1.000.000
6	52	4	11	4	2			22	1	Moneda Nacional	1.000.000
6	53									Ruta Nacional N° 9 - Puente sobre Río Grande - Provincia de Jujuy	1.000.000

M.E. y F.P.
447

28



DISTRIBUCIÓN DE LÍMITES DEL GASTO
ASIGNACIÓN DE CRÉDITOS DEL PROGRAMA 22

SUBPR	PROY	FIN	F.F.	INC	PPAL	PAR	SPAR	ECON	MON	DENOMINACION	IMPORTE
6	53	4								SERVICIOS ECONOMICOS	1.000.000
6	53	4	11							Tesoro Nacional	1.000.000
6	53	4	11	4						Bienes de Uso	1.000.000
6	53	4	11	4	2					Construcciones	1.000.000
6	53	4	11	4	2			22		Gastos de Capital	1.000.000
6	53	4	11	4	2			22	1	Moneda Nacional	1.000.000
6	54									Ruta Nacional N° 34 - Río Piedras - Pichanal - Puente sobre Riacho Seco (1300 km.) - Salta	17.000
6	54	4								SERVICIOS ECONOMICOS	17.000
6	54	4	11							Tesoro Nacional	17.000
6	54	4	11	4						Bienes de Uso	17.000
6	54	4	11	4	2					Construcciones	17.000
6	54	4	11	4	2			22		Gastos de Capital	17.000
6	54	4	11	4	2			22	1	Moneda Nacional	17.000
6	55									Ruta Nacional N° 68 - La Viña / Moldes - Puente sobre Río Seco - km 97,77 - Salta	1.000.000
6	55	4								SERVICIOS ECONOMICOS	1.000.000
6	55	4	11							Tesoro Nacional	1.000.000
6	55	4	11	4						Bienes de Uso	1.000.000
6	55	4	11	4	2					Construcciones	1.000.000
6	55	4	11	4	2			22		Gastos de Capital	1.000.000
6	55	4	11	4	2			22	1	Moneda Nacional	1.000.000
6	56									Ruta Nacional N° 68 - La Viña / Moldes - Puente sobre Arroyo Viñaco - km. 139,58	1.000.000
6	56	4								SERVICIOS ECONOMICOS	1.000.000
6	56	4	11							Tesoro Nacional	1.000.000
6	56	4	11	4						Bienes de Uso	1.000.000
6	56	4	11	4	2					Construcciones	1.000.000
6	56	4	11	4	2			22		Gastos de Capital	1.000.000
6	56	4	11	4	2			22	1	Moneda Nacional	1.000.000
6	57									Ruta Nacional N° 64 - La Banda - Santiago del Estero	50.000
6	57	4								SERVICIOS ECONOMICOS	50.000
6	57	4	11							Tesoro Nacional	50.000
6	57	4	11	4						Bienes de Uso	50.000
6	57	4	11	4	2					Construcciones	50.000

M.E. y F.P.
447

JL



DISTRIBUCIÓN DE LÍMITES DEL GASTO

ASIGNACIÓN DE CRÉDITOS DEL PROGRAMA 22

SUBPR	PROY	FIN	F.F.	INC	PPAL	PAR	SPAR	ECON	MON	DENOMINACION	IMPORTE
6	57	4	11	4	2			22		Gastos de Capital	50.000
6	57	4	11	4	2			22	1	Moneda Nacional	50.000
6	59									Ruta Nacional Nº 22 - Puente Río Colorado	1.000.000
6	59	4								SERVICIOS ECONOMICOS	1.000.000
6	59	4	11							Tesoro Nacional	1.000.000
6	59	4	11	4						Bienes de Uso	1.000.000
6	59	4	11	4	2					Construcciones	1.000.000
6	59	4	11	4	2			22		Gastos de Capital	1.000.000
6	59	4	11	4	2			22	1	Moneda Nacional	1.000.000
6	60									Ruta Nacional Nº 3 - Trevelín - Limite con Chile	1.000.000
6	60	4								SERVICIOS ECONOMICOS	1.000.000
6	60	4	11							Tesoro Nacional	1.000.000
6	60	4	11	4						Bienes de Uso	1.000.000
6	60	4	11	4	2					Construcciones	1.000.000
6	60	4	11	4	2			22		Gastos de Capital	1.000.000
6	60	4	11	4	2			22	1	Moneda Nacional	1.000.000
61										Ruta Nacional Nº 98 - Bandera - Pinto	344.000
6	61	4								SERVICIOS ECONOMICOS	344.000
6	61	4	11							Tesoro Nacional	344.000
6	61	4	11	4						Bienes de Uso	344.000
6	61	4	11	4	2					Construcciones	344.000
6	61	4	11	4	2			22		Gastos de Capital	344.000
6	61	4	11	4	2			22	1	Moneda Nacional	344.000
6	63									Ruta Nº 18 - Empalme Ruta Nacional Nº 12 - Empalme Ruta Provincial Nº 32 - Puente sobre Arroyo Quebracho y Acceso (Km. 46,16)	1.000.000
6	63	4								SERVICIOS ECONOMICOS	1.000.000
6	63	4	11							Tesoro Nacional	1.000.000
6	63	4	11	4						Bienes de Uso	1.000.000
6	63	4	11	4	2					Construcciones	1.000.000
6	63	4	11	4	2			22		Gastos de Capital	1.000.000
6	63	4	11	4	2			22	1	Moneda Nacional	1.000.000

M.E. y FP
447

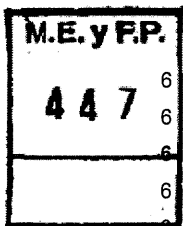
[Handwritten signature]



DISTRIBUCIÓN DE LÍMITES DEL GASTO

ASIGNACIÓN DE CRÉDITOS DEL PROGRAMA 22

SUBPR	PROY	FIN	F.F.	INC	PPAL	PAR	SPAR	ECON	MON	DENOMINACION	IMPORTE
6	64									Ruta N° 131 - Empalme Ruta Provincial N° 11 - Empalme Ruta Nacional N° 12 - Puente sobre Arroyo La Ensenada y Acceso (Km. 19,10)	1.000.000
6	64	4								SERVICIOS ECONOMICOS	1.000.000
6	64	4	11							Tesoro Nacional	1.000.000
6	64	4	11	4						Bienes de Uso	1.000.000
6	64	4	11	4	2					Construcciones	1.000.000
6	64	4	11	4	2			22		Gastos de Capital	1.000.000
6	64	4	11	4	2			22	1	Moneda Nacional	1.000.000
6	65									Ruta N° 11 - Puente sobre Río Monte Lindo	1.000.000
6	65	4								SERVICIOS ECONOMICOS	1.000.000
6	65	4	11							Tesoro Nacional	1.000.000
6	65	4	11	4						Bienes de Uso	1.000.000
6	65	4	11	4	2					Construcciones	1.000.000
6	65	4	11	4	2			22		Gastos de Capital	1.000.000
6	65	4	11	4	2			22	1	Moneda Nacional	1.000.000
6	66									Ruta N° 232 - Empalme Ruta Nacional N° 152 - Empalme Ruta Nacional 22 - Puente sobre Río Colorado - Goberdor Duval	1.000.000
6	66	4								SERVICIOS ECONOMICOS	1.000.000
6	66	4	11							Tesoro Nacional	1.000.000
6	66	4	11	4						Bienes de Uso	1.000.000
6	66	4	11	4	2					Construcciones	1.000.000
6	66	4	11	4	2			22		Gastos de Capital	1.000.000
6	66	4	11	4	2			22	1	Moneda Nacional	1.000.000
6	67									Ruta N° 12 - Límite Corrientes / Misiones - Puente sobre Río Zaimán	1.000.000
6	67	4								SERVICIOS ECONOMICOS	1.000.000
6	67	4	11							Tesoro Nacional	1.000.000
6	67	4	11	4						Bienes de Uso	1.000.000
6	67	4	11	4	2					Construcciones	1.000.000
6	67	4	11	4	2			22		Gastos de Capital	1.000.000
6	67	4	11	4	2			22	1	Moneda Nacional	1.000.000
6	68									Ruta N° 12 - Paraná Mini - Montecarlo - Puente sobre Arroyo Paraná Guazú (Km. 1.502,65)	1.000.000



J



DISTRIBUCIÓN DE LÍMITES DEL GASTO

ASIGNACIÓN DE CRÉDITOS DEL PROGRAMA 22

SUBPR	PROY	FIN	F.F.	INC	PPAL	PAR	SPAR	ECON	MON	DENOMINACION	IMPORTE
6	68	4								SERVICIOS ECONOMICOS	1.000.000
6	68	4	11							Tesoro Nacional	1.000.000
6	68	4	11	4						Bienes de Uso	1.000.000
6	68	4	11	4	2					Construcciones	1.000.000
6	68	4	11	4	2			22		Gastos de Capital	1.000.000
6	68	4	11	4	2			22	1	Moneda Nacional	1.000.000
6	69									Ruta N° 12 - Paraná Mini - Montecarlo - Puente sobre Arroyo Caragatay (Km. 1.516,16)	1.000.000
6	69	4								SERVICIOS ECONOMICOS	1.000.000
6	69	4	11							Tesoro Nacional	1.000.000
6	69	4	11	4						Bienes de Uso	1.000.000
6	69	4	11	4	2					Construcciones	1.000.000
6	69	4	11	4	2			22		Gastos de Capital	1.000.000
6	69	4	11	4	2			22	1	Moneda Nacional	1.000.000
6	70									Ruta N° 12 - Montecarlo - El Dorado - Puente sobre Arroyo Piray Guazú (Km. 1.533,6)	1.000.000
6	70	4								SERVICIOS ECONOMICOS	1.000.000
6	70	4	11							Tesoro Nacional	1.000.000
6	70	4	11	4						Bienes de Uso	1.000.000
6	70	4	11	4	2					Construcciones	1.000.000
6	70	4	11	4	2			22		Gastos de Capital	1.000.000
6	70	4	11	4	2			22	1	Moneda Nacional	1.000.000
6	72									Ruta N° 9 - Salta - La Caldera - Puente sobre Río Vaqueros (Km. 1.608,62)	1.000.000
6	72	4								SERVICIOS ECONOMICOS	1.000.000
6	72	4	11							Tesoro Nacional	1.000.000
6	72	4	11	4						Bienes de Uso	1.000.000
6	72	4	11	4	2					Construcciones	1.000.000
6	72	4	11	4	2			22		Gastos de Capital	1.000.000
6	72	4	11	4	2			22	1	Moneda Nacional	1.000.000
6	73									Ruta N° 9 - Salta - La Caldera - Puente sobre Río Caldera - (Km. 1.612,21)	1.000.000
6	73	4								SERVICIOS ECONOMICOS	1.000.000
6	73	4	11							Tesoro Nacional	1.000.000
6	73	4	11	4						Bienes de Uso	1.000.000
6	73	4	11	4	2					Construcciones	1.000.000

M.E.yFP.
447

[Handwritten signature]



DISTRIBUCIÓN DE LÍMITES DEL GASTO
ASIGNACIÓN DE CRÉDITOS DEL PROGRAMA 22

SUBPR	PROY	FIN	F.F.	INC	PPAL	PAR	SPAR	ECON	MON	DENOMINACION	IMPORTE
6	73	4	11	4	2			22		Gastos de Capital	1.000.000
6	73	4	11	4	2			22	1	Moneda Nacional	1.000.000
6	74									Ruta N° 34 - Mosconi - Pisquirenda - Puente sobre Arroyo Yacuycito (Km. 1.450,75)	1.000.000
6	74	4								SERVICIOS ECONOMICOS	1.000.000
6	74	4	11							Tesoro Nacional	1.000.000
6	74	4	11	4						Bienes de Uso	1.000.000
6	74	4	11	4	2					Construcciones	1.000.000
6	74	4	11	4	2			22		Gastos de Capital	1.000.000
6	74	4	11	4	2			22	1	Moneda Nacional	1.000.000
6	75									Ruta N° 153 - Media Agua - Pedernal - Puente en Km. 10,59	1.000.000
6	75	4								SERVICIOS ECONOMICOS	1.000.000
6	75	4	11							Tesoro Nacional	1.000.000
6	75	4	11	4						Bienes de Uso	1.000.000
6	75	4	11	4	2					Construcciones	1.000.000
6	75	4	11	4	2			22		Gastos de Capital	1.000.000
6	75	4	11	4	2			22	1	Moneda Nacional	1.000.000
6	76									Ruta N° 9 - Empalme Ruta Nacional N° A012 - Empalme A008 - Puente Acceso a Comuna de Alvear Km. 281,67	1.000.000
6	76	4								SERVICIOS ECONOMICOS	1.000.000
6	76	4	11							Tesoro Nacional	1.000.000
6	76	4	11	4						Bienes de Uso	1.000.000
6	76	4	11	4	2					Construcciones	1.000.000
6	76	4	11	4	2			22		Gastos de Capital	1.000.000
6	76	4	11	4	2			22	1	Moneda Nacional	1.000.000
6	77									Ruta N° 9 - Empalme Ruta Nacional N° A012 - Empalme A008 - Puente Acceso a Ciudad de Villa Gobernador Gálvez - Km. 284,4	1.000.000
6	77	4								SERVICIOS ECONOMICOS	1.000.000
6	77	4	11							Tesoro Nacional	1.000.000
6	77	4	11	4						Bienes de Uso	1.000.000
6	77	4	11	4	2					Construcciones	1.000.000
6	77	4	11	4	2			22		Gastos de Capital	1.000.000
6	77	4	11	4	2			22	1	Moneda Nacional	1.000.000

M.E. y F.P.
447

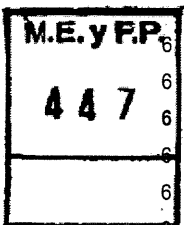
J



DISTRIBUCIÓN DE LÍMITES DEL GASTO

ASIGNACIÓN DE CRÉDITOS DEL PROGRAMA 22

SUBPR	PROY	FIN	F.F.	INC	PPAL	PAR	SPAR	ECON	MON	DENOMINACION	IMPORTE
6	78									Ruta N° 38 - Aguilares - Monteros - Puente sobre Río Medina - Km. 729,20	15.223.500
6	78	4								SERVICIOS ECONOMICOS	15.223.500
6	78	4	11							Tesoro Nacional	15.223.500
6	78	4	11	4						Bienes de Uso	15.223.500
6	78	4	11	4	2					Construcciones	15.223.500
6	78	4	11	4	2			22		Gastos de Capital	15.223.500
6	78	4	11	4	2			22	1	Moneda Nacional	15.223.500
6	79									Ruta N° 65 - Empalme Ruta Nacional N° 38 Límite Tucumán Catamarca - Puente sobre Río Chirimayo - Km. 17,68	1.000.000
6	79	4								SERVICIOS ECONOMICOS	1.000.000
6	79	4	11							Tesoro Nacional	1.000.000
6	79	4	11	4						Bienes de Uso	1.000.000
6	79	4	11	4	2					Construcciones	1.000.000
6	79	4	11	4	2			22		Gastos de Capital	1.000.000
6	79	4	11	4	2			22	1	Moneda Nacional	1.000.000
6	80									Ruta Nacional N° 9 Puente sobre Río Grande - Tumbayá - Provincia de Jujuy	1.000.000
6	80	4								SERVICIOS ECONOMICOS	1.000.000
6	80	4	11							Tesoro Nacional	1.000.000
6	80	4	11	4						Bienes de Uso	1.000.000
6	80	4	11	4	2					Construcciones	1.000.000
6	80	4	11	4	2			22		Gastos de Capital	1.000.000
6	80	4	11	4	2			22	1	Moneda Nacional	1.000.000
6	81									Ruta Nacional N° 16 Empalme con Av. Sarmiento y Puente sobre Km. 12,59	1.000.000
6	81	4								SERVICIOS ECONOMICOS	1.000.000
6	81	4	11							Tesoro Nacional	1.000.000
6	81	4	11	4						Bienes de Uso	1.000.000
6	81	4	11	4	2					Construcciones	1.000.000
6	81	4	11	4	2			22		Gastos de Capital	1.000.000
6	81	4	11	4	2			22	1	Moneda Nacional	1.000.000
6	82									Ruta Nacional N° 95 Límite con Chaco - Empalme Ruta Nacional N° 81 Puente Lavalle	1.000.000
6	82	4								SERVICIOS ECONOMICOS	1.000.000

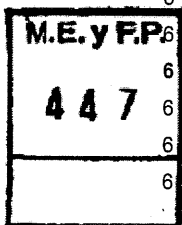




DISTRIBUCIÓN DE LÍMITES DEL GASTO

ASIGNACIÓN DE CRÉDITOS DEL PROGRAMA 22

SUBPR	PROY	FIN	F.F.	INC	PPAL	PAR	SPAR	ECON	MON	DENOMINACION	IMPORTE
6	82	4	11							Tesoro Nacional	1.000.000
6	82	4	11	4						Bienes de Uso	1.000.000
6	82	4	11	4	2					Construcciones	1.000.000
6	82	4	11	4	2			22		Gastos de Capital	1.000.000
6	82	4	11	4	2			22	1	Moneda Nacional	1.000.000
6	83									Ruta Nacional Nº 95 Empalme Ruta Nacional Nº 81 - Empalme Ruta Nacional Nº 86 Puentes sobre Arroyo Pilagá y Monte Lindo	1.000.000
6	83	4								SERVICIOS ECONOMICOS	1.000.000
6	83	4	11							Tesoro Nacional	1.000.000
6	83	4	11	4						Bienes de Uso	1.000.000
6	83	4	11	4	2					Construcciones	1.000.000
6	83	4	11	4	2			22		Gastos de Capital	1.000.000
6	83	4	11	4	2			22	1	Moneda Nacional	1.000.000
6	84									Ruta Nacional Nº 95 Empalme Ruta Nacional Nº 81 - Empalme Ruta Nacional Nº 86 Puentes sobre Arroyo Pavao y Porteño	1.000.000
6	84	4								SERVICIOS ECONOMICOS	1.000.000
6	84	4	11							Tesoro Nacional	1.000.000
6	84	4	11	4						Bienes de Uso	1.000.000
6	84	4	11	4	2					Construcciones	1.000.000
6	84	4	11	4	2			22		Gastos de Capital	1.000.000
6	84	4	11	4	2			22	1	Moneda Nacional	1.000.000
6	85									Ruta Nacional N1 34 Empalme Ruta Nacional Nº 50 - Río Seco y Puente sobre Río Bermejo Km. 1340,29	1.000.000
6	85	4								SERVICIOS ECONOMICOS	1.000.000
6	85	4	11							Tesoro Nacional	1.000.000
6	85	4	11	4						Bienes de Uso	1.000.000
6	85	4	11	4	2					Construcciones	1.000.000
6	85	4	11	4	2			22		Gastos de Capital	1.000.000
6	85	4	11	4	2			22	1	Moneda Nacional	1.000.000
6	86									Empalme Ruta Nacional Nº 3 - Estancia María Luisa	2.120.194
6	86	4								SERVICIOS ECONOMICOS	2.120.194
6	86	4	11							Tesoro Nacional	2.120.194
6	86	4	11	4						Bienes de Uso	2.120.194



J



DISTRIBUCIÓN DE LÍMITES DEL GASTO

ASIGNACIÓN DE CRÉDITOS DEL PROGRAMA 22

SUBPR	PROY	FIN	F.F.	INC	PPAL	PAR	SPAR	ECON	MON	DENOMINACION	IMPORTE
6	86	4	11	4	2					Construcciones	2.120.194
6	86	4	11	4	2			22		Gastos de Capital	2.120.194
6	86	4	11	4	2			22	1	Moneda Nacional	2.120.194
6	87									Complementarias "J / K" - Varios Puentes Solado Ortiz km 38,83 / Río Varela km 40,94 / Río Cambaceres km 53,27/ Río Chico km 69,84 y Río Almanza km 4,94	1.000.000
6	87	4								SERVICIOS ECONOMICOS	1.000.000
6	87	4	11							Tesoro Nacional	1.000.000
6	87	4	11	4						Bienes de Uso	1.000.000
6	87	4	11	4	2					Construcciones	1.000.000
6	87	4	11	4	2			22		Gastos de Capital	1.000.000
6	87	4	11	4	2			22	1	Moneda Nacional	1.000.000
6	88									Complementarias "A". Varios Puentes sobre Río Chapel Km. 6,5 y Arroyo El Vasco Km. 71,8 - Arroyo El Medio y Arroyo El Muerto	2.078.306
6	88	4								SERVICIOS ECONOMICOS	2.078.306
6	88	4	11							Tesoro Nacional	2.078.306
6	88	4	11	4						Bienes de Uso	2.078.306
6	88	4	11	4	2					Construcciones	2.078.306
6	88	4	11	4	2			22		Gastos de Capital	2.078.306
6	88	4	11	4	2			22	1	Moneda Nacional	2.078.306
6	89									Ruta Nacional Nº 38 Aguilares - Monteros Puente sobre Río Gastona Km. 739,64	1.492.125
6	89	4								SERVICIOS ECONOMICOS	1.492.125
6	89	4	11							Tesoro Nacional	1.492.125
6	89	4	11	4						Bienes de Uso	1.492.125
6	89	4	11	4	2					Construcciones	1.492.125
6	89	4	11	4	2			22		Gastos de Capital	1.492.125
6	89	4	11	4	2			22	1	Moneda Nacional	1.492.125
6	90									Ruta Nacional Nº 7 Límite Córdoba - San Luis y Límite San Luis - Mendoza Km. 674 - Puente sobre Arroyo Zanjón del Cerro Negro	1.000.000
6	90	4								SERVICIOS ECONOMICOS	1.000.000
6	90	4	11							Tesoro Nacional	1.000.000
6	90	4	11	4						Bienes de Uso	1.000.000
6	90	4	11	4	2					Construcciones	1.000.000

M.E. y F.P.
447

[Handwritten mark]



DISTRIBUCIÓN DE LÍMITES DEL GASTO

ASIGNACIÓN DE CRÉDITOS DEL PROGRAMA 22

SUBPR	PROY	FIN	F.F.	INC	P.P.A.L	P.A.R	SPAR	ECON	MON	DENOMINACION	IMPORTE
6	90	4	11	4	2			22		Gastos de Capital	1.000.000
6	90	4	11	4	2			22	1	Moneda Nacional	1.000.000
6	91									Ruta Nacional Nº 9 Tramo Empalme Ruta Nacional Nº 52 - Tilcara - Quebrada de Hornillos Km. 1.761,9	1.000.000
6	91	4								SERVICIOS ECONOMICOS	1.000.000
6	91	4	11							Tesoro Nacional	1.000.000
6	91	4	11	4						Bienes de Uso	1.000.000
6	91	4	11	4	2					Construcciones	1.000.000
6	91	4	11	4	2			22		Gastos de Capital	1.000.000
6	91	4	11	4	2			22	1	Moneda Nacional	1.000.000
6	92									Recuperación Puente Transbordador Nicolás Avellaneda	1.933.021
6	92	4								SERVICIOS ECONOMICOS	1.933.021
6	92	4	11							Tesoro Nacional	1.933.021
6	92	4	11	4						Bienes de Uso	1.933.021
6	92	4	11	4	2					Construcciones	1.933.021
6	92	4	11	4	2			22		Gastos de Capital	1.933.021
6	92	4	11	4	2			22	1	Moneda Nacional	1.933.021
6	96									Ruta Nacional Nº 12 - Puente sobre Río Corrientes - Km. 714,50	1.000.000
6	96	4								SERVICIOS ECONOMICOS	1.000.000
6	96	4	11							Tesoro Nacional	1.000.000
6	96	4	11	4						Bienes de Uso	1.000.000
6	96	4	11	4	2					Construcciones	1.000.000
6	96	4	11	4	2			22		Gastos de Capital	1.000.000
6	96	4	11	4	2			22	1	Moneda Nacional	1.000.000
6	97									Ruta Nacional Nº 9 - Tilcara - Humahuaca - Construcción 3 Puentes y Accesos sobre Río Yacoraité	3.583.333
6	97	4								SERVICIOS ECONOMICOS	3.583.333
6	97	4	11							Tesoro Nacional	3.583.333
6	97	4	11	4						Bienes de Uso	3.583.333
6	97	4	11	4	2					Construcciones	3.583.333
6	97	4	11	4	2			22		Gastos de Capital	3.583.333
6	97	4	11	4	2			22	1	Moneda Nacional	3.583.333
6	98									Ruta Nacional Nº 12 - Arroyo Ita Curuzú - Km. 1509	1.000.000

M.E. y FP.
447

J



DISTRIBUCIÓN DE LÍMITES DEL GASTO

ASIGNACIÓN DE CRÉDITOS DEL PROGRAMA 22

SUBPR	PROY	FIN	F.F.	INC	PPAL	PAR	SPAR	ECON	MON	DENOMINACION	IMPORTE
6	98	4								SERVICIOS ECONOMICOS	1.000.000
6	98	4	11							Tesoro Nacional	1.000.000
6	98	4	11	4						Bienes de Uso	1.000.000
6	98	4	11	4	2					Construcciones	1.000.000
6	98	4	11	4	2			22		Gastos de Capital	1.000.000
6	98	4	11	4	2			22	1	Moneda Nacional	1.000.000
6	99									Construcción de Puentes de Menor Volumen de Obra	43.727.628
6	99	4								SERVICIOS ECONOMICOS	43.727.628
6	99	4	11							Tesoro Nacional	43.727.628
6	99	4	11	4						Bienes de Uso	43.727.628
6	99	4	11	4	2					Construcciones	43.727.628
6	99	4	11	4	2			22		Gastos de Capital	43.727.628
6	99	4	11	4	2			22	1	Moneda Nacional	43.727.628
9										Mejoramiento y Reposición de Rutas - Fase II	1.504.055.745
9	2									Ruta Nacional N°40 Corredor Minero Jujuy	58.704.721
9	2	4								SERVICIOS ECONOMICOS	58.704.721
9	2	4	11							Tesoro Nacional	58.704.721
9	2	4	11	4						Bienes de Uso	58.704.721
9	2	4	11	4	2					Construcciones	58.704.721
9	2	4	11	4	2			22		Gastos de Capital	58.704.721
9	2	4	11	4	2			22	1	Moneda Nacional	58.704.721
9	3									Ruta Nacional N°151 Empalme Ruta Nacional N° 143	1.000.000
9	3	4								SERVICIOS ECONOMICOS	1.000.000
9	3	4	11							Tesoro Nacional	1.000.000
9	3	4	11	4						Bienes de Uso	1.000.000
9	3	4	11	4	2					Construcciones	1.000.000
9	3	4	11	4	2			22		Gastos de Capital	1.000.000
9	3	4	11	4	2			22	1	Moneda Nacional	1.000.000
9	4									Ruta Nacional N° 3 Enlace Ruta 21 y Ruta Nacional N°226 Olavarría - Azul	49.000
9	4	4								SERVICIOS ECONOMICOS	49.000
9	4	4	11							Tesoro Nacional	49.000

M.E.y FP.
447

[Handwritten signature]



DISTRIBUCIÓN DE LÍMITES DEL GASTO
ASIGNACIÓN DE CRÉDITOS DEL PROGRAMA 22

SUBPR	PROY	FIN	F.F.	INC	PPAL	PAR	SPAR	ECON	MON	DENOMINACION	IMPORTE
9	4	4	11	4						Bienes de Uso	49.000
9	4	4	11	4	2					Construcciones	49.000
9	4	4	11	4	2			22		Gastos de Capital	49.000
9	4	4	11	4	2			22	1	Moneda Nacional	49.000
9	5									Ruta Nacional N° 7, Vía 1 Serranías Puntanas	179.230.803
9	5	4								SERVICIOS ECONOMICOS	179.230.803
9	5	4	11							Tesoro Nacional	179.230.803
9	5	4	11	4						Bienes de Uso	179.230.803
9	5	4	11	4	2					Construcciones	179.230.803
9	5	4	11	4	2			22		Gastos de Capital	179.230.803
9	5	4	11	4	2			22	1	Moneda Nacional	179.230.803
9	7									Ruta Nacional N° 50 Tramo Pichanal San Ramón de la Nueva Orán	59.081.818
9	7	4								SERVICIOS ECONOMICOS	59.081.818
9	7	4	11							Tesoro Nacional	59.081.818
9	7	4	11	4						Bienes de Uso	59.081.818
9	7	4	11	4	2					Construcciones	59.081.818
9	7	4	11	4	2			22		Gastos de Capital	59.081.818
9	7	4	11	4	2			22	1	Moneda Nacional	59.081.818
9	8									Ruta Nacional N° 86 Tramo Tartagal - Tonono	5.846.667
9	8	4								SERVICIOS ECONOMICOS	5.846.667
9	8	4	11							Tesoro Nacional	5.846.667
9	8	4	11	4						Bienes de Uso	5.846.667
9	8	4	11	4	2					Construcciones	5.846.667
9	8	4	11	4	2			22		Gastos de Capital	5.846.667
9	8	4	11	4	2			22	1	Moneda Nacional	5.846.667
9	9									Ruta Nacional N° 51 - Tramo Campo Quijano-EI Túnel Torrillos-San Antonio de los Cobres	28.105.000
9	9	4								SERVICIOS ECONOMICOS	28.105.000
9	9	4	11							Tesoro Nacional	28.105.000
9	9	4	11	4						Bienes de Uso	28.105.000
9	9	4	11	4	2					Construcciones	28.105.000
9	9	4	11	4	2			22		Gastos de Capital	28.105.000
9	9	4	11	4	2			22	1	Moneda Nacional	28.105.000

M.E.y F.P.
447

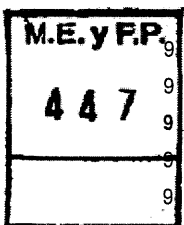
Handwritten signature



DISTRIBUCIÓN DE LÍMITES DEL GASTO

ASIGNACIÓN DE CRÉDITOS DEL PROGRAMA 22

SUBPR	PROY	FIN	F.F.	INC	PPAL	PAR	SPAR	ECON	MON	DENOMINACION	IMPORTE
9	10									Ruta Nacional N° 40 - Tramo San Carlos Cachi y Dársena Cachi	4.000.000
9	10	4								SERVICIOS ECONOMICOS	4.000.000
9	10	4	11							Tesoro Nacional	4.000.000
9	10	4	11	4						Bienes de Uso	4.000.000
9	10	4	11	4	2					Construcciones	4.000.000
9	10	4	11	4	2			22		Gastos de Capital	4.000.000
9	10	4	11	4	2			22	1	Moneda Nacional	4.000.000
9	12									Ruta Nacional N° 149 Uspallata Limite con San Juan Sección Estación Tambillos - Limite San Juan	2.050.000
9	12	4								SERVICIOS ECONOMICOS	2.050.000
9	12	4	11							Tesoro Nacional	2.050.000
9	12	4	11	4						Bienes de Uso	2.050.000
9	12	4	11	4	2					Construcciones	2.050.000
9	12	4	11	4	2			22		Gastos de Capital	2.050.000
9	12	4	11	4	2			22	1	Moneda Nacional	2.050.000
9	16									Obras de Intersección Ruta Nacional N° 14 y Empalme Ruta Provincial N° 4	1.250.000
9	16	4								SERVICIOS ECONOMICOS	1.250.000
9	16	4	11							Tesoro Nacional	1.250.000
9	16	4	11	4						Bienes de Uso	1.250.000
9	16	4	11	4	2					Construcciones	1.250.000
9	16	4	11	4	2			22		Gastos de Capital	1.250.000
9	16	4	11	4	2			22	1	Moneda Nacional	1.250.000
9	18									Ruta Nacional N° 16 - Paso por Sáenz Peña	78.000
9	18	4								SERVICIOS ECONOMICOS	78.000
9	18	4	11							Tesoro Nacional	78.000
9	18	4	11	4						Bienes de Uso	78.000
9	18	4	11	4	2					Construcciones	78.000
9	18	4	11	4	2			22		Gastos de Capital	78.000
9	18	4	11	4	2			22	1	Moneda Nacional	78.000
9	22									Ruta Nacional N° 38 - Río Marapa (Alberdi) - Principio Autopista - Sección II: Acceso a Aguilares - Concepción	50.000
9	22	4								SERVICIOS ECONOMICOS	50.000



J



DISTRIBUCIÓN DE LÍMITES DEL GASTO

ASIGNACIÓN DE CRÉDITOS DEL PROGRAMA 22

SUBPR	PROY	FIN	F.F.	INC	PPAL	PAR	SPAR	ECON	MON	DENOMINACION	IMPORTE
9	22	4	11							Tesoro Nacional	50.000
9	22	4	11	4						Bienes de Uso	50.000
9	22	4	11	4	2					Construcciones	50.000
9	22	4	11	4	2			22		Gastos de Capital	50.000
9	22	4	11	4	2			22	1	Moneda Nacional	50.000
9	24									Ruta Nacional Nº 40 - Tramo El Eje - Río Las Cuevas	83.146.000
9	24	4								SERVICIOS ECONOMICOS	83.146.000
9	24	4	11							Tesoro Nacional	83.146.000
9	24	4	11	4						Bienes de Uso	83.146.000
9	24	4	11	4	2					Construcciones	83.146.000
9	24	4	11	4	2			22		Gastos de Capital	83.146.000
9	24	4	11	4	2			22	1	Moneda Nacional	83.146.000
9	25									Ruta Nacional Nº 40 - Puente sobre Río Santa María entre las Localidades de San José y Palo Seco	2.000.000
9	25	4								SERVICIOS ECONOMICOS	2.000.000
9	25	4	11							Tesoro Nacional	2.000.000
9	25	4	11	4						Bienes de Uso	2.000.000
9	25	4	11	4	2					Construcciones	2.000.000
9	25	4	11	4	2			22		Gastos de Capital	2.000.000
9	25	4	11	4	2			22	1	Moneda Nacional	2.000.000
9	26									Ruta Nacional Nº 11 - Autovía Ruta Nacional Nº 11 - Paso por Resistencia Rotonda cruce Ruta Nacional Nº 16 y Acceso Aeropuerto de Resistencia	37.000
9	26	4								SERVICIOS ECONOMICOS	37.000
9	26	4	11							Tesoro Nacional	37.000
9	26	4	11	4						Bienes de Uso	37.000
9	26	4	11	4	2					Construcciones	37.000
9	26	4	11	4	2			22		Gastos de Capital	37.000
9	26	4	11	4	2			22	1	Moneda Nacional	37.000
9	28									Puente Ferroautomotor Chaco - Corrientes	1.000.000
9	28	4								SERVICIOS ECONOMICOS	1.000.000
9	28	4	11							Tesoro Nacional	1.000.000
9	28	4	11	4						Bienes de Uso	1.000.000
9	28	4	11	4	2					Construcciones	1.000.000

M.E.y F.P.
447

JF



DISTRIBUCIÓN DE LÍMITES DEL GASTO

ASIGNACIÓN DE CRÉDITOS DEL PROGRAMA 22

SUBPR	PROY	FIN	F.F.	INC	PPAL	PAR	SPAR	ECON	MON	DENOMINACION	IMPORTE
9	28	4	11	4	2			22		Gastos de Capital	1.000.000
9	28	4	11	4	2			22	1	Moneda Nacional	1.000.000
9	29									Ruta Nacional N° 16 - Corredor Bioceánico Norte Tramo Metán - Avía Terai	690.794.554
9	29	4								SERVICIOS ECONOMICOS	690.794.554
9	29	4	11							Tesoro Nacional	72.357.554
9	29	4	11	4						Bienes de Uso	72.357.554
9	29	4	11	4	2					Construcciones	72.357.554
9	29	4	11	4	2			22		Gastos de Capital	72.357.554
9	29	4	11	4	2			22	1	Moneda Nacional	72.357.554
9	29	4	22							Crédito Externo	618.437.000
9	29	4	22	4						Bienes de Uso	618.437.000
9	29	4	22	4	2					Construcciones	618.437.000
9	29	4	22	4	2			22		Gastos de Capital	618.437.000
9	29	4	22	4	2			22	1	Moneda Nacional	618.437.000
9	31									Puente Neembucú - Integración Pilar - Bermejo	1.000.000
9	31	4								SERVICIOS ECONOMICOS	1.000.000
9	31	4	11							Tesoro Nacional	1.000.000
9	31	4	11	4						Bienes de Uso	1.000.000
9	31	4	11	4	2					Construcciones	1.000.000
9	31	4	11	4	2			22		Gastos de Capital	1.000.000
9	31	4	11	4	2			22	1	Moneda Nacional	1.000.000
9	33									Pavimentación Acceso Chollila	50.000
9	33	4								SERVICIOS ECONOMICOS	50.000
9	33	4	11							Tesoro Nacional	50.000
9	33	4	11	4						Bienes de Uso	50.000
9	33	4	11	4	2					Construcciones	50.000
9	33	4	11	4	2			22		Gastos de Capital	50.000
9	33	4	11	4	2			22	1	Moneda Nacional	50.000
9	35									Río Pico - Empalme Ruta Nacional N° 40 - Primera Sección - km. 0 - km. 30	1.592.000
9	35	4								SERVICIOS ECONOMICOS	1.592.000
9	35	4	11							Tesoro Nacional	1.592.000
9	35	4	11	4						Bienes de Uso	1.592.000
9	35	4	11	4	2					Construcciones	1.592.000
9	35	4	11	4	2			22		Gastos de Capital	1.592.000

M.E. y F.P.
447

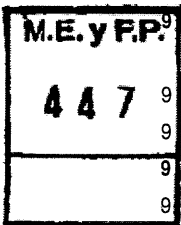
[Handwritten signature]



DISTRIBUCIÓN DE LÍMITES DEL GASTO

ASIGNACIÓN DE CRÉDITOS DEL PROGRAMA 22

SUBPR	PROY	FIN	F.F.	INC	PPAL	PAR	SPAR	ECON	MON	DENOMINACION	IMPORTE
9	35	4	11	4	2			22	1	Moneda Nacional	1.592.000
9	37									Ruta Nacional N° 60 - Empalme Ruta Nacional N° 9 - Límite con Catamarca km. 154	54.901.333
9	37	4								SERVICIOS ECONOMICOS	54.901.333
9	37	4	11							Tesoro Nacional	54.901.333
9	37	4	11	4						Bienes de Uso	54.901.333
9	37	4	11	4	2					Construcciones	54.901.333
9	37	4	11	4	2			22		Gastos de Capital	54.901.333
9	37	4	11	4	2			22	1	Moneda Nacional	54.901.333
9	38									Ruta Nacional N° 19 - Tramo - San Francisco - Córdoba	5.000.000
9	38	4								SERVICIOS ECONOMICOS	5.000.000
9	38	4	11							Tesoro Nacional	5.000.000
9	38	4	11	4						Bienes de Uso	5.000.000
9	38	4	11	4	2					Construcciones	5.000.000
9	38	4	11	4	2			22		Gastos de Capital	5.000.000
9	38	4	11	4	2			22	1	Moneda Nacional	5.000.000
9	46									Puente Binacional Salto - Concordia	1.000.000
9	46	4								SERVICIOS ECONOMICOS	1.000.000
9	46	4	11							Tesoro Nacional	1.000.000
9	46	4	11	4						Bienes de Uso	1.000.000
9	46	4	11	4	2					Construcciones	1.000.000
9	46	4	11	4	2			22		Gastos de Capital	1.000.000
9	46	4	11	4	2			22	1	Moneda Nacional	1.000.000
9	51									Rotonda en Km. 30 Ruta Nacional N° 151 Barda del Medio - Río Negro	50.000
9	51	4								SERVICIOS ECONOMICOS	50.000
9	51	4	11							Tesoro Nacional	50.000
9	51	4	11	4						Bienes de Uso	50.000
9	51	4	11	4	2					Construcciones	50.000
9	51	4	11	4	2			22		Gastos de Capital	50.000
9	51	4	11	4	2			22	1	Moneda Nacional	50.000
9	52									Ruta Nacional N° 288 - Tramo Empalme Ruta Nacional N° 3 - La Julia	18.959.545
9	52	4								SERVICIOS ECONOMICOS	18.959.545



Handwritten signature



DISTRIBUCIÓN DE LÍMITES DEL GASTO

ASIGNACIÓN DE CRÉDITOS DEL PROGRAMA 22

SUBPR	PROY	FIN	F.F.	INC	PPAL	PAR	SPAR	ECON	MON	DENOMINACION	IMPORTE
9	52	4	11							Tesoro Nacional	18.959.545
9	52	4	11	4						Bienes de Uso	18.959.545
9	52	4	11	4	2					Construcciones	18.959.545
9	52	4	11	4	2			22		Gastos de Capital	18.959.545
9	52	4	11	4	2			22	1	Moneda Nacional	18.959.545
9	53									Ruta Nacional N° 40 - Perito Moreno - Bajo Caracoles, Chimen Aike, Punta Loyola, Carrera - Río Turbio	1.917.000
9	53	4								SERVICIOS ECONOMICOS	1.917.000
9	53	4	11							Tesoro Nacional	1.917.000
9	53	4	11	4						Bienes de Uso	1.917.000
9	53	4	11	4	2					Construcciones	1.917.000
9	53	4	11	4	2			22		Gastos de Capital	1.917.000
9	53	4	11	4	2			22	1	Moneda Nacional	1.917.000
9	64									Paso Externo Ciudad de Catamarca	21.799.000
9	64	4								SERVICIOS ECONOMICOS	21.799.000
9	64	4	11							Tesoro Nacional	21.799.000
9	64	4	11	4						Bienes de Uso	21.799.000
9	64	4	11	4	2					Construcciones	21.799.000
9	64	4	11	4	2			22		Gastos de Capital	21.799.000
9	64	4	11	4	2			22	1	Moneda Nacional	21.799.000
9	67									Ruta Nacional N° 16 - Puente General Belgrano	130.388.637
9	67	4								SERVICIOS ECONOMICOS	130.388.637
9	67	4	11							Tesoro Nacional	130.388.637
9	67	4	11	4						Bienes de Uso	130.388.637
9	67	4	11	4	2					Construcciones	130.388.637
9	67	4	11	4	2			22		Gastos de Capital	130.388.637
9	67	4	11	4	2			22	1	Moneda Nacional	130.388.637
9	70									Ruta Nacional N° 3 - Estabilización Cerro Chenque	77.216.667
9	70	4								SERVICIOS ECONOMICOS	77.216.667
9	70	4	11							Tesoro Nacional	77.216.667
9	70	4	11	4						Bienes de Uso	77.216.667
9	70	4	11	4	2					Construcciones	77.216.667
9	70	4	11	4	2			22		Gastos de Capital	77.216.667
9	70	4	11	4	2			22	1	Moneda Nacional	77.216.667

M.E. y F.P.
447

[Handwritten signature]



DISTRIBUCIÓN DE LÍMITES DEL GASTO

ASIGNACIÓN DE CRÉDITOS DEL PROGRAMA 22

SUBPR	PROY	FIN	F.F.	INC	PPAL	PAR	SPAR	ECON	MON	DENOMINACION	IMPORTE
-------	------	-----	------	-----	------	-----	------	------	-----	--------------	---------

9	71									Ruta Provincial N° 12 - Empalme RP N° 14 - Gualjaina - Empalme Ruta Nacional N° 40	50.000
9	71	4								SERVICIOS ECONOMICOS	50.000
9	71	4	11							Tesoro Nacional	50.000
9	71	4	11	4						Bienes de Uso	50.000
9	71	4	11	4	2					Construcciones	50.000
9	71	4	11	4	2			22		Gastos de Capital	50.000
9	71	4	11	4	2			22	1	Moneda Nacional	50.000
9	72									Ruta Provincial N° 17 - Trevelín - Corcovado - Sección I - km. 0 - km. 26,28	41.165.000
9	72	4								SERVICIOS ECONOMICOS	41.165.000
9	72	4	11							Tesoro Nacional	41.165.000
9	72	4	11	4						Bienes de Uso	41.165.000
9	72	4	11	4	2					Construcciones	41.165.000
9	72	4	11	4	2			22		Gastos de Capital	41.165.000
9	72	4	11	4	2			22	1	Moneda Nacional	41.165.000
9	73									Ruta Provincial N° 19 - Río Pico - Empalme Ruta Nacional N° 40 - Segunda Sección - km. 30 - km. 65	6.988.000
9	73	4								SERVICIOS ECONOMICOS	6.988.000
9	73	4	11							Tesoro Nacional	6.988.000
9	73	4	11	4						Bienes de Uso	6.988.000
9	73	4	11	4	2					Construcciones	6.988.000
9	73	4	11	4	2			22		Gastos de Capital	6.988.000
9	73	4	11	4	2			22	1	Moneda Nacional	6.988.000
9	74									Ruta Provincial N°56 - Ruta Nacional N° 40 - Alto Río Senguer - Empalme Ruta Provincial N° 20 - km. 0 - km: 7,735 (R40) - km. 0 - km. 28,896 (P56)	50.000
9	74	4								SERVICIOS ECONOMICOS	50.000
9	74	4	11							Tesoro Nacional	50.000
9	74	4	11	4						Bienes de Uso	50.000
9	74	4	11	4	2					Construcciones	50.000
9	74	4	11	4	2			22		Gastos de Capital	50.000
9	74	4	11	4	2			22	1	Moneda Nacional	50.000
9	85									Puente Reconquista - Goya - Puente Nuevo y Accesos	1.000.000

M.E. y F.P.
447

[Handwritten signature]



DISTRIBUCIÓN DE LÍMITES DEL GASTO

ASIGNACIÓN DE CRÉDITOS DEL PROGRAMA 22

SUBPR	PROY	FIN	F.F.	INC	PPAL	PAR	SPAR	ECON	MON	DENOMINACION	IMPORTE
9	85	4								SERVICIOS ECONOMICOS	1.000.000
9	85	4	11							Tesoro Nacional	1.000.000
9	85	4	11	4						Bienes de Uso	1.000.000
9	85	4	11	4	2					Construcciones	1.000.000
9	85	4	11	4	2			22		Gastos de Capital	1.000.000
9	85	4	11	4	2			22	1	Moneda Nacional	1.000.000
9	87									Ruta Nacional N° 11 - Nueva Avenida de Circunvalación de Formosa	1.000.000
9	87	4								SERVICIOS ECONOMICOS	1.000.000
9	87	4	11							Tesoro Nacional	1.000.000
9	87	4	11	4						Bienes de Uso	1.000.000
9	87	4	11	4	2					Construcciones	1.000.000
9	87	4	11	4	2			22		Gastos de Capital	1.000.000
9	87	4	11	4	2			22	1	Moneda Nacional	1.000.000
9	89									Ruta Nacional N° 86 - General Güemes - Posta Cambio a Zalazar	191.000
9	89	4								SERVICIOS ECONOMICOS	191.000
9	89	4	11							Tesoro Nacional	191.000
9	89	4	11	4						Bienes de Uso	191.000
9	89	4	11	4	2					Construcciones	191.000
9	89	4	11	4	2			22		Gastos de Capital	191.000
9	89	4	11	4	2			22	1	Moneda Nacional	191.000
9	92									Ruta Provincial N° 1 - Acceso Sur a San Salvador de Jujuy	3.080.000
9	92	4								SERVICIOS ECONOMICOS	3.080.000
9	92	4	11							Tesoro Nacional	3.080.000
9	92	4	11	4						Bienes de Uso	3.080.000
9	92	4	11	4	2					Construcciones	3.080.000
9	92	4	11	4	2			22		Gastos de Capital	3.080.000
9	92	4	11	4	2			22	1	Moneda Nacional	3.080.000
9	97									Ruta Nacional N° 145 (ex Ruta Provincial N° 224) - Paso Pehuenche Sección II - b - Progresiva 22,900 - Acceso a Cajón Grande	12.081.000
9	97	4								SERVICIOS ECONOMICOS	12.081.000
9	97	4	11							Tesoro Nacional	3.624.300
9	97	4	11	4						Bienes de Uso	3.624.300
9	97	4	11	4	2					Construcciones	3.624.300

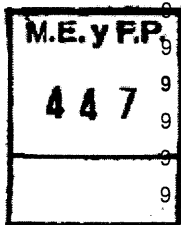
M.E.yFP.
447



DISTRIBUCIÓN DE LÍMITES DEL GASTO

ASIGNACIÓN DE CRÉDITOS DEL PROGRAMA 22

SUBPR	PROY	FIN	F.F.	INC	PPAL	PAR	SPAR	ECON	MON	DENOMINACION	IMPORTE
9	97	4	11	4	2			22		Gastos de Capital	3.624.300
9	97	4	11	4	2			22	1	Moneda Nacional	3.624.300
9	97	4	22							Crédito Externo	8.456.700
9	97	4	22	4						Bienes de Uso	8.456.700
9	97	4	22	4	2					Construcciones	8.456.700
9	97	4	22	4	2			22		Gastos de Capital	8.456.700
9	97	4	22	4	2			22	1	Moneda Nacional	8.456.700
9	98									Ruta Nacional N° 145 (ex Ruta Provincial N° 224) - Bardas Blancas - Hito Pehuenche - Sección III B - km. 13,6 - Hito Pehuenche	8.103.000
9	98	4								SERVICIOS ECONOMICOS	8.103.000
9	98	4	11							Tesoro Nacional	8.103.000
9	98	4	11	4						Bienes de Uso	8.103.000
9	98	4	11	4	2					Construcciones	8.103.000
9	98	4	11	4	2			22		Gastos de Capital	8.103.000
9	98	4	11	4	2			22	1	Moneda Nacional	8.103.000
9	99									Paso Pehuenche Sección III - A - Acceso a Cajón Grande - Límite con Chile (km. 0 - km. 13,6)	50.000
9	99	4								SERVICIOS ECONOMICOS	50.000
9	99	4	11							Tesoro Nacional	50.000
9	99	4	11	4						Bienes de Uso	50.000
9	99	4	11	4	2					Construcciones	50.000
9	99	4	11	4	2			22		Gastos de Capital	50.000
9	99	4	11	4	2			22	1	Moneda Nacional	50.000
10										Mejoramiento y Reposición de Rutas - Fase III	1.216.362.646
10	1									Obras Menores Ferrocarril Trasandino	1.000.000
10	1	4								SERVICIOS ECONOMICOS	1.000.000
10	1	4	11							Tesoro Nacional	1.000.000
10	1	4	11	4						Bienes de Uso	1.000.000
10	1	4	11	4	2					Construcciones	1.000.000
10	1	4	11	4	2			22		Gastos de Capital	1.000.000
10	1	4	11	4	2			22	1	Moneda Nacional	1.000.000
10	2									Puente Internacional Encarnación - Posadas	1.000.000
10	2	4								SERVICIOS ECONOMICOS	1.000.000



[Handwritten signature]



DISTRIBUCIÓN DE LÍMITES DEL GASTO
ASIGNACIÓN DE CRÉDITOS DEL PROGRAMA 22

SUBPR	PROY	FIN	F.F.	INC	PPAL	PAR	SPAR	ECON	MON	DENOMINACION	IMPORTE
10	2	4	11							Tesoro Nacional	1.000.000
10	2	4	11	4						Bienes de Uso	1.000.000
10	2	4	11	4	2					Construcciones	1.000.000
10	2	4	11	4	2			22		Gastos de Capital	1.000.000
10	2	4	11	4	2			22	1	Moneda Nacional	1.000.000
10	4									Ruta Nacional N° 40 - Acceso Buta Ranquil y Barrancas	487.500
10	4	4								SERVICIOS ECONOMICOS	487.500
10	4	4	11							Tesoro Nacional	487.500
10	4	4	11	4						Bienes de Uso	487.500
10	4	4	11	4	2					Construcciones	487.500
10	4	4	11	4	2			22		Gastos de Capital	487.500
10	4	4	11	4	2			22	1	Moneda Nacional	487.500
10	6									Ruta Nacional N° 231 - Avenida Circunvalación - Villa la Angostura - Provincia de Neuquén	10.235.625
10	6	4								SERVICIOS ECONOMICOS	10.235.625
10	6	4	11							Tesoro Nacional	10.235.625
10	6	4	11	4						Bienes de Uso	10.235.625
10	6	4	11	4	2					Construcciones	10.235.625
10	6	4	11	4	2			22		Gastos de Capital	10.235.625
10	6	4	11	4	2			22	1	Moneda Nacional	10.235.625
10	7									Rutas Nacional N° 231 - 65 - 234 - San Martín de Los Andes - Empalme Ruta Nacional N° 231 - IV Acceso Villa Traful - Empalme Ruta Nacional N° 231	2.398.000
10	7	4								SERVICIOS ECONOMICOS	2.398.000
10	7	4	11							Tesoro Nacional	2.398.000
10	7	4	11	4						Bienes de Uso	2.398.000
10	7	4	11	4	2					Construcciones	2.398.000
10	7	4	11	4	2			22		Gastos de Capital	2.398.000
10	7	4	11	4	2			22	1	Moneda Nacional	2.398.000
10	8									Ruta Nacional N° 22 - Chichinales - Neuquén	272.671.653
10	8	4								SERVICIOS ECONOMICOS	272.671.653
10	8	4	11							Tesoro Nacional	272.671.653
10	8	4	11	4						Bienes de Uso	272.671.653
10	8	4	11	4	2					Construcciones	272.671.653

M.E. y F.P.
447

J



DISTRIBUCIÓN DE LÍMITES DEL GASTO

ASIGNACIÓN DE CRÉDITOS DEL PROGRAMA 22

SUBPR	PROY	FIN	F.F.	INC	PPAL	PAR	SPAR	ECON	MON	DENOMINACION	IMPORTE
10	8	4	11	4	2			22		Gastos de Capital	272.671.653
10	8	4	11	4	2			22	1	Moneda Nacional	272.671.653
10	9									Ruta Nacional N° 23 - Pilcaniyeu Viejo - Empalme Ruta Nacional N° 237	162.173.333
10	9	4								SERVICIOS ECONOMICOS	162.173.333
10	9	4	11							Tesoro Nacional	162.173.333
10	9	4	11	4						Bienes de Uso	162.173.333
10	9	4	11	4	2					Construcciones	162.173.333
10	9	4	11	4	2			22		Gastos de Capital	162.173.333
10	9	4	11	4	2			22	1	Moneda Nacional	162.173.333
10	11									Ruta Nacional N° 258 - Mejora Red Vial Bariloche	18.654.667
10	11	4								SERVICIOS ECONOMICOS	18.654.667
10	11	4	11							Tesoro Nacional	18.654.667
10	11	4	11	4						Bienes de Uso	18.654.667
10	11	4	11	4	2					Construcciones	18.654.667
10	11	4	11	4	2			22		Gastos de Capital	18.654.667
10	11	4	11	4	2			22	1	Moneda Nacional	18.654.667
10	13									Ruta Nacional N° 16 - Límite con Chaco - Empalme Ruta Nacional N° 34 - El Quebrachal - J. V. González	1.000.000
10	13	4								SERVICIOS ECONOMICOS	1.000.000
10	13	4	11							Tesoro Nacional	1.000.000
10	13	4	11	4						Bienes de Uso	1.000.000
10	13	4	11	4	2					Construcciones	1.000.000
10	13	4	11	4	2			22		Gastos de Capital	1.000.000
10	13	4	11	4	2			22	1	Moneda Nacional	1.000.000
10	15									Ruta Nacional N° 150 - Ischigualasto - Ruta Nacional N° 40 - San Juan	66.869.667
10	15	4								SERVICIOS ECONOMICOS	66.869.667
10	15	4	11							Tesoro Nacional	66.869.667
10	15	4	11	4						Bienes de Uso	66.869.667
10	15	4	11	4	2					Construcciones	66.869.667
10	15	4	11	4	2			22		Gastos de Capital	66.869.667
10	15	4	11	4	2			22	1	Moneda Nacional	66.869.667
10	22									Ruta Nacional N° 168 - Río Colastiné - Túnel Subfluvial Hernandarias	50.000

M.E. y F.P.
447

[Handwritten signature]



DISTRIBUCIÓN DE LÍMITES DEL GASTO

ASIGNACIÓN DE CRÉDITOS DEL PROGRAMA 22

SUBPR	PROY	FIN	F.F.	INC	PPAL	PAR	SPAR	ECON	MON	DENOMINACION	IMPORTE
10	22	4								SERVICIOS ECONOMICOS	50.000
10	22	4	11							Tesoro Nacional	50.000
10	22	4	11	4						Bienes de Uso	50.000
10	22	4	11	4	2					Construcciones	50.000
10	22	4	11	4	2			22		Gastos de Capital	50.000
10	22	4	11	4	2			22	1	Moneda Nacional	50.000
10	23									Ruta Nacional N° 168 - Santa Fe - Túnel Subfluvial Hernandarias - Intercambiador La Guardia - Puente sobre Río Colastiné	25.000.000
10	23	4								SERVICIOS ECONOMICOS	25.000.000
10	23	4	11							Tesoro Nacional	25.000.000
10	23	4	11	4						Bienes de Uso	25.000.000
10	23	4	11	4	2					Construcciones	25.000.000
10	23	4	11	4	2			22		Gastos de Capital	25.000.000
10	23	4	11	4	2			22	1	Moneda Nacional	25.000.000
10	24									Ruta Nacional N° 178 - Empalme Ruta Nacional N° 33 - Villa Eloisa - km. 115 - km. 146	35.212.273
10	24	4								SERVICIOS ECONOMICOS	35.212.273
10	24	4	11							Tesoro Nacional	35.212.273
10	24	4	11	4						Bienes de Uso	35.212.273
10	24	4	11	4	2					Construcciones	35.212.273
10	24	4	11	4	2			22		Gastos de Capital	35.212.273
10	24	4	11	4	2			22	1	Moneda Nacional	35.212.273
10	25									Ruta Nacional N° 178 - Las Rosas - Empalme Ruta Nacional N° 34	1.000.000
10	25	4								SERVICIOS ECONOMICOS	1.000.000
10	25	4	11							Tesoro Nacional	1.000.000
10	25	4	11	4						Bienes de Uso	1.000.000
10	25	4	11	4	2					Construcciones	1.000.000
10	25	4	11	4	2			22		Gastos de Capital	1.000.000
10	25	4	11	4	2			22	1	Moneda Nacional	1.000.000
10	31									Ruta Nacional N° 38 - Río Marapa (Alberdi) - Principio Autopista - Sección I: Río Marapa (Alberdi) - Acceso a Aguilares	118.932.667
10	31	4								SERVICIOS ECONOMICOS	118.932.667
10	31	4	11							Tesoro Nacional	118.932.667

M.E.y F.P.
447

[Handwritten signature]



DISTRIBUCIÓN DE LÍMITES DEL GASTO

ASIGNACIÓN DE CRÉDITOS DEL PROGRAMA 22

SUBPR	PROY	FIN	F.F.	INC	PPAL	PAR	SPAR	ECON	MON	DENOMINACION	IMPORTE
10	31	4	11	4						Bienes de Uso	118.932.667
10	31	4	11	4	2					Construcciones	118.932.667
10	31	4	11	4	2			22		Gastos de Capital	118.932.667
10	31	4	11	4	2			22	1	Moneda Nacional	118.932.667
10	32									Ruta Nacional N° 38 - Río Marapa (Alberdi) - Principio Autopista - Sección V: Empalme Traza Actual - Principio Autopista	50.000
10	32	4								SERVICIOS ECONOMICOS	50.000
10	32	4	11							Tesoro Nacional	50.000
10	32	4	11	4						Bienes de Uso	50.000
10	32	4	11	4	2					Construcciones	50.000
10	32	4	11	4	2			22		Gastos de Capital	50.000
10	32	4	11	4	2			22	1	Moneda Nacional	50.000
10	34									Rutas Nacional N° 127 - Provincial 6 - Provincial 2 - Nacional N° 12 - Nacional N° 131 - Provincial N° 18 - Intersecciones Rutas: N° 127 / P6 - P2 - N° 12 - N° 131 / P32 - N° 18 / P32	1.056.250
10	34	4								SERVICIOS ECONOMICOS	1.056.250
10	34	4	11							Tesoro Nacional	1.056.250
10	34	4	11	4						Bienes de Uso	1.056.250
10	34	4	11	4	2					Construcciones	1.056.250
10	34	4	11	4	2			22		Gastos de Capital	1.056.250
10	34	4	11	4	2			22	1	Moneda Nacional	1.056.250
10	35									Intersección Ruta Nacional N° A015 y Calle Rösch - Conexión Acceso a Salto Grande y Ruta Nacional N° 14	424.500
10	35	4								SERVICIOS ECONOMICOS	424.500
10	35	4	11							Tesoro Nacional	424.500
10	35	4	11	4						Bienes de Uso	424.500
10	35	4	11	4	2					Construcciones	424.500
10	35	4	11	4	2			22		Gastos de Capital	424.500
10	35	4	11	4	2			22	1	Moneda Nacional	424.500
10	37									Ruta Nacional N° 35 - Provincial N° 102 - Rotonda Intersección (Castex)	1.957.500
10	37	4								SERVICIOS ECONOMICOS	1.957.500
10	37	4	11							Tesoro Nacional	1.957.500
10	37	4	11	4						Bienes de Uso	1.957.500

M.E.y F.P.
447

[Handwritten signature]



DISTRIBUCIÓN DE LÍMITES DEL GASTO

ASIGNACIÓN DE CRÉDITOS DEL PROGRAMA 22

SUBPR	PROY	FIN	F.F.	INC	PA	PAR	SPAR	ECON	MON	DENOMINACION	IMPORTE
10	37	4	11	4	2					Construcciones	1.957.500
10	37	4	11	4	2			22		Gastos de Capital	1.957.500
10	37	4	11	4	2			22	1	Moneda Nacional	1.957.500
10	38									Ruta Nacional N° 22 - Neuquén - Arroyito Intersección Ruta Nacional N° 22 y Ruta Nacional N° 237	2.428.000
10	38	4								SERVICIOS ECONOMICOS	2.428.000
10	38	4	11							Tesoro Nacional	2.428.000
10	38	4	11	4						Bienes de Uso	2.428.000
10	38	4	11	4	2					Construcciones	2.428.000
10	38	4	11	4	2			22		Gastos de Capital	2.428.000
10	38	4	11	4	2			22	1	Moneda Nacional	2.428.000
10	39									Ruta Nacional N° 22 - Urbano Zapala - Intersección Rotonda Avenida Fortabat - Rotonda Empalme Ruta Provincial N°13	50.000
10	39	4								SERVICIOS ECONOMICOS	50.000
10	39	4	11							Tesoro Nacional	50.000
10	39	4	11	4						Bienes de Uso	50.000
10	39	4	11	4	2					Construcciones	50.000
10	39	4	11	4	2			22		Gastos de Capital	50.000
10	39	4	11	4	2			22	1	Moneda Nacional	50.000
10	41									Ruta Nacional N° 3 - Ushuaia - Lapataia - Intersección Avenida Hipólito Irigoyen - Leandro N. Alem - Portal Acceso Parque Nacional Tierra del Fuego	2.000.000
10	41	4								SERVICIOS ECONOMICOS	2.000.000
10	41	4	11							Tesoro Nacional	2.000.000
10	41	4	11	4						Bienes de Uso	2.000.000
10	41	4	11	4	2					Construcciones	2.000.000
10	41	4	11	4	2			22		Gastos de Capital	2.000.000
10	41	4	11	4	2			22	1	Moneda Nacional	2.000.000
10	42									Ruta Nacional N° 3 - V - 1 - Rotonda Polivalente de Arte - Empalme Variante Ruta Nacional N° 3	50.000
10	42	4								SERVICIOS ECONOMICOS	50.000
10	42	4	11							Tesoro Nacional	50.000
10	42	4	11	4						Bienes de Uso	50.000
10	42	4	11	4	2					Construcciones	50.000
10	42	4	11	4	2			22		Gastos de Capital	50.000

M.E.yFP
447

[Handwritten signature]



DISTRIBUCIÓN DE LÍMITES DEL GASTO

ASIGNACIÓN DE CRÉDITOS DEL PROGRAMA 22

SUBPR	PROY	FIN	F.F.	INC	PPAL	PAR	SPAR	ECON	MON	DENOMINACION	IMPORTE
10	42	4	11	4	2			22	1	Moneda Nacional	50.000
10	47									Ruta Nacional N° 260 - Empalme Ruta Nacional N° 40 (S) - Empalme Ruta Provincial N° 51 - Sección 1 y 2	2.000.000
10	47	4								SERVICIOS ECONOMICOS	2.000.000
10	47	4	11							Tesoro Nacional	2.000.000
10	47	4	11	4						Bienes de Uso	2.000.000
10	47	4	11	4	2					Construcciones	2.000.000
10	47	4	11	4	2			22		Gastos de Capital	2.000.000
10	47	4	11	4	2			22	1	Moneda Nacional	2.000.000
10	48									Ruta Nacional N° 260 - Empalme Ruta Provincial N° 51 - Límite con Chile - Sección I y Sección II	13.989.433
10	48	4								SERVICIOS ECONOMICOS	13.989.433
10	48	4	11							Tesoro Nacional	13.989.433
10	48	4	11	4						Bienes de Uso	13.989.433
10	48	4	11	4	2					Construcciones	13.989.433
10	48	4	11	4	2			22		Gastos de Capital	13.989.433
10	48	4	11	4	2			22	1	Moneda Nacional	13.989.433
10	49									Ruta Nacional N° 7 - Variante paso por Palmira - Provincia de Mendoza	1.000.000
10	49	4								SERVICIOS ECONOMICOS	1.000.000
10	49	4	11							Tesoro Nacional	1.000.000
10	49	4	11	4						Bienes de Uso	1.000.000
10	49	4	11	4	2					Construcciones	1.000.000
10	49	4	11	4	2			22		Gastos de Capital	1.000.000
10	49	4	11	4	2			22	1	Moneda Nacional	1.000.000
10	52									Ruta Nacional N° 19 - Autopista Santa Fe - San Francisco - Sección III	50.000
10	52	4								SERVICIOS ECONOMICOS	50.000
10	52	4	11							Tesoro Nacional	50.000
10	52	4	11	4						Bienes de Uso	50.000
10	52	4	11	4	2					Construcciones	50.000
10	52	4	11	4	2			22		Gastos de Capital	50.000
10	52	4	11	4	2			22	1	Moneda Nacional	50.000
10	54									Ruta Nacional N° 117 - COTECAR - Construcción Complejo Terminal de Cargas	50.000

M.E. y F.P.
10
447

J



DISTRIBUCIÓN DE LÍMITES DEL GASTO

ASIGNACIÓN DE CRÉDITOS DEL PROGRAMA 22

SUBPR	PROY	FIN	F.F.	INC	PPAL	PAR	SPAR	ECON	MON	DENOMINACION	IMPORTE
10	54	4								SERVICIOS ECONOMICOS	50.000
10	54	4	11							Tesoro Nacional	50.000
10	54	4	11	4						Bienes de Uso	50.000
10	54	4	11	4	2					Construcciones	50.000
10	54	4	11	4	2			22		Gastos de Capital	50.000
10	54	4	11	4	2			22	1	Moneda Nacional	50.000
10	63									Ruta Nacional N° 14 - Empalme Ruta Provincial N° 20 (Gramado) - Empalme Ruta Provincial N° 17 (Sección I) - Progresiva 1056,00 - 1090,00	193.657.434
10	63	4								SERVICIOS ECONOMICOS	193.657.434
10	63	4	11							Tesoro Nacional	193.657.434
10	63	4	11	4						Bienes de Uso	193.657.434
10	63	4	11	4	2					Construcciones	193.657.434
10	63	4	11	4	2			22		Gastos de Capital	193.657.434
10	63	4	11	4	2			22	1	Moneda Nacional	193.657.434
10	64									Ruta Nacional N° 14 - Empalme Ruta Provincial N° 20 - Empalme Ruta Provincial N° 17 (Sección II) - Dos Hermanas - Progresiva 1090 - 1117	17.000
10	64	4								SERVICIOS ECONOMICOS	17.000
10	64	4	11							Tesoro Nacional	17.000
10	64	4	11	4						Bienes de Uso	17.000
10	64	4	11	4	2					Construcciones	17.000
10	64	4	11	4	2			22		Gastos de Capital	17.000
10	64	4	11	4	2			22	1	Moneda Nacional	17.000
10	65									Ruta Nacional S/N° Circunvalación Noroeste (Obra Faltante)	3.000.000
10	65	4								SERVICIOS ECONOMICOS	3.000.000
10	65	4	11							Tesoro Nacional	3.000.000
10	65	4	11	4						Bienes de Uso	3.000.000
10	65	4	11	4	2					Construcciones	3.000.000
10	65	4	11	4	2			22		Gastos de Capital	3.000.000
10	65	4	11	4	2			22	1	Moneda Nacional	3.000.000
10	67									Ruta Nacional N° 40 - Rospentek - Güer Aike - Rospentek - El Zurdo	195.995.561
10	67	4								SERVICIOS ECONOMICOS	195.995.561

M.E.y F.P.
447



DISTRIBUCIÓN DE LÍMITES DEL GASTO

ASIGNACIÓN DE CRÉDITOS DEL PROGRAMA 22

SUBPR	PROY	FIN	F.F.	INC	PPAL	PAR	SPAR	ECON	MON	DENOMINACION	IMPORTE
10	67	4	11							Tesoro Nacional	195.995.561
10	67	4	11	4						Bienes de Uso	195.995.561
10	67	4	11	4	2					Construcciones	195.995.561
10	67	4	11	4	2			22		Gastos de Capital	195.995.561
10	67	4	11	4	2			22	1	Moneda Nacional	195.995.561
10	72									Ruta Nacional N° 3 - Fitz Roy - Gran Bajo San Julián	68.646.333
10	72	4								SERVICIOS ECONOMICOS	68.646.333
10	72	4	11							Tesoro Nacional	68.646.333
10	72	4	11	4						Bienes de Uso	68.646.333
10	72	4	11	4	2					Construcciones	68.646.333
10	72	4	11	4	2			22		Gastos de Capital	68.646.333
10	72	4	11	4	2			22	1	Moneda Nacional	68.646.333
10	73									Ruta Nacional N° 65 (ex 365) - Empalme Ruta Nacional N° 38 - Límite con Catamarca	4.000.000
10	73	4								SERVICIOS ECONOMICOS	4.000.000
10	73	4	11							Tesoro Nacional	4.000.000
10	73	4	11	4						Bienes de Uso	4.000.000
10	73	4	11	4	2					Construcciones	4.000.000
10	73	4	11	4	2			22		Gastos de Capital	4.000.000
10	73	4	11	4	2			22	1	Moneda Nacional	4.000.000
10	76									Puente Internacional Salvador Mazza - Yacuiba	1.000.000
10	76	4								SERVICIOS ECONOMICOS	1.000.000
10	76	4	11							Tesoro Nacional	1.000.000
10	76	4	11	4						Bienes de Uso	1.000.000
10	76	4	11	4	2					Construcciones	1.000.000
10	76	4	11	4	2			22		Gastos de Capital	1.000.000
10	76	4	11	4	2			22	1	Moneda Nacional	1.000.000
10	79									Reordenamiento Accesos y Puentes - Cosquín - Córdoba	1.599.250
10	79	4								SERVICIOS ECONOMICOS	1.599.250
10	79	4	11							Tesoro Nacional	1.599.250
10	79	4	11	4						Bienes de Uso	1.599.250
10	79	4	11	4	2					Construcciones	1.599.250
10	79	4	11	4	2			22		Gastos de Capital	1.599.250
10	79	4	11	4	2			22	1	Moneda Nacional	1.599.250

M.E.yFP
447

[Handwritten signature]



DISTRIBUCIÓN DE LÍMITES DEL GASTO

ASIGNACIÓN DE CRÉDITOS DEL PROGRAMA 22

SUBPR	PROY	FIN	F.F.	INC	PPAL	PAR	SPAR	ECON	MON	DENOMINACION	IMPORTE
10	80									Ruta Nacional N° 8 - Obra de Intersección Ruta Nacional N° 8 - Acceso Este Ciudad de la Carlota	520.000
10	80	4								SERVICIOS ECONOMICOS	520.000
10	80	4	11							Tesoro Nacional	520.000
10	80	4	11	4						Bienes de Uso	520.000
10	80	4	11	4	2					Construcciones	520.000
10	80	4	11	4	2			22		Gastos de Capital	520.000
10	80	4	11	4	2			22	1	Moneda Nacional	520.000
10	84									Ruta Nacional N° 98 - Bandera - Pinto - Km. 60	5.036.000
10	84	4								SERVICIOS ECONOMICOS	5.036.000
10	84	4	11							Tesoro Nacional	5.036.000
10	84	4	11	4						Bienes de Uso	5.036.000
10	84	4	11	4	2					Construcciones	5.036.000
10	84	4	11	4	2			22		Gastos de Capital	5.036.000
10	84	4	11	4	2			22	1	Moneda Nacional	5.036.000
10	88									Ruta Nacional N° 7 - Doble Vía - Santa Rosa - Desaguadero	100.000
10	88	4								SERVICIOS ECONOMICOS	100.000
10	88	4	11							Tesoro Nacional	100.000
10	88	4	11	4						Bienes de Uso	100.000
10	88	4	11	4	2					Construcciones	100.000
10	88	4	11	4	2			22		Gastos de Capital	100.000
10	88	4	11	4	2			22	1	Moneda Nacional	100.000
10	90									Ruta Nacional N° 20 - Villa Dolores - Quines - Límite con Córdoba - Quines	1.000.000
10	90	4								SERVICIOS ECONOMICOS	1.000.000
10	90	4	11							Tesoro Nacional	1.000.000
10	90	4	11	4						Bienes de Uso	1.000.000
10	90	4	11	4	2					Construcciones	1.000.000
10	90	4	11	4	2			22		Gastos de Capital	1.000.000
10	90	4	11	4	2			22	1	Moneda Nacional	1.000.000
11										Mejoramiento y Reposición de Rutas - Fase IV	127.507.933
11	6									Ruta Nacional N° 149 - Barreal - Uspallata - Sección: El Leoncito - Límite con Mendoza	2.928.000

M.E.y F.P.
447



DISTRIBUCIÓN DE LÍMITES DEL GASTO

ASIGNACIÓN DE CRÉDITOS DEL PROGRAMA 22

SUBPR	PROY	FIN	F.F.	INC	PPAL	PAR	SPAR	ECON	MON	DENOMINACION	IMPORTE
-------	------	-----	------	-----	------	-----	------	------	-----	--------------	---------

11	6	4								SERVICIOS ECONOMICOS	2.928.000
11	6	4	11							Tesoro Nacional	2.928.000
11	6	4	11	4						Bienes de Uso	2.928.000
11	6	4	11	4	2					Construcciones	2.928.000
11	6	4	11	4	2			22		Gastos de Capital	2.928.000
11	6	4	11	4	2			22	1	Moneda Nacional	2.928.000
11	13									Ruta Nacional N° 158 - Autovía San Francisco - Río Cuarto - Provincia de Córdoba	9.000.000
11	13	4								SERVICIOS ECONOMICOS	9.000.000
11	13	4	11							Tesoro Nacional	9.000.000
11	13	4	11	4						Bienes de Uso	9.000.000
11	13	4	11	4	2					Construcciones	9.000.000
11	13	4	11	4	2			22		Gastos de Capital	9.000.000
11	13	4	11	4	2			22	1	Moneda Nacional	9.000.000
11	14									Ruta Nacional Nacional N° 288 - P 73 - Rotonda Intersección Ruta Nacional N° 228 - Ruta Provincial N° 73	1.000.000
11	14	4								SERVICIOS ECONOMICOS	1.000.000
11	14	4	11							Tesoro Nacional	1.000.000
11	14	4	11	4						Bienes de Uso	1.000.000
11	14	4	11	4	2					Construcciones	1.000.000
11	14	4	11	4	2			22		Gastos de Capital	1.000.000
11	14	4	11	4	2			22	1	Moneda Nacional	1.000.000
11	19									Ruta Nacional N° 34 - Fin Multitrocha - Límite con Jujuy - Provincia de Salta	1.000.000
11	19	4								SERVICIOS ECONOMICOS	1.000.000
11	19	4	11							Tesoro Nacional	1.000.000
11	19	4	11	4						Bienes de Uso	1.000.000
11	19	4	11	4	2					Construcciones	1.000.000
11	19	4	11	4	2			22		Gastos de Capital	1.000.000
11	19	4	11	4	2			22	1	Moneda Nacional	1.000.000
11	29									Ruta Nacional N° 9 - Circunvalación de Santiago del Estero - Empalme Ruta Nacional N° 9 (N) - Empalme Ruta Nacional N° 9 (S) - Santiago del Estero	3.770.250
11	29	4								SERVICIOS ECONOMICOS	3.770.250

M.E.yFP.
447

4



DISTRIBUCIÓN DE LÍMITES DEL GASTO
ASIGNACIÓN DE CRÉDITOS DEL PROGRAMA 22

SUBPR	PROY	FIN	F.F.	INC	PPAL	PAR	SPAR	ECON	MON	DENOMINACION	IMPORTE
11	29	4	11							Tesoro Nacional	3.770.250
11	29	4	11	4						Bienes de Uso	3.770.250
11	29	4	11	4	2					Construcciones	3.770.250
11	29	4	11	4	2			22		Gastos de Capital	3.770.250
11	29	4	11	4	2			22	1	Moneda Nacional	3.770.250
11	32									Ruta Nacional N° 153 - Conexión Vial Los Berros - Barreal - Río Nikes - Pampa del Yalguaraz - Provincia de San Juan	3.000.000
11	32	4								SERVICIOS ECONOMICOS	3.000.000
11	32	4	11							Tesoro Nacional	3.000.000
11	32	4	11	4						Bienes de Uso	3.000.000
11	32	4	11	4	2					Construcciones	3.000.000
11	32	4	11	4	2			22		Gastos de Capital	3.000.000
11	32	4	11	4	2			22	1	Moneda Nacional	3.000.000
11	34									Ruta Nacional N° 151 - Empalme Ruta Provincial N° 69	57.000
11	34	4								SERVICIOS ECONOMICOS	57.000
11	34	4	11							Tesoro Nacional	57.000
11	34	4	11	4						Bienes de Uso	57.000
11	34	4	11	4	2					Construcciones	57.000
11	34	4	11	4	2			22		Gastos de Capital	57.000
11	34	4	11	4	2			22	1	Moneda Nacional	57.000
11	35									Ruta Nacional N° 66 - Perico - El Milagro - Empalme Ruta Nacional N° 66 - Empalme Ruta Nacional N° 34 - Provincia de Jujuy	1.000.000
11	35	4								SERVICIOS ECONOMICOS	1.000.000
11	35	4	11							Tesoro Nacional	1.000.000
11	35	4	11	4						Bienes de Uso	1.000.000
11	35	4	11	4	2					Construcciones	1.000.000
11	35	4	11	4	2			22		Gastos de Capital	1.000.000
11	35	4	11	4	2			22	1	Moneda Nacional	1.000.000
11	36									Ruta Nacional N° 66 - Perico - El Cuarteadero - Empalme Ruta Nacional N° 66 - Empalme Ruta Nacional N° 34 - Provincia de Jujuy	1.000.000
11	36	4								SERVICIOS ECONOMICOS	1.000.000
11	36	4	11							Tesoro Nacional	1.000.000
11	36	4	11	4						Bienes de Uso	1.000.000

M.E.yFP
447

[Handwritten signature]



DISTRIBUCIÓN DE LÍMITES DEL GASTO

ASIGNACIÓN DE CRÉDITOS DEL PROGRAMA 22

SUBPR	PROY	FIN	F.F.	INC	PPAL	PAR	SPAR	ECON	MON	DENOMINACION	IMPORTE
11	36	4	11	4	2					Construcciones	1.000.000
11	36	4	11	4	2			22		Gastos de Capital	1.000.000
11	36	4	11	4	2			22	1	Moneda Nacional	1.000.000
11	37									Ruta Nacional N° 34 - Límite con Salta - Acceso San Pedro de Jujuy - Provincia de Jujuy	4.000.000
11	37	4								SERVICIOS ECONOMICOS	4.000.000
11	37	4	11							Tesoro Nacional	4.000.000
11	37	4	11	4						Bienes de Uso	4.000.000
11	37	4	11	4	2					Construcciones	4.000.000
11	37	4	11	4	2			22		Gastos de Capital	4.000.000
11	37	4	11	4	2			22	1	Moneda Nacional	4.000.000
11	45									Ruta Nacional N° 157 - Variante Bella Vista - Empalme Autopista Ruta Nacional N° 38 - Provincia de Tucumán	1.000.000
11	45	4								SERVICIOS ECONOMICOS	1.000.000
11	45	4	11							Tesoro Nacional	1.000.000
11	45	4	11	4						Bienes de Uso	1.000.000
11	45	4	11	4	2					Construcciones	1.000.000
11	45	4	11	4	2			22		Gastos de Capital	1.000.000
11	45	4	11	4	2			22	1	Moneda Nacional	1.000.000
11	47									Ruta Nacional N° 12 - Acceso a San Benito Avenida Almafuerte - Acceso Sur a Paraná - Entre Ríos	1.000.000
11	47	4								SERVICIOS ECONOMICOS	1.000.000
11	47	4	11							Tesoro Nacional	1.000.000
11	47	4	11	4						Bienes de Uso	1.000.000
11	47	4	11	4	2					Construcciones	1.000.000
11	47	4	11	4	2			22		Gastos de Capital	1.000.000
11	47	4	11	4	2			22	1	Moneda Nacional	1.000.000
11	53									Ruta Provincial N° 6 - Sachayoj - Otumpa (Sección I) - Progresiva 48.200 - 70.000 - Santiago del Estero	50.000
11	53	4								SERVICIOS ECONOMICOS	50.000
11	53	4	11							Tesoro Nacional	50.000
11	53	4	11	4						Bienes de Uso	50.000
11	53	4	11	4	2					Construcciones	50.000
11	53	4	11	4	2			22		Gastos de Capital	50.000
11	53	4	11	4	2			22	1	Moneda Nacional	50.000

M.E.yFP.
447

M



DISTRIBUCIÓN DE LÍMITES DEL GASTO

ASIGNACIÓN DE CRÉDITOS DEL PROGRAMA 22

SUBPR	PROY	FIN	F.F.	INC	PPAL	PAR	SPAR	ECON	MON	DENOMINACION	IMPORTE
11	77									Ruta Nacional S/Nº - Diamante - Parque Nacional Pre Delta	1.000.000
11	77	4								SERVICIOS ECONOMICOS	1.000.000
11	77	4	11							Tesoro Nacional	1.000.000
11	77	4	11	4						Bienes de Uso	1.000.000
11	77	4	11	4	2					Construcciones	1.000.000
11	77	4	11	4	2			22		Gastos de Capital	1.000.000
11	77	4	11	4	2			22	1	Moneda Nacional	1.000.000
11	78									Ruta Nacional Nº 154 - Empalme Ruta Nacional Nº 35 - Empalme Ruta Nacional Nº 22 - La Pampa	3.742.750
11	78	4								SERVICIOS ECONOMICOS	3.742.750
11	78	4	11							Tesoro Nacional	3.742.750
11	78	4	11	4						Bienes de Uso	3.742.750
11	78	4	11	4	2					Construcciones	3.742.750
11	78	4	11	4	2			22		Gastos de Capital	3.742.750
11	78	4	11	4	2			22	1	Moneda Nacional	3.742.750
11	81									Ruta Nacional Nº 20 -141- Ciclovia Difunta Correa-Caucete-Empalme Ruta Nacional Nº 141	50.000
11	81	4								SERVICIOS ECONOMICOS	50.000
11	81	4	11							Tesoro Nacional	50.000
11	81	4	11	4						Bienes de Uso	50.000
11	81	4	11	4	2					Construcciones	50.000
11	81	4	11	4	2			22		Gastos de Capital	50.000
11	81	4	11	4	2			22	1	Moneda Nacional	50.000
11	83									Ruta Nacional NºA007 - Red de acceso a la Ciudad de Santa Fe	1.000.000
11	83	4								SERVICIOS ECONOMICOS	1.000.000
11	83	4	11							Tesoro Nacional	1.000.000
11	83	4	11	4						Bienes de Uso	1.000.000
11	83	4	11	4	2					Construcciones	1.000.000
11	83	4	11	4	2			22		Gastos de Capital	1.000.000
11	83	4	11	4	2			22	1	Moneda Nacional	1.000.000
11	86									Acceso desde Ruta Nacional Nº 281 a Puerto Deseado	7.688.000

M.E. y F.P.
447



DISTRIBUCIÓN DE LÍMITES DEL GASTO

ASIGNACIÓN DE CRÉDITOS DEL PROGRAMA 22

SUBPR	PROY	FIN	F.F.	INC	PPAL	PAR	SPAR	ECON	MON	DENOMINACION	IMPORTE
11	86	4								SERVICIOS ECONOMICOS	7.688.000
11	86	4	11							Tesoro Nacional	7.688.000
11	86	4	11	4						Bienes de Uso	7.688.000
11	86	4	11	4	2					Construcciones	7.688.000
11	86	4	11	4	2			22		Gastos de Capital	7.688.000
11	86	4	11	4	2			22	1	Moneda Nacional	7.688.000
11	88									Ruta Nacional N° 12 - Avenida Las Palmeras - Avenida Juan Domingo Perón	27.461.000
11	88	4								SERVICIOS ECONOMICOS	27.461.000
11	88	4	11							Tesoro Nacional	27.461.000
11	88	4	11	4						Bienes de Uso	27.461.000
11	88	4	11	4	2					Construcciones	27.461.000
11	88	4	11	4	2			22		Gastos de Capital	27.461.000
11	88	4	11	4	2			22	1	Moneda Nacional	27.461.000
11	92									Ruta Provincial N° 83 - Empalme Ruta Nacional N° 34 - Valle Colorado	100.000
11	92	4								SERVICIOS ECONOMICOS	100.000
11	92	4	11							Tesoro Nacional	100.000
11	92	4	11	4						Bienes de Uso	100.000
11	92	4	11	4	2					Construcciones	100.000
11	92	4	11	4	2			22		Gastos de Capital	100.000
11	92	4	11	4	2			22	1	Moneda Nacional	100.000
11	94									Ruta Nacional N° 153 - Media Agua - Los Berros	1.000.000
11	94	4								SERVICIOS ECONOMICOS	1.000.000
11	94	4	11							Tesoro Nacional	1.000.000
11	94	4	11	4						Bienes de Uso	1.000.000
11	94	4	11	4	2					Construcciones	1.000.000
11	94	4	11	4	2			22		Gastos de Capital	1.000.000
11	94	4	11	4	2			22	1	Moneda Nacional	1.000.000
11	95									Rutas Nacional N° 228 - P73 - Rotonda en Intersección Ruta Nacional N° 228	1.083.333
11	95	4								SERVICIOS ECONOMICOS	1.083.333
11	95	4	11							Tesoro Nacional	1.083.333
11	95	4	11	4						Bienes de Uso	1.083.333
11	95	4	11	4	2					Construcciones	1.083.333
11	95	4	11	4	2			22		Gastos de Capital	1.083.333

M.E. y F.P.
447

[Handwritten signature]



DISTRIBUCIÓN DE LÍMITES DEL GASTO

ASIGNACIÓN DE CRÉDITOS DEL PROGRAMA 22

SUBPR	PROY	FIN	F.F.	INC	PPAL	PAR	SPAR	ECON	MON	DENOMINACION	IMPORTE
11	95	4	11	4	2			22	1	Moneda Nacional	1.083.333
11	96									Rutas Nacional Nº 3 - P4 - Puerto Madryn - Trelew	55.577.600
11	96	4								SERVICIOS ECONOMICOS	55.577.600
11	96	4	11							Tesoro Nacional	55.577.600
11	96	4	11	4						Bienes de Uso	55.577.600
11	96	4	11	4	2					Construcciones	55.577.600
11	96	4	11	4	2			22		Gastos de Capital	55.577.600
11	96	4	11	4	2			22	1	Moneda Nacional	55.577.600
12										Mejoramiento y Reposición de Rutas - Fase V	750.222.499
12	1									Accesos a Localidades desde Rutas Nacionales	52.454.791
12	1	4								SERVICIOS ECONOMICOS	52.454.791
12	1	4	11							Tesoro Nacional	52.454.791
12	1	4	11	4						Bienes de Uso	52.454.791
12	1	4	11	4	2					Construcciones	52.454.791
12	1	4	11	4	2			22		Gastos de Capital	52.454.791
12	1	4	11	4	2			22	1	Moneda Nacional	52.454.791
12	2									Ruta Nacional Nº 40 Fuerte Quemado - Quilmes (12 Km.)	20.737.231
12	2	4								SERVICIOS ECONOMICOS	20.737.231
12	2	4	11							Tesoro Nacional	20.737.231
12	2	4	11	4						Bienes de Uso	20.737.231
12	2	4	11	4	2					Construcciones	20.737.231
12	2	4	11	4	2			22		Gastos de Capital	20.737.231
12	2	4	11	4	2			22	1	Moneda Nacional	20.737.231
12	3									Ruta Nacional Nº 9 Pavimentación Colectora e Iluminación	1.000.000
12	3	4								SERVICIOS ECONOMICOS	1.000.000
12	3	4	11							Tesoro Nacional	1.000.000
12	3	4	11	4						Bienes de Uso	1.000.000
12	3	4	11	4	2					Construcciones	1.000.000
12	3	4	11	4	2			22		Gastos de Capital	1.000.000
12	3	4	11	4	2			22	1	Moneda Nacional	1.000.000
12	12									Ruta Nacional Nº 127 - Acceso a Conscripto - Bernardi	50.000

M.E. y FP?
447

[Handwritten signature]



DISTRIBUCIÓN DE LÍMITES DEL GASTO

ASIGNACIÓN DE CRÉDITOS DEL PROGRAMA 22

SUBPR	PROY	FIN	F.F.	INC	PPAL	PAR	SPAR	ECON	MON	DENOMINACION	IMPORTE
12	12	4								SERVICIOS ECONOMICOS	50.000
12	12	4	11							Tesoro Nacional	50.000
12	12	4	11	4						Bienes de Uso	50.000
12	12	4	11	4	2					Construcciones	50.000
12	12	4	11	4	2			22		Gastos de Capital	50.000
12	12	4	11	4	2			22	1	Moneda Nacional	50.000
12	13									Ruta Nacional Nº 3 - Tolhuin - Hostería Kaiken	1.000.000
12	13	4								SERVICIOS ECONOMICOS	1.000.000
12	13	4	11							Tesoro Nacional	1.000.000
12	13	4	11	4						Bienes de Uso	1.000.000
12	13	4	11	4	2					Construcciones	1.000.000
12	13	4	11	4	2			22		Gastos de Capital	1.000.000
12	13	4	11	4	2			22	1	Moneda Nacional	1.000.000
12	14									Ruta Provincial Nº 66 - Ameghino - Blaquier	50.000
12	14	4								SERVICIOS ECONOMICOS	50.000
12	14	4	11							Tesoro Nacional	50.000
12	14	4	11	4						Bienes de Uso	50.000
12	14	4	11	4	2					Construcciones	50.000
12	14	4	11	4	2			22		Gastos de Capital	50.000
12	14	4	11	4	2			22	1	Moneda Nacional	50.000
12	18									Ruta Nacional Nº 3 - Vinculación Ruta Nacional Nº 3 Sur y Ruta Nacional Nº 3 Norte	6.000.000
12	18	4								SERVICIOS ECONOMICOS	6.000.000
12	18	4	11							Tesoro Nacional	6.000.000
12	18	4	11	4						Bienes de Uso	6.000.000
12	18	4	11	4	2					Construcciones	6.000.000
12	18	4	11	4	2			22		Gastos de Capital	6.000.000
12	18	4	11	4	2			22	1	Moneda Nacional	6.000.000
12	19									Ruta Nacional Nº 40 - Tres Esquinas - Límite con la Provincia de Mendoza	1.000.000
12	19	4								SERVICIOS ECONOMICOS	1.000.000
12	19	4	11							Tesoro Nacional	1.000.000
12	19	4	11	4						Bienes de Uso	1.000.000

M.E. y F.P.
447

[Handwritten signature]



DISTRIBUCIÓN DE LÍMITES DEL GASTO

ASIGNACIÓN DE CRÉDITOS DEL PROGRAMA 22

SUBPR	PROY	FIN	F.F.	INC	PPAL	PAR	SPAR	ECON	MON	DENOMINACION	IMPORTE
12	19	4	11	4	2					Construcciones	1.000.000
12	19	4	11	4	2			22		Gastos de Capital	1.000.000
12	19	4	11	4	2			22	1	Moneda Nacional	1.000.000
12	20									Ruta Nacional Nº 38 - Paso por Monteros y Avenida de Circunvalación	1.000.000
12	20	4								SERVICIOS ECONOMICOS	1.000.000
12	20	4	11							Tesoro Nacional	1.000.000
12	20	4	11	4						Bienes de Uso	1.000.000
12	20	4	11	4	2					Construcciones	1.000.000
12	20	4	11	4	2			22		Gastos de Capital	1.000.000
12	20	4	11	4	2			22	1	Moneda Nacional	1.000.000
12	21									Ruta Nacional Nº 288 - Empalme Ruta Nacional Nº 3 - Puerto Santa Cruz	60.601.600
12	21	4								SERVICIOS ECONOMICOS	60.601.600
12	21	4	11							Tesoro Nacional	60.601.600
12	21	4	11	4						Bienes de Uso	60.601.600
12	21	4	11	4	2					Construcciones	60.601.600
12	21	4	11	4	2			22		Gastos de Capital	60.601.600
12	21	4	11	4	2			22	1	Moneda Nacional	60.601.600
12	23									Ruta Nacional Nº 40 - Punta Loyola - Cabo Vírgenes - Etapa I	1.000.000
12	23	4								SERVICIOS ECONOMICOS	1.000.000
12	23	4	11							Tesoro Nacional	1.000.000
12	23	4	11	4						Bienes de Uso	1.000.000
12	23	4	11	4	2					Construcciones	1.000.000
12	23	4	11	4	2			22		Gastos de Capital	1.000.000
12	23	4	11	4	2			22	1	Moneda Nacional	1.000.000
12	24									Ruta Nacional Nº 40 - Punta Loyola - Cabo Vírgenes - Etapa II	1.000.000
12	24	4								SERVICIOS ECONOMICOS	1.000.000
12	24	4	11							Tesoro Nacional	1.000.000
12	24	4	11	4						Bienes de Uso	1.000.000
12	24	4	11	4	2					Construcciones	1.000.000
12	24	4	11	4	2			22		Gastos de Capital	1.000.000
12	24	4	11	4	2			22	1	Moneda Nacional	1.000.000
12	25									Ruta Nacional Nº 40 - Punta Loyola - Cabo Vírgenes - Etapa III	1.000.000

M.E. y F.P.
447

[Handwritten signature]



DISTRIBUCIÓN DE LÍMITES DEL GASTO

ASIGNACIÓN DE CRÉDITOS DEL PROGRAMA 22

SUBPR	PROY	FIN	F.F.	INC	PPAL	PAR	SPAR	ECON	MON	DENOMINACION	IMPORTE
12	25	4								SERVICIOS ECONOMICOS	1.000.000
12	25	4	11							Tesoro Nacional	1.000.000
12	25	4	11	4						Bienes de Uso	1.000.000
12	25	4	11	4	2					Construcciones	1.000.000
12	25	4	11	4	2			22		Gastos de Capital	1.000.000
12	25	4	11	4	2			22	1	Moneda Nacional	1.000.000
12	26									Repavimentación y Pavimentación Calles de Piedra - Santa Cruz	20.000
12	26	4								SERVICIOS ECONOMICOS	20.000
12	26	4	11							Tesoro Nacional	20.000
12	26	4	11	4						Bienes de Uso	20.000
12	26	4	11	4	2					Construcciones	20.000
12	26	4	11	4	2			22		Gastos de Capital	20.000
12	26	4	11	4	2			22	1	Moneda Nacional	20.000
12	29									Ruta Nacional N° 95 - Empalme Ruta Provincial N° 9 Límite con Formosa	50.000
12	29	4								SERVICIOS ECONOMICOS	50.000
12	29	4	11							Tesoro Nacional	50.000
12	29	4	11	4						Bienes de Uso	50.000
12	29	4	11	4	2					Construcciones	50.000
12	29	4	11	4	2			22		Gastos de Capital	50.000
12	29	4	11	4	2			22	1	Moneda Nacional	50.000
12	30									Ruta Nacional N° 9 - Autovía Tramo Puente Paraguay - Yala	74.058.750
12	30	4								SERVICIOS ECONOMICOS	74.058.750
12	30	4	11							Tesoro Nacional	74.058.750
12	30	4	11	4						Bienes de Uso	74.058.750
12	30	4	11	4	2					Construcciones	74.058.750
12	30	4	11	4	2			22		Gastos de Capital	74.058.750
12	30	4	11	4	2			22	1	Moneda Nacional	74.058.750
12	39									Ruta A008 - Avenida Circunvalación de Rosario	248.922.691
12	39	4								SERVICIOS ECONOMICOS	248.922.691
12	39	4	11							Tesoro Nacional	248.922.691
12	39	4	11	4						Bienes de Uso	248.922.691
12	39	4	11	4	2					Construcciones	248.922.691

M.E.y F.F.
447

[Handwritten signature]



DISTRIBUCIÓN DE LÍMITES DEL GASTO

ASIGNACIÓN DE CRÉDITOS DEL PROGRAMA 22

SUBPR	PROY	FIN	F.F.	INC	PPAL	PAR	SPAR	ECON	MON	DENOMINACION	IMPORTE
12	39	4	11	4	2			22		Gastos de Capital	248.922.691
12	39	4	11	4	2			22	1	Moneda Nacional	248.922.691
12	40									Ruta Nacional N° 226 - Empalme Ruta Provincial N° 65 - Empalme Ruta Nacional N° 33	2.787.000
12	40	4								SERVICIOS ECONOMICOS	2.787.000
12	40	4	11							Tesoro Nacional	2.787.000
12	40	4	11	4						Bienes de Uso	2.787.000
12	40	4	11	4	2					Construcciones	2.787.000
12	40	4	11	4	2			22		Gastos de Capital	2.787.000
12	40	4	11	4	2			22	1	Moneda Nacional	2.787.000
12	42									Ruta Nacional N° 11 - Variante Paso por Resistencia	7.291.667
12	42	4								SERVICIOS ECONOMICOS	7.291.667
12	42	4	11							Tesoro Nacional	7.291.667
12	42	4	11	4						Bienes de Uso	7.291.667
12	42	4	11	4	2					Construcciones	7.291.667
12	42	4	11	4	2			22		Gastos de Capital	7.291.667
12	42	4	11	4	2			22	1	Moneda Nacional	7.291.667
12	43									Ruta Nacional N° 3 - Ruta Provincial N° 2 - A010 - Arroyo Verde - Empalme Ruta Nacional N° A01	209.000
12	43	4								SERVICIOS ECONOMICOS	209.000
12	43	4	11							Tesoro Nacional	209.000
12	43	4	11	4						Bienes de Uso	209.000
12	43	4	11	4	2					Construcciones	209.000
12	43	4	11	4	2			22		Gastos de Capital	209.000
12	43	4	11	4	2			22	1	Moneda Nacional	209.000
12	44									Ruta Nacional N° 9 - Rosario - Carcarañá - Provincia de Santa Fe	1.000.000
12	44	4								SERVICIOS ECONOMICOS	1.000.000
12	44	4	11							Tesoro Nacional	1.000.000
12	44	4	11	4						Bienes de Uso	1.000.000
12	44	4	11	4	2					Construcciones	1.000.000
12	44	4	11	4	2			22		Gastos de Capital	1.000.000
12	44	4	11	4	2			22	1	Moneda Nacional	1.000.000

M.E.yFP.
447

[Handwritten signature]



DISTRIBUCIÓN DE LÍMITES DEL GASTO

ASIGNACIÓN DE CRÉDITOS DEL PROGRAMA 22

SUBPR	PROY	FIN	F.F.	INC	PPAL	PAR	SPAR	ECON	MON	DENOMINACION	IMPORTE
12	45									Ruta Nacional Nº 3 Empalme Ruta Provincial Nº 4 - Empalme Ruta Provincial Nº 6	50.000
12	45	4								SERVICIOS ECONOMICOS	50.000
12	45	4	11							Tesoro Nacional	50.000
12	45	4	11	4						Bienes de Uso	50.000
12	45	4	11	4	2					Construcciones	50.000
12	45	4	11	4	2			22		Gastos de Capital	50.000
12	45	4	11	4	2			22	1	Moneda Nacional	50.000
12	46									Ruta Nacional Nº 89 - Quimilí - Suncho Corral	1.000.000
12	46	4								SERVICIOS ECONOMICOS	1.000.000
12	46	4	11							Tesoro Nacional	1.000.000
12	46	4	11	4						Bienes de Uso	1.000.000
12	46	4	11	4	2					Construcciones	1.000.000
12	46	4	11	4	2			22		Gastos de Capital	1.000.000
12	46	4	11	4	2			22	1	Moneda Nacional	1.000.000
12	47									Ruta Nacional Nº 86 - Posta Cambio Zalazar - Limite con Salta	157.085.169
12	47	4								SERVICIOS ECONOMICOS	157.085.169
12	47	4	11							Tesoro Nacional	157.085.169
12	47	4	11	4						Bienes de Uso	157.085.169
12	47	4	11	4	2					Construcciones	157.085.169
12	47	4	11	4	2			22		Gastos de Capital	157.085.169
12	47	4	11	4	2			22	1	Moneda Nacional	157.085.169
12	49									Ruta Nacional Nº 34 - Variante de Paso por Rafaela	1.000.000
12	49	4								SERVICIOS ECONOMICOS	1.000.000
12	49	4	11							Tesoro Nacional	1.000.000
12	49	4	11	4						Bienes de Uso	1.000.000
12	49	4	11	4	2					Construcciones	1.000.000
12	49	4	11	4	2			22		Gastos de Capital	1.000.000
12	49	4	11	4	2			22	1	Moneda Nacional	1.000.000
12	52									Ruta Nacional Nº 130 - Variante Paso por Villaguay - Entre Ríos	1.000.000
12	52	4								SERVICIOS ECONOMICOS	1.000.000
12	52	4	11							Tesoro Nacional	1.000.000

M.E.yFP.
447

[Handwritten signature]



DISTRIBUCIÓN DE LÍMITES DEL GASTO

ASIGNACIÓN DE CRÉDITOS DEL PROGRAMA 22

SUBPR	PROY	FIN	F.F.	INC	PPAL	PAR	SPAR	ECON	MON	DENOMINACION	IMPORTE
12	52	4	11	4						Bienes de Uso	1.000.000
12	52	4	11	4	2					Construcciones	1.000.000
12	52	4	11	4	2			22		Gastos de Capital	1.000.000
12	52	4	11	4	2			22	1	Moneda Nacional	1.000.000
12	60									Ruta Nacional Nº 232 (Ex - Ruta Provincial Nº 106) - Empalme Ruta Nacional Nº 152 - Chelforó - Sección I	1.000.000
12	60	4								SERVICIOS ECONOMICOS	1.000.000
12	60	4	11							Tesoro Nacional	1.000.000
12	60	4	11	4						Bienes de Uso	1.000.000
12	60	4	11	4	2					Construcciones	1.000.000
12	60	4	11	4	2			22		Gastos de Capital	1.000.000
12	60	4	11	4	2			22	1	Moneda Nacional	1.000.000
12	61									Ruta Nacional Nº 232 (Ex - Ruta Provincial Nº 106) - Empalme Ruta Nacional Nº 152 - Chelforó - Sección II	1.000.000
12	61	4								SERVICIOS ECONOMICOS	1.000.000
12	61	4	11							Tesoro Nacional	1.000.000
12	61	4	11	4						Bienes de Uso	1.000.000
12	61	4	11	4	2					Construcciones	1.000.000
12	61	4	11	4	2			22		Gastos de Capital	1.000.000
12	61	4	11	4	2			22	1	Moneda Nacional	1.000.000
12	62									Ruta Nacional Nº 232 (Ex - Ruta Provincial Nº 106) - Empalme Ruta Nacional Nº 152 - Chelforó - Sección III	1.721.000
12	62	4								SERVICIOS ECONOMICOS	1.721.000
12	62	4	11							Tesoro Nacional	1.721.000
12	62	4	11	4						Bienes de Uso	1.721.000
12	62	4	11	4	2					Construcciones	1.721.000
12	62	4	11	4	2			22		Gastos de Capital	1.721.000
12	62	4	11	4	2			22	1	Moneda Nacional	1.721.000
12	63									Ruta Nacional Nº 34 - Rosario - Empalme Ruta Nacional Nº A012	50.000
12	63	4								SERVICIOS ECONOMICOS	50.000
12	63	4	11							Tesoro Nacional	50.000
12	63	4	11	4						Bienes de Uso	50.000
12	63	4	11	4	2					Construcciones	50.000
12	63	4	11	4	2			22		Gastos de Capital	50.000

M.E.y F.P.2
447

[Handwritten signature]



DISTRIBUCIÓN DE LÍMITES DEL GASTO
ASIGNACIÓN DE CRÉDITOS DEL PROGRAMA 22

SUBPR	PROY	FIN	F.F.	INC	PPAL	PAR	SPAR	ECON	MON	DENOMINACION	IMPORTE
12	63	4	11	4	2			22	1	Moneda Nacional	50.000
12	67									Ruta Ex - Ruta Provincial Nº 20 - Tamariscos - Empalme Ruta Provincial Nº 56	2.418.375
12	67	4								SERVICIOS ECONOMICOS	2.418.375
12	67	4	11							Tesoro Nacional	2.418.375
12	67	4	11	4						Bienes de Uso	2.418.375
12	67	4	11	4	2					Construcciones	2.418.375
12	67	4	11	4	2			22		Gastos de Capital	2.418.375
12	67	4	11	4	2			22	1	Moneda Nacional	2.418.375
12	70									Ruta Nacional Nº 150 - Las Flores Límite Internacional con Chile	64.058.667
12	70	4								SERVICIOS ECONOMICOS	64.058.667
12	70	4	11							Tesoro Nacional	64.058.667
12	70	4	11	4						Bienes de Uso	64.058.667
12	70	4	11	4	2					Construcciones	64.058.667
12	70	4	11	4	2			22		Gastos de Capital	64.058.667
12	70	4	11	4	2			22	1	Moneda Nacional	64.058.667
12	79									Ruta Nacional Nº 3 - Avenida General Paz - Cañuelas Km. 43.110 Km. 61.383 - Buenos Aires	50.000
12	79	4								SERVICIOS ECONOMICOS	50.000
12	79	4	11							Tesoro Nacional	50.000
12	79	4	11	4						Bienes de Uso	50.000
12	79	4	11	4	2					Construcciones	50.000
12	79	4	11	4	2			22		Gastos de Capital	50.000
12	79	4	11	4	2			22	1	Moneda Nacional	50.000
12	83									Ruta Nacional Nº 65 - (Ex- Ruta Nº 365) Empalme Ruta Nacional Nº 38 Límite con Catamarca Sección Ruta Nacional Nº 38 - Alpachiri	50.000
12	83	4								SERVICIOS ECONOMICOS	50.000
12	83	4	11							Tesoro Nacional	50.000
12	83	4	11	4						Bienes de Uso	50.000
12	83	4	11	4	2					Construcciones	50.000
12	83	4	11	4	2			22		Gastos de Capital	50.000
12	83	4	11	4	2			22	1	Moneda Nacional	50.000
12	88									Ruta Nacional Nº 40 - Vilicum - Talacasto	1.000.000

M.E. y F.P.
447

J



DISTRIBUCIÓN DE LÍMITES DEL GASTO

ASIGNACIÓN DE CRÉDITOS DEL PROGRAMA 22

SUBPR	PROY	FIN	F.F.	INC	PPAL	PAR	SPAR	ECON	MON	DENOMINACION	IMPORTE
12	88	4								SERVICIOS ECONOMICOS	1.000.000
12	88	4	11							Tesoro Nacional	1.000.000
12	88	4	11	4						Bienes de Uso	1.000.000
12	88	4	11	4	2					Construcciones	1.000.000
12	88	4	11	4	2			22		Gastos de Capital	1.000.000
12	88	4	11	4	2			22	1	Moneda Nacional	1.000.000
12	89									Ruta Nacional Nº 40 - Talacasto - San Roque	9.362.558
12	89	4								SERVICIOS ECONOMICOS	9.362.558
12	89	4	11							Tesoro Nacional	9.362.558
12	89	4	11	4						Bienes de Uso	9.362.558
12	89	4	11	4	2					Construcciones	9.362.558
12	89	4	11	4	2			22		Gastos de Capital	9.362.558
12	89	4	11	4	2			22	1	Moneda Nacional	9.362.558
12	93									Ruta Nacional Nº 101 - Acceso Aeropuerto Puerto Iguazú - Andresito	28.144.000
12	93	4								SERVICIOS ECONOMICOS	28.144.000
12	93	4	11							Tesoro Nacional	28.144.000
12	93	4	11	4						Bienes de Uso	28.144.000
12	93	4	11	4	2					Construcciones	28.144.000
12	93	4	11	4	2			22		Gastos de Capital	28.144.000
12	93	4	11	4	2			22	1	Moneda Nacional	28.144.000
13										Mejoramiento y Reposición de Rutas - Fase VI	1.811.698.326
13	2									Ruta Nacional Nº 16 Viaducto en Intersección Avenida Sarmiento - Intersecciones con Avenida Savín y Ruta Nacional Nº 11	50.000
13	2	4								SERVICIOS ECONOMICOS	50.000
13	2	4	11							Tesoro Nacional	50.000
13	2	4	11	4						Bienes de Uso	50.000
13	2	4	11	4	2					Construcciones	50.000
13	2	4	11	4	2			22		Gastos de Capital	50.000
13	2	4	11	4	2			22	1	Moneda Nacional	50.000
13	3									Ruta Nº 2 - Empalme Ruta Nacional Nº 11 - Riacho He-He	226.000

M.E. y F.P.
447

[Handwritten signature]



DISTRIBUCIÓN DE LÍMITES DEL GASTO
ASIGNACIÓN DE CRÉDITOS DEL PROGRAMA 22

SUBPR	PROY	FIN	F.F.	INC	PPAL	PAR	SPAR	ECON	MON	DENOMINACION	IMPORTE
13	3	4								SERVICIOS ECONOMICOS	226.000
13	3	4	11							Tesoro Nacional	226.000
13	3	4	11	4						Bienes de Uso	226.000
13	3	4	11	4	2					Construcciones	226.000
13	3	4	11	4	2			22		Gastos de Capital	226.000
13	3	4	11	4	2			22	1	Moneda Nacional	226.000
13	4									Ruta Nacional Nº 38 - Río Marapa (Juan Bautista Alberdi) - Famaillá	1.000.000
13	4	4								SERVICIOS ECONOMICOS	1.000.000
13	4	4	11							Tesoro Nacional	1.000.000
13	4	4	11	4						Bienes de Uso	1.000.000
13	4	4	11	4	2					Construcciones	1.000.000
13	4	4	11	4	2			22		Gastos de Capital	1.000.000
13	4	4	11	4	2			22	1	Moneda Nacional	1.000.000
13	5									Ruta Nacional Nº 40 - Paso Externo por la Ciudad de Belén	1.000.000
13	5	4								SERVICIOS ECONOMICOS	1.000.000
13	5	4	11							Tesoro Nacional	1.000.000
13	5	4	11	4						Bienes de Uso	1.000.000
13	5	4	11	4	2					Construcciones	1.000.000
13	5	4	11	4	2			22		Gastos de Capital	1.000.000
13	5	4	11	4	2			22	1	Moneda Nacional	1.000.000
13	7									Ruta Nacional Nº 26 - Empalme Ruta Nacional Nº 3 - Pampa del Castillo	1.000.000
13	7	4								SERVICIOS ECONOMICOS	1.000.000
13	7	4	11							Tesoro Nacional	1.000.000
13	7	4	11	4						Bienes de Uso	1.000.000
13	7	4	11	4	2					Construcciones	1.000.000
13	7	4	11	4	2			22		Gastos de Capital	1.000.000
13	7	4	11	4	2			22	1	Moneda Nacional	1.000.000
13	8									Conexión Vial Santa Fe - Santo Tomé	1.000.000
13	8	4								SERVICIOS ECONOMICOS	1.000.000
13	8	4	11							Tesoro Nacional	1.000.000
13	8	4	11	4						Bienes de Uso	1.000.000
13	8	4	11	4	2					Construcciones	1.000.000
13	8	4	11	4	2			22		Gastos de Capital	1.000.000
13	8	4	11	4	2			22	1	Moneda Nacional	1.000.000

M.E.yFP
447

Handwritten signature



DISTRIBUCIÓN DE LÍMITES DEL GASTO
ASIGNACIÓN DE CRÉDITOS DEL PROGRAMA 22

SUBPR	PROY	FIN	F.F.	INC	PPAL	PAR	SPAR	ECON	MON	DENOMINACION	IMPORTE
13	9									Ruta Nacional Nº 237 - Avenida Bustillo entre San Carlos de Bariloche y Liao Liao Sección I	16.666.667
13	9	4								SERVICIOS ECONOMICOS	16.666.667
13	9	4	11							Tesoro Nacional	16.666.667
13	9	4	11	4						Bienes de Uso	16.666.667
13	9	4	11	4	2					Construcciones	16.666.667
13	9	4	11	4	2			22		Gastos de Capital	16.666.667
13	9	4	11	4	2			22	1	Moneda Nacional	16.666.667
13	10									Ruta Nacional Nº 237 - Avenida Bustillo entre San Carlos de Bariloche y Liao Liao Sección II	50.000
13	10	4								SERVICIOS ECONOMICOS	50.000
13	10	4	11							Tesoro Nacional	50.000
13	10	4	11	4						Bienes de Uso	50.000
13	10	4	11	4	2					Construcciones	50.000
13	10	4	11	4	2			22		Gastos de Capital	50.000
13	10	4	11	4	2			22	1	Moneda Nacional	50.000
M.E. y F.P. 447	13	11								Ruta Nacional Nº 68 - El Carril - Río Ancho	1.000.000
	13	11	4							SERVICIOS ECONOMICOS	1.000.000
	13	11	4	11						Tesoro Nacional	1.000.000
	13	11	4	11	4					Bienes de Uso	1.000.000
	13	11	4	11	4	2				Construcciones	1.000.000
	13	11	4	11	4	2		22		Gastos de Capital	1.000.000
	13	11	4	11	4	2		22	1	Moneda Nacional	1.000.000
	13	12								Ruta Nacional Nº 40 - Mendoza - Límite con San Juan	1.000.000
	13	12	4							SERVICIOS ECONOMICOS	1.000.000
	13	12	4	11						Tesoro Nacional	1.000.000
	13	12	4	11	4					Bienes de Uso	1.000.000
	13	12	4	11	4	2				Construcciones	1.000.000
	13	12	4	11	4	2		22		Gastos de Capital	1.000.000
	13	12	4	11	4	2		22	1	Moneda Nacional	1.000.000
	13	16								Ruta Nacional Nº 51 San Antonio de los Cobres - Paso Sico	16.874.875
	13	16	4							SERVICIOS ECONOMICOS	16.874.875



DISTRIBUCIÓN DE LÍMITES DEL GASTO
ASIGNACIÓN DE CRÉDITOS DEL PROGRAMA 22

SUBPR	PROY	FIN	F.F.	INC	PPAL	PAR	SPAR	ECON	MON	DENOMINACION	IMPORTE
13	16	4	11							Tesoro Nacional	16.874.875
13	16	4	11	4						Bienes de Uso	16.874.875
13	16	4	11	4	2					Construcciones	16.874.875
13	16	4	11	4	2			22		Gastos de Capital	16.874.875
13	16	4	11	4	2			22	1	Moneda Nacional	16.874.875
13	17									Ruta Nacional Nº 118 - Empalme Ruta Nacional Nº 12 - Empalme Ruta Nacional Nº 5	2.378.800
13	17	4								SERVICIOS ECONOMICOS	2.378.800
13	17	4	11							Tesoro Nacional	2.378.800
13	17	4	11	4						Bienes de Uso	2.378.800
13	17	4	11	4	2					Construcciones	2.378.800
13	17	4	11	4	2			22		Gastos de Capital	2.378.800
13	17	4	11	4	2			22	1	Moneda Nacional	2.378.800
13	18									Ruta Nacional Nº 123 - Empalme Ruta Nacional Nº 12 - Empalme Ruta Nacional Nº 119	1.000.000
13	18	4								SERVICIOS ECONOMICOS	1.000.000
13	18	4	11							Tesoro Nacional	1.000.000
13	18	4	11	4						Bienes de Uso	1.000.000
13	18	4	11	4	2					Construcciones	1.000.000
13	18	4	11	4	2			22		Gastos de Capital	1.000.000
13	18	4	11	4	2			22	1	Moneda Nacional	1.000.000
13	19									Ruta Nacional Nº 12 - General Galarza - Nogoyá	1.000.000
13	19	4								SERVICIOS ECONOMICOS	1.000.000
13	19	4	11							Tesoro Nacional	1.000.000
13	19	4	11	4						Bienes de Uso	1.000.000
13	19	4	11	4	2					Construcciones	1.000.000
13	19	4	11	4	2			22		Gastos de Capital	1.000.000
13	19	4	11	4	2			22	1	Moneda Nacional	1.000.000
13	20									Ruta Sin Nº Nogoyá - Villaguay	1.000.000
13	20	4								SERVICIOS ECONOMICOS	1.000.000
13	20	4	11							Tesoro Nacional	1.000.000
13	20	4	11	4						Bienes de Uso	1.000.000
13	20	4	11	4	2					Construcciones	1.000.000
13	20	4	11	4	2			22		Gastos de Capital	1.000.000

M.E.yFP.
447

[Handwritten signature]



DISTRIBUCIÓN DE LÍMITES DEL GASTO
ASIGNACIÓN DE CRÉDITOS DEL PROGRAMA 22

SUBPR	PROY	FIN	F.F.	INC	PPAL	PAR	SPAR	ECON	MON	DENOMINACION	IMPORTE
13	20	4	11	4	2			22	1	Moneda Nacional	1.000.000
13	22									Ruta Nacional N° 52 - Empalme Ex Ruta Nacional N° 40 Susques	2.625.000
13	22	4								SERVICIOS ECONOMICOS	2.625.000
13	22	4	11							Tesoro Nacional	2.625.000
13	22	4	11	4						Bienes de Uso	2.625.000
13	22	4	11	4	2					Construcciones	2.625.000
13	22	4	11	4	2			22		Gastos de Capital	2.625.000
13	22	4	11	4	2			22	1	Moneda Nacional	2.625.000
13	23									Ruta Nacional N° 52 Susques - Empalme Ruta Provincial N° 16	1.125.000
13	23	4								SERVICIOS ECONOMICOS	1.125.000
13	23	4	11							Tesoro Nacional	1.125.000
13	23	4	11	4						Bienes de Uso	1.125.000
13	23	4	11	4	2					Construcciones	1.125.000
13	23	4	11	4	2			22		Gastos de Capital	1.125.000
13	23	4	11	4	2			22	1	Moneda Nacional	1.125.000
13	24									Ruta Nacional N° 40 - Paicone - La Quiaca	3.000.000
13	24	4								SERVICIOS ECONOMICOS	3.000.000
13	24	4	11							Tesoro Nacional	3.000.000
13	24	4	11	-4						Bienes de Uso	3.000.000
13	24	4	11	4	2					Construcciones	3.000.000
13	24	4	11	4	2			22		Gastos de Capital	3.000.000
13	24	4	11	4	2			22	1	Moneda Nacional	3.000.000
13	25									Ruta Nacional N° 76 - Punta de Agua - Pircas Negras	1.000.000
13	25	4								SERVICIOS ECONOMICOS	1.000.000
13	25	4	11							Tesoro Nacional	1.000.000
13	25	4	11	4						Bienes de Uso	1.000.000
13	25	4	11	4	2					Construcciones	1.000.000
13	25	4	11	4	2			22		Gastos de Capital	1.000.000
13	25	4	11	4	2			22	1	Moneda Nacional	1.000.000
13	26									Ruta Nacional N° 7 - Acceso Este a Mendoza	1.093.000
13	26	4								SERVICIOS ECONOMICOS	1.093.000

M.E.yFP.
447

H



DISTRIBUCIÓN DE LÍMITES DEL GASTO

ASIGNACIÓN DE CRÉDITOS DEL PROGRAMA 22

SUBPR	PROY	FIN	F.F.	INC	PRINCIPAL	PAR	SPAR	ECON	MON	DENOMINACION	IMPORTE
13	26	4	11							Tesoro Nacional	1.093.000
13	26	4	11	4						Bienes de Uso	1.093.000
13	26	4	11	4	2					Construcciones	1.093.000
13	26	4	11	4	2			22		Gastos de Capital	1.093.000
13	26	4	11	4	2			22	1	Moneda Nacional	1.093.000
13	27									Ruta Nacional Nº 7 - Empalme Ruta Nacional Nº 40 Límite con Chile	1.000.000
13	27	4								SERVICIOS ECONOMICOS	1.000.000
13	27	4	11							Tesoro Nacional	1.000.000
13	27	4	11	4						Bienes de Uso	1.000.000
13	27	4	11	4	2					Construcciones	1.000.000
13	27	4	11	4	2			22		Gastos de Capital	1.000.000
13	27	4	11	4	2			22	1	Moneda Nacional	1.000.000
13	28									Ruta Nacional Nº 14 - Leandro N. Alem - Oberá	1.000.000
13	28	4								SERVICIOS ECONOMICOS	1.000.000
13	28	4	11							Tesoro Nacional	1.000.000
13	28	4	11	4						Bienes de Uso	1.000.000
13	28	4	11	4	2					Construcciones	1.000.000
13	28	4	11	4	2			22		Gastos de Capital	1.000.000
13	28	4	11	4	2			22	1	Moneda Nacional	1.000.000
13	29									Ruta Nacional Nº 12 Variante Yabebiry	1.000.000
13	29	4								SERVICIOS ECONOMICOS	1.000.000
13	29	4	11							Tesoro Nacional	1.000.000
13	29	4	11	4						Bienes de Uso	1.000.000
13	29	4	11	4	2					Construcciones	1.000.000
13	29	4	11	4	2			22		Gastos de Capital	1.000.000
13	29	4	11	4	2			22	1	Moneda Nacional	1.000.000
13	30									Ruta Nacional Nº 12 Variante por Gobernador Roca	1.000.000
13	30	4								SERVICIOS ECONOMICOS	1.000.000
13	30	4	11							Tesoro Nacional	1.000.000
13	30	4	11	4						Bienes de Uso	1.000.000
13	30	4	11	4	2					Construcciones	1.000.000
13	30	4	11	4	2			22		Gastos de Capital	1.000.000
13	30	4	11	4	2			22	1	Moneda Nacional	1.000.000

M.E.yFP
447

[Handwritten signature]



DISTRIBUCIÓN DE LÍMITES DEL GASTO
ASIGNACIÓN DE CRÉDITOS DEL PROGRAMA 22

SUBPR	PROY	FIN	F.F.	INC	PPAL	PAR	SPAR	ECON	MON	DENOMINACION	IMPORTE
13	31									Ruta Nacional N° 86 - Misión La Paz - Tonono	1.000.000
13	31	4								SERVICIOS ECONOMICOS	1.000.000
13	31	4	11							Tesoro Nacional	1.000.000
13	31	4	11	4						Bienes de Uso	1.000.000
13	31	4	11	4	2					Construcciones	1.000.000
13	31	4	11	4	2			22		Gastos de Capital	1.000.000
13	31	4	11	4	2			22	1	Moneda Nacional	1.000.000
13	32									Autovía Ruta Nacional N° AQ12	3.000.000
13	32	4								SERVICIOS ECONOMICOS	3.000.000
13	32	4	11							Tesoro Nacional	3.000.000
13	32	4	11	4						Bienes de Uso	3.000.000
13	32	4	11	4	2					Construcciones	3.000.000
13	32	4	11	4	2			22		Gastos de Capital	3.000.000
13	32	4	11	4	2			22	1	Moneda Nacional	3.000.000
13	33									Ruta Nacional N° 33 Variante por Pérez	1.000.000
13	33	4								SERVICIOS ECONOMICOS	1.000.000
13	33	4	11							Tesoro Nacional	1.000.000
13	33	4	11	4						Bienes de Uso	1.000.000
13	33	4	11	4	2					Construcciones	1.000.000
13	33	4	11	4	2			22		Gastos de Capital	1.000.000
13	33	4	11	4	2			22	1	Moneda Nacional	1.000.000
13	34									Ruta Nacional N° 11 - Empalme Ruta Nacional N° 98 - Limite con la Provincia de Chaco	1.000.000
13	34	4								SERVICIOS ECONOMICOS	1.000.000
13	34	4	11							Tesoro Nacional	1.000.000
13	34	4	11	4						Bienes de Uso	1.000.000
13	34	4	11	4	2					Construcciones	1.000.000
13	34	4	11	4	2			22		Gastos de Capital	1.000.000
13	34	4	11	4	2			22	1	Moneda Nacional	1.000.000
13	35									Ruta Nacional N° 11 - Recreo - San Justo - Autovía Santa Fe	1.000.000
13	35	4								SERVICIOS ECONOMICOS	1.000.000
13	35	4	11							Tesoro Nacional	1.000.000
13	35	4	11	4						Bienes de Uso	1.000.000

M.E. y F.P.
447

Handwritten signature



DISTRIBUCIÓN DE LÍMITES DEL GASTO

ASIGNACIÓN DE CRÉDITOS DEL PROGRAMA 22

SUBPR	PROY	FIN	F.F.	INC	PPAL	PAR	SPAR	ECON	MON	DENOMINACION	IMPORTE
13	35	4	11	4	2					Construcciones	1.000.000
13	35	4	11	4	2			22		Gastos de Capital	1.000.000
13	35	4	11	4	2			22	1	Moneda Nacional	1.000.000
13	36									Ruta Nacional N° 3 - Hito 1 - San Sebastián	168.954.031
13	36	4								SERVICIOS ECONOMICOS	168.954.031
13	36	4	11							Tesoro Nacional	168.954.031
13	36	4	11	4						Bienes de Uso	168.954.031
13	36	4	11	4	2					Construcciones	168.954.031
13	36	4	11	4	2			22		Gastos de Capital	168.954.031
13	36	4	11	4	2			22	1	Moneda Nacional	168.954.031
13	37									Ruta Nacional N° 38 - Río Marapa - Famaillá	3.000.000
13	37	4								SERVICIOS ECONOMICOS	3.000.000
13	37	4	11							Tesoro Nacional	3.000.000
13	37	4	11	4						Bienes de Uso	3.000.000
13	37	4	11	4	2					Construcciones	3.000.000
13	37	4	11	4	2			22		Gastos de Capital	3.000.000
13	37	4	11	4	2			22	1	Moneda Nacional	3.000.000
13	38									Ruta Nacional N° 38 - Acceso Sur a Catamarca	1.000.000
13	38	4								SERVICIOS ECONOMICOS	1.000.000
13	38	4	11							Tesoro Nacional	1.000.000
13	38	4	11	4						Bienes de Uso	1.000.000
13	38	4	11	4	2					Construcciones	1.000.000
13	38	4	11	4	2			22		Gastos de Capital	1.000.000
13	38	4	11	4	2			22	1	Moneda Nacional	1.000.000
13	39									Ruta Nacional N° 35 - Paso por Santa Rosa	1.000.000
13	39	4								SERVICIOS ECONOMICOS	1.000.000
13	39	4	11							Tesoro Nacional	1.000.000
13	39	4	11	4						Bienes de Uso	1.000.000
13	39	4	11	4	2					Construcciones	1.000.000
13	39	4	11	4	2			22		Gastos de Capital	1.000.000
13	39	4	11	4	2			22	1	Moneda Nacional	1.000.000
13	40									Ruta Nacional N° 35 - Paso por Ataliva Roca	49.000

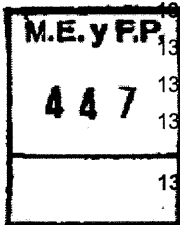
M.E.y F.P.
447

g



DISTRIBUCIÓN DE LÍMITES DEL GASTO
ASIGNACIÓN DE CRÉDITOS DEL PROGRAMA 22

SUBPR	PROY	FIN	F.F.	INC	PPAL	PAR	SPAR	ECON	MON	DENOMINACION	IMPORTE
13	40	4								SERVICIOS ECONOMICOS	49.000
13	40	4	11							Tesoro Nacional	49.000
13	40	4	11	4						Bienes de Uso	49.000
13	40	4	11	4	2					Construcciones	49.000
13	40	4	11	4	2			22		Gastos de Capital	49.000
13	40	4	11	4	2			22	1	Moneda Nacional	49.000
13	41									Ruta Nacional N° 16 - Límite Corrientes Chaco - Makalle	2.000.000
13	41	4								SERVICIOS ECONOMICOS	2.000.000
13	41	4	11							Tesoro Nacional	2.000.000
13	41	4	11	4						Bienes de Uso	2.000.000
13	41	4	11	4	2					Construcciones	2.000.000
13	41	4	11	4	2			22		Gastos de Capital	2.000.000
13	41	4	11	4	2			22	1	Moneda Nacional	2.000.000
13	42									Ruta Nacional N° 9 - Intersección con Ruta Provincial N° 17	1.000.000
13	42	4								SERVICIOS ECONOMICOS	1.000.000
13	42	4	11							Tesoro Nacional	1.000.000
13	42	4	11	4						Bienes de Uso	1.000.000
13	42	4	11	4	2					Construcciones	1.000.000
13	42	4	11	4	2			22		Gastos de Capital	1.000.000
13	42	4	11	4	2			22	1	Moneda Nacional	1.000.000
13	43									Ruta Nacional N° 20 - Ruta Nacional N° 148 Circunvalación Sur a Villa Dolores	2.989.000
13	43	4								SERVICIOS ECONOMICOS	2.989.000
13	43	4	11							Tesoro Nacional	2.989.000
13	43	4	11	4						Bienes de Uso	2.989.000
13	43	4	11	4	2					Construcciones	2.989.000
13	43	4	11	4	2			22		Gastos de Capital	2.989.000
13	43	4	11	4	2			22	1	Moneda Nacional	2.989.000
13	44									Ruta Nacional N° 40 - Albardón - Talacasto	1.000.000
13	44	4								SERVICIOS ECONOMICOS	1.000.000
13	44	4	11							Tesoro Nacional	1.000.000
13	44	4	11	4						Bienes de Uso	1.000.000
13	44	4	11	4	2					Construcciones	1.000.000
13	44	4	11	4	2			22		Gastos de Capital	1.000.000
13	44	4	11	4	2			22	1	Moneda Nacional	1.000.000



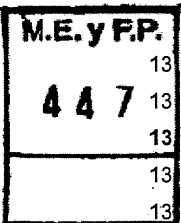
JF



DISTRIBUCIÓN DE LÍMITES DEL GASTO

ASIGNACIÓN DE CRÉDITOS DEL PROGRAMA 22

SUBPR	PROY	FIN	F.F.	INC	PPAL	PAR	SPAR	ECON	MON	DENOMINACION	IMPORTE
13	45									Ruta Nacional Nº 25 - Autovía Trelew - Gaimán	973.000
13	45	4								SERVICIOS ECONOMICOS	973.000
13	45	4	11							Tesoro Nacional	973.000
13	45	4	11	4						Bienes de Uso	973.000
13	45	4	11	4	2					Construcciones	973.000
13	45	4	11	4	2			22		Gastos de Capital	973.000
13	45	4	11	4	2			22	1	Moneda Nacional	973.000
13	46									Ruta Nacional Nº 26 - Pampa del Castillo - Cerro Dragón	1.000.000
13	46	4								SERVICIOS ECONOMICOS	1.000.000
13	46	4	11							Tesoro Nacional	1.000.000
13	46	4	11	4						Bienes de Uso	1.000.000
13	46	4	11	4	2					Construcciones	1.000.000
13	46	4	11	4	2			22		Gastos de Capital	1.000.000
13	46	4	11	4	2			22	1	Moneda Nacional	1.000.000
13	47									Ruta Nacional Nº 12 - Empedrado - Paso de la Patria	1.000.000
13	47	4								SERVICIOS ECONOMICOS	1.000.000
13	47	4	11							Tesoro Nacional	1.000.000
13	47	4	11	4						Bienes de Uso	1.000.000
13	47	4	11	4	2					Construcciones	1.000.000
13	47	4	11	4	2			22		Gastos de Capital	1.000.000
13	47	4	11	4	2			22	1	Moneda Nacional	1.000.000
13	48									Ruta Nacional Nº 12 - Límite con Entre Ríos - Goya	1.000.000
13	48	4								SERVICIOS ECONOMICOS	1.000.000
13	48	4	11							Tesoro Nacional	1.000.000
13	48	4	11	4						Bienes de Uso	1.000.000
13	48	4	11	4	2					Construcciones	1.000.000
13	48	4	11	4	2			22		Gastos de Capital	1.000.000
13	48	4	11	4	2			22	1	Moneda Nacional	1.000.000
13	50									Ruta Nacional Nº 143 - San Rafael - Las Paredes Km. 664 - Km. 668,60	1.910.000
13	50	4								SERVICIOS ECONOMICOS	1.910.000
13	50	4	11							Tesoro Nacional	1.910.000



[Handwritten signature]



DISTRIBUCIÓN DE LÍMITES DEL GASTO

ASIGNACIÓN DE CRÉDITOS DEL PROGRAMA 22

SUBPR	PROY	FIN	F.F.	INC	PPAL	PAR	SPAR	ECON	MON	DENOMINACION	IMPORTE
13	50	4	11	4						Bienes de Uso	1.910.000
13	50	4	11	4	2					Construcciones	1.910.000
13	50	4	11	4	2			22		Gastos de Capital	1.910.000
13	50	4	11	4	2			22	1	Moneda Nacional	1.910.000
13	51									Ruta Nacional Nº 40 - Pie de Médano - Santa María - Río Yapaz	50.000
13	51	4								SERVICIOS ECONOMICOS	50.000
13	51	4	11							Tesoro Nacional	50.000
13	51	4	11	4						Bienes de Uso	50.000
13	51	4	11	4	2					Construcciones	50.000
13	51	4	11	4	2			22		Gastos de Capital	50.000
13	51	4	11	4	2			22	1	Moneda Nacional	50.000
13	52									Ruta Nacional Nº 95 - Acceso Oeste a Villa Angela	1.000.000
13	52	4								SERVICIOS ECONOMICOS	1.000.000
13	52	4	11							Tesoro Nacional	1.000.000
13	52	4	11	4						Bienes de Uso	1.000.000
13	52	4	11	4	2					Construcciones	1.000.000
13	52	4	11	4	2			22		Gastos de Capital	1.000.000
13	52	4	11	4	2			22	1	Moneda Nacional	1.000.000
13	54									Ruta Nacional Nº 12 - Itaibaté - Ituzaingó - Empalme Ruta Nacional Nº 118	1.500.000
13	54	4								SERVICIOS ECONOMICOS	1.500.000
13	54	4	11							Tesoro Nacional	1.500.000
13	54	4	11	4						Bienes de Uso	1.500.000
13	54	4	11	4	2					Construcciones	1.500.000
13	54	4	11	4	2			22		Gastos de Capital	1.500.000
13	54	4	11	4	2			22	1	Moneda Nacional	1.500.000
13	55									Ruta Nacional Nº 14 - Empalme Ruta Provincial Nº 40 - Empalme Ruta Provincial Nº 120 - Variante Virasoro	1.000.000
13	55	4								SERVICIOS ECONOMICOS	1.000.000
13	55	4	11							Tesoro Nacional	1.000.000
13	55	4	11	4						Bienes de Uso	1.000.000
13	55	4	11	4	2					Construcciones	1.000.000
13	55	4	11	4	2			22		Gastos de Capital	1.000.000
13	55	4	11	4	2			22	1	Moneda Nacional	1.000.000

M.E. y F.F.
44713

[Handwritten signature]



DISTRIBUCIÓN DE LÍMITES DEL GASTO
ASIGNACIÓN DE CRÉDITOS DEL PROGRAMA 22

SUBPR	PROY	FIN	F.F.	INC	PPAL	PAR	SPAR	ECON	MON	DENOMINACION	IMPORTE
13	57									Ruta Nacional Nº 9 - Villa del Totoral - Límite con Chile	117.774.000
13	57	4								SERVICIOS ECONOMICOS	117.774.000
13	57	4	11							Tesoro Nacional	117.774.000
13	57	4	11	4						Bienes de Uso	117.774.000
13	57	4	11	4	2					Construcciones	117.774.000
13	57	4	11	4	2			22		Gastos de Capital	117.774.000
13	57	4	11	4	2			22	1	Moneda Nacional	117.774.000
13	58									Camino al Complejo Recreativo de Ezeiza	953.000
13	58	4								SERVICIOS ECONOMICOS	953.000
13	58	4	11							Tesoro Nacional	953.000
13	58	4	11	4						Bienes de Uso	953.000
13	58	4	11	4	2					Construcciones	953.000
13	58	4	11	4	2			22		Gastos de Capital	953.000
13	58	4	11	4	2			22	1	Moneda Nacional	953.000
13	59									Ruta Nacional Nº 143 - Unión Ruta Nacional Nº 143 y Ruta Nacional Nº 146	1.000.000
13	59	4								SERVICIOS ECONOMICOS	1.000.000
13	59	4	11							Tesoro Nacional	1.000.000
13	59	4	11	4						Bienes de Uso	1.000.000
13	59	4	11	4	2					Construcciones	1.000.000
13	59	4	11	4	2			22		Gastos de Capital	1.000.000
13	59	4	11	4	2			22	1	Moneda Nacional	1.000.000
13	60									Ruta Nacional Nº 40 - Luján de Cuyo Tunuyán - Sección III - Anchoris Ruta Provincial Nº 96	86.814.000
13	60	4								SERVICIOS ECONOMICOS	86.814.000
13	60	4	11							Tesoro Nacional	86.814.000
13	60	4	11	4						Bienes de Uso	86.814.000
13	60	4	11	4	2					Construcciones	86.814.000
13	60	4	11	4	2			22		Gastos de Capital	86.814.000
13	60	4	11	4	2			22	1	Moneda Nacional	86.814.000
13	61									Ruta Nacional Nº 40 - Luján de Cuyo Tunuyán - Sección IV Variante por Tunuyán	1.000.000
13	61	4								SERVICIOS ECONOMICOS	1.000.000
13	61	4	11							Tesoro Nacional	1.000.000

M.E. y F.P.
447

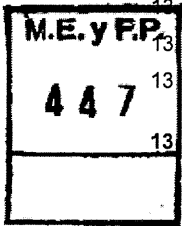
M



DISTRIBUCIÓN DE LÍMITES DEL GASTO

ASIGNACIÓN DE CRÉDITOS DEL PROGRAMA 22

SUBPR	PROY	FIN	F.F.	INC	PPAL	PAR	SPAR	ECON	MON	DENOMINACION	IMPORTE
13	61	4	11	4						Bienes de Uso	1.000.000
13	61	4	11	4	2					Construcciones	1.000.000
13	61	4	11	4	2			22		Gastos de Capital	1.000.000
13	61	4	11	4	2			22	1	Moneda Nacional	1.000.000
13	62									Ruta Nacional Nº 149 - Pachaco - Calingasta Tramo Km. 100 - Km. 134 (Puente sobre Río Calingasta) - Provincia de San Juan	2.000.000
13	62	4								SERVICIOS ECONOMICOS	2.000.000
13	62	4	11							Tesoro Nacional	2.000.000
13	62	4	11	4						Bienes de Uso	2.000.000
13	62	4	11	4	2					Construcciones	2.000.000
13	62	4	11	4	2			22		Gastos de Capital	2.000.000
13	62	4	11	4	2			22	1	Moneda Nacional	2.000.000
13	63									Ruta Nacional Nº 40 - Estabilización de Taludes - Provincia de San Juan	1.000.000
13	63	4								SERVICIOS ECONOMICOS	1.000.000
13	63	4	11							Tesoro Nacional	1.000.000
13	63	4	11	4						Bienes de Uso	1.000.000
13	63	4	11	4	2					Construcciones	1.000.000
13	63	4	11	4	2			22		Gastos de Capital	1.000.000
13	63	4	11	4	2			22	1	Moneda Nacional	1.000.000
13	64									Ruta Nacional Nº 40 - Tramo Empalme Ruta Nacional Nº 7 (Acceso Este) - Calle Azcuénaga - Remodelación Intercambiador	50.000
13	64	4								SERVICIOS ECONOMICOS	50.000
13	64	4	11							Tesoro Nacional	50.000
13	64	4	11	4						Bienes de Uso	50.000
13	64	4	11	4	2					Construcciones	50.000
13	64	4	11	4	2			22		Gastos de Capital	50.000
13	64	4	11	4	2			22	1	Moneda Nacional	50.000
13	65									Ruta Nacional Nº 25 Duplicación de Calzada - Tramo Rawson -Trelew - Provincia de Chubut	1.000.000
13	65	4								SERVICIOS ECONOMICOS	1.000.000
13	65	4	11							Tesoro Nacional	1.000.000
13	65	4	11	4						Bienes de Uso	1.000.000
13	65	4	11	4	2					Construcciones	1.000.000



[Handwritten signature]



DISTRIBUCIÓN DE LÍMITES DEL GASTO

ASIGNACIÓN DE CRÉDITOS DEL PROGRAMA 22

SUBPR	PROY	FIN	F.F.	INC	PPAL	PAR	SPAR	ECON	MON	DENOMINACION	IMPORTE
13	65	4	11	4	2			22		Gastos de Capital	1.000.000
13	65	4	11	4	2			22	1	Moneda Nacional	1.000.000
13	66									Ruta Nacional Nº 25 Duplicación de Calzada - Tramo Trelew - Gaiman - Provincia de Chubut	1.000.000
13	66	4								SERVICIOS ECONOMICOS	1.000.000
13	66	4	11							Tesoro Nacional	1.000.000
13	66	4	11	4						Bienes de Uso	1.000.000
13	66	4	11	4	2					Construcciones	1.000.000
13	66	4	11	4	2			22		Gastos de Capital	1.000.000
13	66	4	11	4	2			22	1	Moneda Nacional	1.000.000
13	67									Ruta Nacional Nº 40 Acceso Sur a Mendoza	3.000.000
13	67	4								SERVICIOS ECONOMICOS	3.000.000
13	67	4	11							Tesoro Nacional	3.000.000
13	67	4	11	4						Bienes de Uso	3.000.000
13	67	4	11	4	2					Construcciones	3.000.000
13	67	4	11	4	2			22		Gastos de Capital	3.000.000
13	67	4	11	4	2			22	1	Moneda Nacional	3.000.000
13	68									Construcción Puente Ruta Nacional Nº 40 Empalme Ruta Nacional Nº 60 - Belén - Catamarca	1.494.000
13	68	4								SERVICIOS ECONOMICOS	1.494.000
13	68	4	11							Tesoro Nacional	1.494.000
13	68	4	11	4						Bienes de Uso	1.494.000
13	68	4	11	4	2					Construcciones	1.494.000
13	68	4	11	4	2			22		Gastos de Capital	1.494.000
13	68	4	11	4	2			22	1	Moneda Nacional	1.494.000
13	69									Ruta Nacional Nº 11 Pavimentación Acceso a Margarita Belén - Chaco	3.300.000
13	69	4								SERVICIOS ECONOMICOS	3.300.000
13	69	4	11							Tesoro Nacional	3.300.000
13	69	4	11	4						Bienes de Uso	3.300.000
13	69	4	11	4	2					Construcciones	3.300.000
13	69	4	11	4	2			22		Gastos de Capital	3.300.000
13	69	4	11	4	2			22	1	Moneda Nacional	3.300.000

M.E.yFP
447



DISTRIBUCIÓN DE LÍMITES DEL GASTO

ASIGNACIÓN DE CRÉDITOS DEL PROGRAMA 22

SUBPR	PROY	FIN	F.F.	INC	PPAL	PAR	SPAR	ECON	MON	DENOMINACION	IMPORTE
13	70									Empalme Ruta Nacional N° 14 - Empalme Ruta Nacional N° 7 y Empalme Ruta Nacional N° 24 - Empalme Ruta Nacional N° 8 - San Luis	50.000
13	70	4								SERVICIOS ECONOMICOS	50.000
13	70	4	11							Tesoro Nacional	50.000
13	70	4	11	4						Bienes de Uso	50.000
13	70	4	11	4	2					Construcciones	50.000
13	70	4	11	4	2			22		Gastos de Capital	50.000
13	70	4	11	4	2			22	1	Moneda Nacional	50.000
13	71									Construcción Campamento Zarate - Buenos Aires	1.000.000
13	71	4								SERVICIOS ECONOMICOS	1.000.000
13	71	4	11							Tesoro Nacional	1.000.000
13	71	4	11	4						Bienes de Uso	1.000.000
13	71	4	11	4	2					Construcciones	1.000.000
13	71	4	11	4	2			22		Gastos de Capital	1.000.000
13	71	4	11	4	2			22	1	Moneda Nacional	1.000.000
13	72									Pavimentación de Calles Colectoras Monteros - San Martín de Tucumán - Tucumán	50.000
13	72	4								SERVICIOS ECONOMICOS	50.000
13	72	4	11							Tesoro Nacional	50.000
13	72	4	11	4						Bienes de Uso	50.000
13	72	4	11	4	2					Construcciones	50.000
13	72	4	11	4	2			22		Gastos de Capital	50.000
13	72	4	11	4	2			22	1	Moneda Nacional	50.000
13	74									Ruta Nacional N° 23 - Valcheta - Pilcaniyeu - Tramo Los Menucos - Jacobacci (Km. 269 - Km. 410) - Río Negro	109.071.917
13	74	4								SERVICIOS ECONOMICOS	109.071.917
13	74	4	11							Tesoro Nacional	109.071.917
13	74	4	11	4						Bienes de Uso	109.071.917
13	74	4	11	4	2					Construcciones	109.071.917
13	74	4	11	4	2			22		Gastos de Capital	109.071.917
13	74	4	11	4	2			22	1	Moneda Nacional	109.071.917
13	75									Ruta Nacional N° 40 - Tramo El Sosneado - Pareditas - Mendoza	252.928.384

M.E. y F.P.
447

[Handwritten signature]



DISTRIBUCIÓN DE LÍMITES DEL GASTO

ASIGNACIÓN DE CRÉDITOS DEL PROGRAMA 22

SUBPR	PROY	FIN	F.F.	INC	PPAL	PAR	SPAR	ECON	MON	DENOMINACION	IMPORTE
13	75	4								SERVICIOS ECONOMICOS	252.928.384
13	75	4	11							Tesoro Nacional	77.619.639
13	75	4	11	4						Bienes de Uso	77.619.639
13	75	4	11	4	2					Construcciones	77.619.639
13	75	4	11	4	2			22		Gastos de Capital	77.619.639
13	75	4	11	4	2			22	1	Moneda Nacional	77.619.639
13	75	4	22							Crédito Externo	175.308.745
13	75	4	22	4						Bienes de Uso	175.308.745
13	75	4	22	4	2					Construcciones	175.308.745
13	75	4	22	4	2			22		Gastos de Capital	175.308.745
13	75	4	22	4	2			22	1	Moneda Nacional	175.308.745
13	76									Repavimentación de Avenida Ballofet - Mendoza	1.000.000
13	76	4								SERVICIOS ECONOMICOS	1.000.000
13	76	4	11							Tesoro Nacional	1.000.000
13	76	4	11	4						Bienes de Uso	1.000.000
13	76	4	11	4	2					Construcciones	1.000.000
13	76	4	11	4	2			22		Gastos de Capital	1.000.000
13	76	4	11	4	2			22	1	Moneda Nacional	1.000.000
13	77									Ruta Nacional N° 40 - Límite con San Juan - Mendoza	30.388.600
13	77	4								SERVICIOS ECONOMICOS	30.388.600
13	77	4	11							Tesoro Nacional	30.388.600
13	77	4	11	4						Bienes de Uso	30.388.600
13	77	4	11	4	2					Construcciones	30.388.600
13	77	4	11	4	2			22		Gastos de Capital	30.388.600
13	77	4	11	4	2			22	1	Moneda Nacional	30.388.600
13	78									Repavimentación Ruta Nacional N° 11 - Tramo Rotonda Cruz del Norte - Rotonda Virgen del Carmen - Formosa	94.996.875
13	78	4								SERVICIOS ECONOMICOS	94.996.875
13	78	4	11							Tesoro Nacional	94.996.875
13	78	4	11	4						Bienes de Uso	94.996.875
13	78	4	11	4	2					Construcciones	94.996.875
13	78	4	11	4	2			22		Gastos de Capital	94.996.875
13	78	4	11	4	2			22	1	Moneda Nacional	94.996.875
13	80									Construcción de Segunda Calzada Ruta Nacional N° 22 - Tramo Plottier - Arroyito - Neuquén	85.308.118

M.E.yFP.
447

[Handwritten signature]



DISTRIBUCIÓN DE LÍMITES DEL GASTO

ASIGNACIÓN DE CRÉDITOS DEL PROGRAMA 22

SUBPR	PROY	FIN	F.F.	INC	PPAL	PAR	SPAR	ECON	MON	DENOMINACION	IMPORTE
13	80	4								SERVICIOS ECONOMICOS	85.308.118
13	80	4	11							Tesoro Nacional	85.308.118
13	80	4	11	4						Bienes de Uso	85.308.118
13	80	4	11	4	2					Construcciones	85.308.118
13	80	4	11	4	2			22		Gastos de Capital	85.308.118
13	80	4	11	4	2			22	1	Moneda Nacional	85.308.118
13	81									Ruta Nacional Nº 3 - Variante Circunvalación Autovía Comodoro Rivadavia - Empalme Ruta Nacional Nº 26 - Chubut	1.000.000
13	81	4								SERVICIOS ECONOMICOS	1.000.000
13	81	4	11							Tesoro Nacional	1.000.000
13	81	4	11	4						Bienes de Uso	1.000.000
13	81	4	11	4	2					Construcciones	1.000.000
13	81	4	11	4	2			22		Gastos de Capital	1.000.000
13	81	4	11	4	2			22	1	Moneda Nacional	1.000.000
13	83									Ruta Nacional Nº 40 - Tramo Bardas Blancas - Malargüe - Provincia de Mendoza	1.000.000
M.E.yFP	13	83	4							SERVICIOS ECONOMICOS	1.000.000
447	13	83	4	11						Tesoro Nacional	1.000.000
	13	83	4	11	4					Bienes de Uso	1.000.000
	13	83	4	11	4	2				Construcciones	1.000.000
	13	83	4	11	4	2		22		Gastos de Capital	1.000.000
	13	83	4	11	4	2		22	1	Moneda Nacional	1.000.000
<i>H</i>	13	84								Construcción de Segunda Calzada Ruta Nacional Nº 9 - Tramo Circunvalación de Córdoba - Villa del Totoral - Provincia de Córdoba	3.000.000
13	84	4								SERVICIOS ECONOMICOS	3.000.000
13	84	4	11							Tesoro Nacional	3.000.000
13	84	4	11	4						Bienes de Uso	3.000.000
13	84	4	11	4	2					Construcciones	3.000.000
13	84	4	11	4	2			22		Gastos de Capital	3.000.000
13	84	4	11	4	2			22	1	Moneda Nacional	3.000.000
13	85									Ruta Nacional Nº 76 - Tramo Quebrada Santo Domingo - Pircas Negras - La Rioja	207.193.526
13	85	4								SERVICIOS ECONOMICOS	207.193.526



DISTRIBUCIÓN DE LÍMITES DEL GASTO

ASIGNACIÓN DE CRÉDITOS DEL PROGRAMA 22

SUBPR	PROY	FIN	F.F.	INC	PPAL	PAR	SPAR	ECON	MON	DENOMINACION	IMPORTE
13	85	4	11							Tesoro Nacional	207.193.526
13	85	4	11	4						Bienes de Uso	207.193.526
13	85	4	11	4	2					Construcciones	207.193.526
13	85	4	11	4	2			22		Gastos de Capital	207.193.526
13	85	4	11	4	2			22	1	Moneda Nacional	207.193.526
13	86									Ruta Nacional N° 75 - Tramo Las Padercitas - Dique Los Sauces - La Rioja	64.109.800
13	86	4								SERVICIOS ECONOMICOS	64.109.800
13	86	4	11							Tesoro Nacional	64.109.800
13	86	4	11	4						Bienes de Uso	64.109.800
13	86	4	11	4	2					Construcciones	64.109.800
13	86	4	11	4	2			22		Gastos de Capital	64.109.800
13	86	4	11	4	2			22	1	Moneda Nacional	64.109.800
13	88									Ruta Nacional N° 40 - Tramo Los Tambillos - Río Miranda - La Rioja	203.881.333
13	88	4								SERVICIOS ECONOMICOS	203.881.333
13	88	4	11							Tesoro Nacional	203.881.333
13	88	4	11	4						Bienes de Uso	203.881.333
13	88	4	11	4	2					Construcciones	203.881.333
13	88	4	11	4	2			22		Gastos de Capital	203.881.333
13	88	4	11	4	2			22	1	Moneda Nacional	203.881.333
13	89									Construcción Segunda Calzada Ruta Nacional N° 20 - Tramo Caucete - Avenida de Circunvalación - Provincia de San Juan	1.000.000
13	89	4								SERVICIOS ECONOMICOS	1.000.000
13	89	4	11							Tesoro Nacional	1.000.000
13	89	4	11	4						Bienes de Uso	1.000.000
13	89	4	11	4	2					Construcciones	1.000.000
13	89	4	11	4	2			22		Gastos de Capital	1.000.000
13	89	4	11	4	2			22	1	Moneda Nacional	1.000.000
13	90									Construcción Segunda Calzada Ruta Nacional N° 40 - Tramo Avenida de Circunvalación - Albardón - San Juan	2.000.000
13	90	4								SERVICIOS ECONOMICOS	2.000.000
13	90	4	11							Tesoro Nacional	2.000.000
13	90	4	11	4						Bienes de Uso	2.000.000
13	90	4	11	4	2					Construcciones	2.000.000
13	90	4	11	4	2			22		Gastos de Capital	2.000.000

M.E.y FP.
447

1



DISTRIBUCIÓN DE LÍMITES DEL GASTO

ASIGNACIÓN DE CRÉDITOS DEL PROGRAMA 22

SUBPR	PROY	FIN	F.F.	INC	PPAL	PAR	SPAR	ECON	MON	DENOMINACION	IMPORTE
13	90	4	11	4	2			22	1	Moneda Nacional	2.000.000
13	94									Construcción Camino de Vinculación Ruta Nacional N° 40 - Las Lajas - Neuquén	1.000.000
13	94	4								SERVICIOS ECONOMICOS	1.000.000
13	94	4	11							Tesoro Nacional	1.000.000
13	94	4	11	4						Bienes de Uso	1.000.000
13	94	4	11	4	2					Construcciones	1.000.000
13	94	4	11	4	2			22		Gastos de Capital	1.000.000
13	94	4	11	4	2			22	1	Moneda Nacional	1.000.000
13	96									Repavimentación y Ensanche Ruta Nacional N° 3 - San Antonio Oeste - Ruta Provincial N° 61 - Río Negro	29.166.000
13	96	4								SERVICIOS ECONOMICOS	29.166.000
13	96	4	11							Tesoro Nacional	29.166.000
13	96	4	11	4						Bienes de Uso	29.166.000
13	96	4	11	4	2					Construcciones	29.166.000
13	96	4	11	4	2			22		Gastos de Capital	29.166.000
13	96	4	11	4	2			22	1	Moneda Nacional	29.166.000
13	97									Repavimentación y Ensanche Ruta Nacional N° 3 - Ruta Provincial N° 61 - Sierra Grande - Río Negro	101.334.667
13	97	4								SERVICIOS ECONOMICOS	101.334.667
13	97	4	11							Tesoro Nacional	101.334.667
13	97	4	11	4						Bienes de Uso	101.334.667
13	97	4	11	4	2					Construcciones	101.334.667
13	97	4	11	4	2			22		Gastos de Capital	101.334.667
13	97	4	11	4	2			22	1	Moneda Nacional	101.334.667
13	98									Repavimentación y Ensanche Ruta Nacional N° 3 - Sierra Grande - Límite con Chubut - Río Negro	45.708.400
13	98	4								SERVICIOS ECONOMICOS	45.708.400
13	98	4	11							Tesoro Nacional	45.708.400
13	98	4	11	4						Bienes de Uso	45.708.400
13	98	4	11	4	2					Construcciones	45.708.400
13	98	4	11	4	2			22		Gastos de Capital	45.708.400
13	98	4	11	4	2			22	1	Moneda Nacional	45.708.400

M.E. y F.P.
447

J



DISTRIBUCIÓN DE LÍMITES DEL GASTO

ASIGNACIÓN DE CRÉDITOS DEL PROGRAMA 22

SUBPR	PROY	FIN	F.F.	INC	PPAL	PAR	SPAR	ECON	MON	DENOMINACION	IMPORTE
13	99									Repavimentación y Ensanche Ruta Nacional N° 251 General Conesa - Acceso a San Antonio Oeste - Río Negro	100.611.333
13	99	4								SERVICIOS ECONOMICOS	100.611.333
13	99	4	11							Tesoro Nacional	100.611.333
13	99	4	11	4						Bienes de Uso	100.611.333
13	99	4	11	4	2					Construcciones	100.611.333
13	99	4	11	4	2			22		Gastos de Capital	100.611.333
13	99	4	11	4	2			22	1	Moneda Nacional	100.611.333
14										Mejoramiento y Reposición de Rutas - Fase VII	2.559.425.451
14	2									Construcción Autopista Camino del Buen Ayre y Repavimentación - Tramo I Acceso Oeste - Autopista Buenos Aires-La Plata	573.360.861
14	2	4								SERVICIOS ECONOMICOS	573.360.861
14	2	4	11							Tesoro Nacional	573.360.861
14	2	4	11	4						Bienes de Uso	573.360.861
14	2	4	11	4	2					Construcciones	573.360.861
14	2	4	11	4	2			22		Gastos de Capital	573.360.861
14	2	4	11	4	2			22	1	Moneda Nacional	573.360.861
14	3									Plan de Remediación de Canteras - Rutas Varias	6.388.186
14	3	4								SERVICIOS ECONOMICOS	6.388.186
14	3	4	11							Tesoro Nacional	6.388.186
14	3	4	11	4						Bienes de Uso	6.388.186
14	3	4	11	4	2					Construcciones	6.388.186
14	3	4	11	4	2			22		Gastos de Capital	6.388.186
14	3	4	11	4	2			22	1	Moneda Nacional	6.388.186
14	4									Ruta Nacional N° 9 Avenida Circunvalación - Canal San Cayetano y Avenida Del Campo Km. 1288,15 - Km. 1300,05	49.205.639
14	4	4								SERVICIOS ECONOMICOS	49.205.639
14	4	4	11							Tesoro Nacional	49.205.639
14	4	4	11	4						Bienes de Uso	49.205.639
14	4	4	11	4	2					Construcciones	49.205.639
14	4	4	11	4	2			22		Gastos de Capital	49.205.639
14	4	4	11	4	2			22	1	Moneda Nacional	49.205.639

M.E. y F.P.
447

81




DISTRIBUCIÓN DE LÍMITES DEL GASTO

ASIGNACIÓN DE CRÉDITOS DEL PROGRAMA 22

SUBPR	PROY	FIN	F.F.	INC	PPAL	PAR	SPAR	ECON	MON	DENOMINACION	IMPORTE
14	5									Ruta Nacional N° 152 Empalme Ruta Nacional N° 143 El Carancho - Ruta Provincial 106 Km. 72,06 - Km. 118,68	1.000.000
14	5	4								SERVICIOS ECONOMICOS	1.000.000
14	5	4	11							Tesoro Nacional	1.000.000
14	5	4	11	4						Bienes de Uso	1.000.000
14	5	4	11	4	2					Construcciones	1.000.000
14	5	4	11	4	2			22		Gastos de Capital	1.000.000
14	5	4	11	4	2			22	1	Moneda Nacional	1.000.000
14	6									Ruta Nacional N° 152 Empalme Ruta Nacional N° 143 El Carancho - Ruta Provincial 106 Km. 118,68 - Km. 147,67	1.000.000
14	6	4								SERVICIOS ECONOMICOS	1.000.000
14	6	4	11							Tesoro Nacional	1.000.000
14	6	4	11	4						Bienes de Uso	1.000.000
14	6	4	11	4	2					Construcciones	1.000.000
14	6	4	11	4	2			22		Gastos de Capital	1.000.000
14	6	4	11	4	2			22	1	Moneda Nacional	1.000.000
14	7									Ruta Nacional N° 152 Empalme Ruta Nacional N° 143 El Carancho - Ruta Provincial 106 Km. 147,67 - Km. 160,62	1.000.000
14	7	4								SERVICIOS ECONOMICOS	1.000.000
14	7	4	11							Tesoro Nacional	1.000.000
14	7	4	11	4						Bienes de Uso	1.000.000
14	7	4	11	4	2					Construcciones	1.000.000
14	7	4	11	4	2			22		Gastos de Capital	1.000.000
14	7	4	11	4	2			22	1	Moneda Nacional	1.000.000
14	8									Ruta Nacional N° 152 Empalme Ruta Nacional N° 143 El Carancho - Ruta Provincial 106 Km. 160,62 - Km. 180,87	1.000.000
14	8	4								SERVICIOS ECONOMICOS	1.000.000
14	8	4	11							Tesoro Nacional	1.000.000
14	8	4	11	4						Bienes de Uso	1.000.000
14	8	4	11	4	2					Construcciones	1.000.000
14	8	4	11	4	2			22		Gastos de Capital	1.000.000
14	8	4	11	4	2			22	1	Moneda Nacional	1.000.000

M.E. y F.P.
447



DISTRIBUCIÓN DE LÍMITES DEL GASTO
ASIGNACIÓN DE CRÉDITOS DEL PROGRAMA 22

SUBPR	PROY	FIN	F.F.	INC	PPAL	PAR	SPAR	ECON	MON	DENOMINACION	IMPORTE
14	9									Ruta Nacional Nº 9, Ruta Nacional Nº 11, y Ruta Nacional Nº 33 - Red de Accesos a Rosario - Provincia de Santa Fe	1.000.000
14	9	4								SERVICIOS ECONOMICOS	1.000.000
14	9	4	11							Tesoro Nacional	1.000.000
14	9	4	11	4						Bienes de Uso	1.000.000
14	9	4	11	4	2					Construcciones	1.000.000
14	9	4	11	4	2			22		Gastos de Capital	1.000.000
14	9	4	11	4	2			22	1	Moneda Nacional	1.000.000
14	12									Ruta Nacional Nº 95 - Empalme Ruta Provincial Nº 2 - Límite entre Santa Fe y Chaco - Km. 768,77 - Km. 813,09	15.768.333
14	12	4								SERVICIOS ECONOMICOS	15.768.333
14	12	4	11							Tesoro Nacional	15.768.333
14	12	4	11	4						Bienes de Uso	15.768.333
14	12	4	11	4	2					Construcciones	15.768.333
14	12	4	11	4	2			22		Gastos de Capital	15.768.333
14	12	4	11	4	2			22	1	Moneda Nacional	15.768.333
14	13									Ruta Nacional Nº 95 - Empalme Ruta Provincial Nº 2 - Límite entre Santa Fe y Chaco - Km. 813,09 - Km. 862,64	1.000.000
14	13	4								SERVICIOS ECONOMICOS	1.000.000
14	13	4	11							Tesoro Nacional	1.000.000
14	13	4	11	4						Bienes de Uso	1.000.000
14	13	4	11	4	2					Construcciones	1.000.000
14	13	4	11	4	2			22		Gastos de Capital	1.000.000
14	13	4	11	4	2			22	1	Moneda Nacional	1.000.000
14	17									Ruta Nacional Nº 52 - Empalme Ruta Provincial Nº 79 - Susques (Km. 62,68) - (Km. 79,85)	1.000.000
14	17	4								SERVICIOS ECONOMICOS	1.000.000
14	17	4	11							Tesoro Nacional	1.000.000
14	17	4	11	4						Bienes de Uso	1.000.000
14	17	4	11	4	2					Construcciones	1.000.000
14	17	4	11	4	2			22		Gastos de Capital	1.000.000
14	17	4	11	4	2			22	1	Moneda Nacional	1.000.000
14	18									Ruta Nacional Nº 38 - Límite con la Provincia de La Rioja - Río Ongolí	1.000.000

M.E.yFP.
447

H



DISTRIBUCIÓN DE LÍMITES DEL GASTO

ASIGNACIÓN DE CRÉDITOS DEL PROGRAMA 22

SUBPR	PROY	FIN	F.F.	INC	PPAL	PAR	SPAR	ECON	MON	DENOMINACION	IMPORTE
14	18	4								SERVICIOS ECONOMICOS	1.000.000
14	18	4	11							Tesoro Nacional	1.000.000
14	18	4	11	4						Bienes de Uso	1.000.000
14	18	4	11	4	2					Construcciones	1.000.000
14	18	4	11	4	2			22		Gastos de Capital	1.000.000
14	18	4	11	4	2			22	1	Moneda Nacional	1.000.000
14	19									Ruta Nacional N° 7 - Empalme ex Ruta Nacional N° 7 y Actual Ruta Nacional N° 7	50.000
14	19	4								SERVICIOS ECONOMICOS	50.000
14	19	4	11							Tesoro Nacional	50.000
14	19	4	11	4						Bienes de Uso	50.000
14	19	4	11	4	2					Construcciones	50.000
14	19	4	11	4	2			22		Gastos de Capital	50.000
14	19	4	11	4	2			22	1	Moneda Nacional	50.000
14	20									Autopista Ricchieri - Cañuelas - Acceso Cañuelas - Provincia de Buenos Aires	1.000.000
14	20	4								SERVICIOS ECONOMICOS	1.000.000
14	20	4	11							Tesoro Nacional	1.000.000
14	20	4	11	4						Bienes de Uso	1.000.000
14	20	4	11	4	2					Construcciones	1.000.000
14	20	4	11	4	2			22		Gastos de Capital	1.000.000
14	20	4	11	4	2			22	1	Moneda Nacional	1.000.000
14	21									Ruta Nacional N° 1 - Intercambiador Ensenada - Avenida del Petróleo	55.544.600
14	21	4								SERVICIOS ECONOMICOS	55.544.600
14	21	4	11							Tesoro Nacional	55.544.600
14	21	4	11	4						Bienes de Uso	55.544.600
14	21	4	11	4	2					Construcciones	55.544.600
14	21	4	11	4	2			22		Gastos de Capital	55.544.600
14	21	4	11	4	2			22	1	Moneda Nacional	55.544.600
14	25									Ruta Nacional N° 119 - Empalme Ruta Nacional N° 14 - Empalme Ruta Nacional N° 123 - Sección I	1.000.000
14	25	4								SERVICIOS ECONOMICOS	1.000.000
14	25	4	11							Tesoro Nacional	1.000.000
14	25	4	11	4						Bienes de Uso	1.000.000
14	25	4	11	4	2					Construcciones	1.000.000

M.E.y F.P.A.
447


[Handwritten signature]



DISTRIBUCIÓN DE LÍMITES DEL GASTO

ASIGNACIÓN DE CRÉDITOS DEL PROGRAMA 22

SUBPR	PROY	FIN	F.F.	INC	PPAL	PAR	SPAR	ECON	MON	DENOMINACION	IMPORTE
14	25	4	11	4	2			22		Gastos de Capital	1.000.000
14	25	4	11	4	2			22	1	Moneda Nacional	1.000.000
14	26									Ruta Nacional N° 119 - Empalme Ruta Nacional N° 14 - Empalme Ruta Nacional N° 123 - Sección II	1.000.000
14	26	4								SERVICIOS ECONOMICOS	1.000.000
14	26	4	11							Tesoro Nacional	1.000.000
14	26	4	11	4						Bienes de Uso	1.000.000
14	26	4	11	4	2					Construcciones	1.000.000
14	26	4	11	4	2			22		Gastos de Capital	1.000.000
14	26	4	11	4	2			22	1	Moneda Nacional	1.000.000
14	27									Ruta Nacional N° 119 - Empalme Ruta Nacional N° 14 - Empalme Ruta Nacional N° 123 - Sección III	1.000.000
14	27	4								SERVICIOS ECONOMICOS	1.000.000
14	27	4	11							Tesoro Nacional	1.000.000
14	27	4	11	4						Bienes de Uso	1.000.000
14	27	4	11	4	2					Construcciones	1.000.000
14	27	4	11	4	2			22		Gastos de Capital	1.000.000
14	27	4	11	4	2			22	1	Moneda Nacional	1.000.000
14	28									Ruta Nacional N° 127 - Federal - Empalme Ruta Nacional N° 14	104.065.017
14	28	4								SERVICIOS ECONOMICOS	104.065.017
14	28	4	11							Tesoro Nacional	104.065.017
14	28	4	11	4						Bienes de Uso	104.065.017
14	28	4	11	4	2					Construcciones	104.065.017
14	28	4	11	4	2			22		Gastos de Capital	104.065.017
14	28	4	11	4	2			22	1	Moneda Nacional	104.065.017
14	29									Ruta Nacional N° 18 - Tramo I: Intersección Ruta Nacional N° 12 - Intersección Ruta Provincial N° 32	195.948.661
14	29	4								SERVICIOS ECONOMICOS	195.948.661
14	29	4	11							Tesoro Nacional	195.948.661
14	29	4	11	4						Bienes de Uso	195.948.661
14	29	4	11	4	2					Construcciones	195.948.661
14	29	4	11	4	2			22		Gastos de Capital	195.948.661
14	29	4	11	4	2			22	1	Moneda Nacional	195.948.661




[Handwritten signature]




DISTRIBUCIÓN DE LÍMITES DEL GASTO

ASIGNACIÓN DE CRÉDITOS DEL PROGRAMA 22

SUBPR	PROY	FIN	F.F.	INC	PPAL	PAR	SPAR	ECON	MON	DENOMINACION	IMPORTE
14	30									Ruta Nacional Nº 18 - Tramo II: Intersección Ruta Provincial Nº 32 - Intersección Ruta Provincial Nº 6	196.739.434
14	30	4								SERVICIOS ECONOMICOS	196.739.434
14	30	4	11							Tesoro Nacional	196.739.434
14	30	4	11	4						Bienes de Uso	196.739.434
14	30	4	11	4	2					Construcciones	196.739.434
14	30	4	11	4	2			22		Gastos de Capital	196.739.434
14	30	4	11	4	2			22	1	Moneda Nacional	196.739.434
14	31									Ruta Nacional Nº 18 - Tramo III: Intersección Ruta Provincial Nº 6 - Intersección Ruta Provincial Nº 20	127.615.552
14	31	4								SERVICIOS ECONOMICOS	127.615.552
14	31	4	11							Tesoro Nacional	127.615.552
14	31	4	11	4						Bienes de Uso	127.615.552
14	31	4	11	4	2					Construcciones	127.615.552
14	31	4	11	4	2			22		Gastos de Capital	127.615.552
14	31	4	11	4	2			22	1	Moneda Nacional	127.615.552
14	32									Ruta Nacional Nº 18 - Tramo IV: Intersección Ruta Provincial Nº 20 - Progresiva 180+606	276.412.186
14	32	4								SERVICIOS ECONOMICOS	276.412.186
14	32	4	11							Tesoro Nacional	276.412.186
14	32	4	11	4						Bienes de Uso	276.412.186
14	32	4	11	4	2					Construcciones	276.412.186
14	32	4	11	4	2			22		Gastos de Capital	276.412.186
14	32	4	11	4	2			22	1	Moneda Nacional	276.412.186
14	34									Ruta Nacional Nº 40 - Las Tucumanesas - Sañogasta - Sección I	1.000.000
14	34	4								SERVICIOS ECONOMICOS	1.000.000
14	34	4	11							Tesoro Nacional	1.000.000
14	34	4	11	4						Bienes de Uso	1.000.000
14	34	4	11	4	2					Construcciones	1.000.000
14	34	4	11	4	2			22		Gastos de Capital	1.000.000
14	34	4	11	4	2			22	1	Moneda Nacional	1.000.000
14	35									Ruta Nacional Nº 73 - Anguinán - Empalme Ruta Nacional Nº 75 - Sección I	60.163.400
14	35	4								SERVICIOS ECONOMICOS	60.163.400



[Handwritten signature]



DISTRIBUCIÓN DE LÍMITES DEL GASTO

ASIGNACIÓN DE CRÉDITOS DEL PROGRAMA 22

SUBPR	PROY	FIN	F.F.	INC	PPAL	PAR	SPAR	ECON	MON	DENOMINACION	IMPORTE
14	35	4	11							Tesoro Nacional	60.163.400
14	35	4	11	4						Bienes de Uso	60.163.400
14	35	4	11	4	2					Construcciones	60.163.400
14	35	4	11	4	2			22		Gastos de Capital	60.163.400
14	35	4	11	4	2			22	1	Moneda Nacional	60.163.400
14	36									Ruta Nacional N° 73 - Anguinán - Empalme Ruta Nacional N° 75 - Sección II	213.264.882
14	36	4								SERVICIOS ECONOMICOS	213.264.882
14	36	4	11							Tesoro Nacional	213.264.882
14	36	4	11	4						Bienes de Uso	213.264.882
14	36	4	11	4	2					Construcciones	213.264.882
14	36	4	11	4	2			22		Gastos de Capital	213.264.882
14	36	4	11	4	2			22	1	Moneda Nacional	213.264.882
14	37									Ruta Nacional N° 7 - Empalme Ruta Nacional N° 40 - Límite con Chile - Sección I	4.446.889
14	37	4								SERVICIOS ECONOMICOS	4.446.889
14	37	4	11							Tesoro Nacional	4.446.889
14	37	4	11	4						Bienes de Uso	4.446.889
14	37	4	11	4	2					Construcciones	4.446.889
14	37	4	11	4	2			22		Gastos de Capital	4.446.889
14	37	4	11	4	2			22	1	Moneda Nacional	4.446.889
14	38									Ruta Nacional N° 7 - Empalme Ruta Nacional N° 40 - Límite con Chile - Sección II	1.000.000
14	38	4								SERVICIOS ECONOMICOS	1.000.000
14	38	4	11							Tesoro Nacional	1.000.000
14	38	4	11	4						Bienes de Uso	1.000.000
14	38	4	11	4	2					Construcciones	1.000.000
14	38	4	11	4	2			22		Gastos de Capital	1.000.000
14	38	4	11	4	2			22	1	Moneda Nacional	1.000.000
14	39									Ruta Nacional N° 7 - Empalme Ruta Nacional N° 40 - Límite con Chile - Sección III	1.000.000
14	39	4								SERVICIOS ECONOMICOS	1.000.000
14	39	4	11							Tesoro Nacional	1.000.000
14	39	4	11	4						Bienes de Uso	1.000.000
14	39	4	11	4	2					Construcciones	1.000.000

M.E.yFP.
447

9



DISTRIBUCIÓN DE LÍMITES DEL GASTO

ASIGNACIÓN DE CRÉDITOS DEL PROGRAMA 22

SUBPR	PROY	FIN	F.F.	INC	PPAL	PAR	SPAR	ECON	MON	DENOMINACION	IMPORTE
14	39	4	11	4	2			22		Gastos de Capital	1.000.000
14	39	4	11	4	2			22	1	Moneda Nacional	1.000.000
14	40									Ruta Nacional N° 188 - General Alvear - Malargüe - Sección II	24.880.000
14	40	4								SERVICIOS ECONOMICOS	24.880.000
14	40	4	11							Tesoro Nacional	24.880.000
14	40	4	11	4						Bienes de Uso	24.880.000
14	40	4	11	4	2					Construcciones	24.880.000
14	40	4	11	4	2			22		Gastos de Capital	24.880.000
14	40	4	11	4	2			22	1	Moneda Nacional	24.880.000
14	41									Ruta Nacional N° 7 - Potrerillos - Uspallata - Curva de la Soberanía	2.233.379
14	41	4								SERVICIOS ECONOMICOS	2.233.379
14	41	4	11							Tesoro Nacional	2.233.379
14	41	4	11	4						Bienes de Uso	2.233.379
14	41	4	11	4	2					Construcciones	2.233.379
14	41	4	11	4	2			22		Gastos de Capital	2.233.379
14	41	4	11	4	2			22	1	Moneda Nacional	2.233.379
14	42									Ruta Nacional N° 7 - Potrerillos - Uspallata - Variante Uspallata	1.000.000
14	42	4								SERVICIOS ECONOMICOS	1.000.000
14	42	4	11							Tesoro Nacional	1.000.000
14	42	4	11	4						Bienes de Uso	1.000.000
14	42	4	11	4	2					Construcciones	1.000.000
14	42	4	11	4	2			22		Gastos de Capital	1.000.000
14	42	4	11	4	2			22	1	Moneda Nacional	1.000.000
14	43									Ruta Nacional N° 145 - Bardas Blancas - Hito Pehuenche - Km. 0 - Km. 13	138.039.333
14	43	4								SERVICIOS ECONOMICOS	138.039.333
14	43	4	11							Tesoro Nacional	41.411.800
14	43	4	11	4						Bienes de Uso	41.411.800
14	43	4	11	4	2					Construcciones	41.411.800
14	43	4	11	4	2			22		Gastos de Capital	41.411.800
14	43	4	11	4	2			22	1	Moneda Nacional	41.411.800
14	43	4	22							Crédito Externo	96.627.533
14	43	4	22	4						Bienes de Uso	96.627.533
14	43	4	22	4	2					Construcciones	96.627.533

M.E. y F.P.
447

[Handwritten signature]



DISTRIBUCIÓN DE LÍMITES DEL GASTO

ASIGNACIÓN DE CRÉDITOS DEL PROGRAMA 22

SUBPR	PROY	FIN	F.F.	INC	PPAL	PAR	SPAR	ECON	MON	DENOMINACION	IMPORTE
14	43	4	22	4	2			22		Gastos de Capital	96.627.533
14	43	4	22	4	2			22	1	Moneda Nacional	96.627.533
14	44									Ruta Nacional N° 22 - Variante por Plaza Huincul y Cutral C6	1.000.000
14	44	4								SERVICIOS ECONOMICOS	1.000.000
14	44	4	11							Tesoro Nacional	1.000.000
14	44	4	11	4						Bienes de Uso	1.000.000
14	44	4	11	4	2					Construcciones	1.000.000
14	44	4	11	4	2			22		Gastos de Capital	1.000.000
14	44	4	11	4	2			22	1	Moneda Nacional	1.000.000
14	48									Ruta Nacional A012-34 - Empalme Ruta Nacional N° 9 (Oeste) - Empalme Ruta Nacional N°11 - Empalme Ruta N° A008 - Empalme Ruta N° A012	50.000
14	48	4								SERVICIOS ECONOMICOS	50.000
14	48	4	11							Tesoro Nacional	50.000
14	48	4	11	4						Bienes de Uso	50.000
14	48	4	11	4	2					Construcciones	50.000
14	48	4	11	4	2			22		Gastos de Capital	50.000
14	48	4	11	4	2			22	1	Moneda Nacional	50.000
14	49									Ruta Nacional N° 34 - San Vicente - Rafaela	1.000.000
14	49	4								SERVICIOS ECONOMICOS	1.000.000
14	49	4	11							Tesoro Nacional	1.000.000
14	49	4	11	4						Bienes de Uso	1.000.000
14	49	4	11	4	2					Construcciones	1.000.000
14	49	4	11	4	2			22		Gastos de Capital	1.000.000
14	49	4	11	4	2			22	1	Moneda Nacional	1.000.000
14	50									Enlace Ruta Nacional N° 9 con Ruta Nacional N° 34 en Provincia de Santiago del Estero	1.000.000
14	50	4								SERVICIOS ECONOMICOS	1.000.000
14	50	4	11							Tesoro Nacional	1.000.000
14	50	4	11	4						Bienes de Uso	1.000.000
14	50	4	11	4	2					Construcciones	1.000.000
14	50	4	11	4	2			22		Gastos de Capital	1.000.000
14	50	4	11	4	2			22	1	Moneda Nacional	1.000.000

M.E.yFP.
447

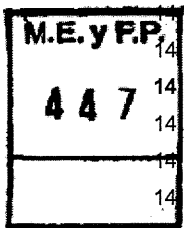
[Handwritten signature]



DISTRIBUCIÓN DE LÍMITES DEL GASTO

ASIGNACIÓN DE CRÉDITOS DEL PROGRAMA 22

SUBPR	PROY	FIN	F.F.	INC	PPAL	PAR	SPAR	ECON	MON	DENOMINACION	IMPORTE
14	51									Ruta sin N° - Empalme Ruta Nacional N° 3 (San Sebastián) - Empalme Complejo C	1.000.000
14	51	4								SERVICIOS ECONOMICOS	1.000.000
14	51	4	11							Tesoro Nacional	1.000.000
14	51	4	11	4						Bienes de Uso	1.000.000
14	51	4	11	4	2					Construcciones	1.000.000
14	51	4	11	4	2			22		Gastos de Capital	1.000.000
14	51	4	11	4	2			22	1	Moneda Nacional	1.000.000
14	52									Ruta sin N° - Empalme Complejo C - Empalme Complejo B	1.000.000
14	52	4								SERVICIOS ECONOMICOS	1.000.000
14	52	4	11							Tesoro Nacional	1.000.000
14	52	4	11	4						Bienes de Uso	1.000.000
14	52	4	11	4	2					Construcciones	1.000.000
14	52	4	11	4	2			22		Gastos de Capital	1.000.000
14	52	4	11	4	2			22	1	Moneda Nacional	1.000.000
14	53									Ruta sin N° - Empalme Complejo B - Empalme Complejo D	1.000.000
14	53	4								SERVICIOS ECONOMICOS	1.000.000
14	53	4	11							Tesoro Nacional	1.000.000
14	53	4	11	4						Bienes de Uso	1.000.000
14	53	4	11	4	2					Construcciones	1.000.000
14	53	4	11	4	2			22		Gastos de Capital	1.000.000
14	53	4	11	4	2			22	1	Moneda Nacional	1.000.000
14	54									Ruta Nacional N° 3 - Tolhuin - Ushuaia - Km. 3006 - Km. 3049	1.000.000
14	54	4								SERVICIOS ECONOMICOS	1.000.000
14	54	4	11							Tesoro Nacional	1.000.000
14	54	4	11	4						Bienes de Uso	1.000.000
14	54	4	11	4	2					Construcciones	1.000.000
14	54	4	11	4	2			22		Gastos de Capital	1.000.000
14	54	4	11	4	2			22	1	Moneda Nacional	1.000.000
14	55									Ruta Nacional N° 9 - Arroyo Mista - San Miguel de Tucumán	10.273.000
14	55	4								SERVICIOS ECONOMICOS	10.273.000
14	55	4	11							Tesoro Nacional	10.273.000
14	55	4	11	4						Bienes de Uso	10.273.000



J



DISTRIBUCIÓN DE LÍMITES DEL GASTO

ASIGNACIÓN DE CRÉDITOS DEL PROGRAMA 22

SUBPR	PROY	FIN	F.F.	INC	PPAL	PAR	SPAR	ECON	MON	DENOMINACION	IMPORTE
14	55	4	11	4	2					Construcciones	10.273.000
14	55	4	11	4	2			22		Gastos de Capital	10.273.000
14	55	4	11	4	2			22	1	Moneda Nacional	10.273.000
14	56									Ruta Nacional N° 158 - San Francisco - Las Varillas - Km. 0 - Km. 35,00	6.176.458
14	56	4								SERVICIOS ECONOMICOS	6.176.458
14	56	4	11							Tesoro Nacional	6.176.458
14	56	4	11	4						Bienes de Uso	6.176.458
14	56	4	11	4	2					Construcciones	6.176.458
14	56	4	11	4	2			22		Gastos de Capital	6.176.458
14	56	4	11	4	2			22	1	Moneda Nacional	6.176.458
14	58									Ruta A016 - Empalme Ruta Nacional N° 9 - Empalme Ruta Nacional N° 34 (Siete de Abril)	1.000.000
14	58	4								SERVICIOS ECONOMICOS	1.000.000
14	58	4	11							Tesoro Nacional	1.000.000
14	58	4	11	4						Bienes de Uso	1.000.000
14	58	4	11	4	2					Construcciones	1.000.000
14	58	4	11	4	2			22		Gastos de Capital	1.000.000
14	58	4	11	4	2			22	1	Moneda Nacional	1.000.000
14	60									Ruta Nacional N° 11 Autovía Empalme Ruta Provincial N° 13 - Resistencia	78.360.667
14	60	4								SERVICIOS ECONOMICOS	78.360.667
14	60	4	11							Tesoro Nacional	78.360.667
14	60	4	11	4						Bienes de Uso	78.360.667
14	60	4	11	4	2					Construcciones	78.360.667
14	60	4	11	4	2			22		Gastos de Capital	78.360.667
14	60	4	11	4	2			22	1	Moneda Nacional	78.360.667
14	61									Ruta Nacional N° 22 Chimpay - Valle Regina Km. 1050 - Km. 1112	1.000.000
14	61	4								SERVICIOS ECONOMICOS	1.000.000
14	61	4	11							Tesoro Nacional	1.000.000
14	61	4	11	4						Bienes de Uso	1.000.000
14	61	4	11	4	2					Construcciones	1.000.000
14	61	4	11	4	2			22		Gastos de Capital	1.000.000
14	61	4	11	4	2			22	1	Moneda Nacional	1.000.000

M.E.y F.P.
447

[Handwritten signature]



DISTRIBUCIÓN DE LÍMITES DEL GASTO

ASIGNACIÓN DE CRÉDITOS DEL PROGRAMA 22

SUBPR	PROY	FIN	F.F.	INC	PPAL	PAR	SPAR	ECON	MON	DENOMINACION	IMPORTE
14	62									Ruta Nacional Nº 78 Puente Río Capayán - Famatina - Provincia de La Rioja	1.000.000
14	62	4								SERVICIOS ECONOMICOS	1.000.000
14	62	4	11							Tesoro Nacional	1.000.000
14	62	4	11	4						Bienes de Uso	1.000.000
14	62	4	11	4	2					Construcciones	1.000.000
14	62	4	11	4	2			22		Gastos de Capital	1.000.000
14	62	4	11	4	2			22	1	Moneda Nacional	1.000.000
14	63									Ruta Nacional Nº 9 Autovía Santiago del Estero - Termas de Río Hondo - Provincia de Santiago del Estero	1.000.000
14	63	4								SERVICIOS ECONOMICOS	1.000.000
14	63	4	11							Tesoro Nacional	1.000.000
14	63	4	11	4						Bienes de Uso	1.000.000
14	63	4	11	4	2					Construcciones	1.000.000
14	63	4	11	4	2			22		Gastos de Capital	1.000.000
14	63	4	11	4	2			22	1	Moneda Nacional	1.000.000
14	64									Ruta Nacional Nº 33 Autovía Rufino - Rosario	4.000.000
14	64	4								SERVICIOS ECONOMICOS	4.000.000
14	64	4	11							Tesoro Nacional	4.000.000
14	64	4	11	4						Bienes de Uso	4.000.000
14	64	4	11	4	2					Construcciones	4.000.000
14	64	4	11	4	2			22		Gastos de Capital	4.000.000
14	64	4	11	4	2			22	1	Moneda Nacional	4.000.000
14	65									Ruta Nacional Nº 33 Bahía Blanca - Pigüe Sección I: Camino a Ingeniero White (Km. 8,65) - Estancia Don Enrique (km. 41,00) - Provincia de Buenos Aires	1.000.000
14	65	4								SERVICIOS ECONOMICOS	1.000.000
14	65	4	11							Tesoro Nacional	1.000.000
14	65	4	11	4						Bienes de Uso	1.000.000
14	65	4	11	4	2					Construcciones	1.000.000
14	65	4	11	4	2			22		Gastos de Capital	1.000.000
14	65	4	11	4	2			22	1	Moneda Nacional	1.000.000
14	66									Ruta Nacional Nº 33 Bahía Blanca - Pigüe Sección II: Estancia Don Enrique (Km. 41,00) - Río Sauce Chico (Km. 73,00)	1.000.000

M.E.yFP
447


[Handwritten signature]



DISTRIBUCIÓN DE LÍMITES DEL GASTO

ASIGNACIÓN DE CRÉDITOS DEL PROGRAMA 22

SUBPR	PROY	FIN	F.F.	INC	PPAL	PAR	SPAR	ECON	MON	DENOMINACION	IMPORTE
14	66	4								SERVICIOS ECONOMICOS	1.000.000
14	66	4	11							Tesoro Nacional	1.000.000
14	66	4	11	4						Bienes de Uso	1.000.000
14	66	4	11	4	2					Construcciones	1.000.000
14	66	4	11	4	2			22		Gastos de Capital	1.000.000
14	66	4	11	4	2			22	1	Moneda Nacional	1.000.000
14	67									Ruta Nacional N° 33 Bahía Blanca - Pigüe Sección III: Río Sauce Chico (Km. 73,00) - Arroyo Cochenleofu Chico (Km. 102,21) - Provincia de Buenos Aires	1.000.000
14	67	4								SERVICIOS ECONOMICOS	1.000.000
14	67	4	11							Tesoro Nacional	1.000.000
14	67	4	11	4						Bienes de Uso	1.000.000
14	67	4	11	4	2					Construcciones	1.000.000
14	67	4	11	4	2			22		Gastos de Capital	1.000.000
14	67	4	11	4	2			22	1	Moneda Nacional	1.000.000
14	68									Ruta Nacional N° 33 Bahía Blanca - Pigüe Sección IV: Arroyo Cochenleofú Chico (Km. 102,21) - Empalme Ruta Provincial N° 67 (Km. 133,65) - Provincia de Buenos Aires	1.000.000
14	68	4								SERVICIOS ECONOMICOS	1.000.000
14	68	4	11							Tesoro Nacional	1.000.000
14	68	4	11	4						Bienes de Uso	1.000.000
14	68	4	11	4	2					Construcciones	1.000.000
14	68	4	11	4	2			22		Gastos de Capital	1.000.000
14	68	4	11	4	2			22	1	Moneda Nacional	1.000.000
14	69									Ruta Nacional N° 40 Villa Aberastain - San Juan Km. 3444,89 - Km. 3456,72	2.000.000
14	69	4								SERVICIOS ECONOMICOS	2.000.000
14	69	4	11							Tesoro Nacional	2.000.000
14	69	4	11	4						Bienes de Uso	2.000.000
14	69	4	11	4	2					Construcciones	2.000.000
14	69	4	11	4	2			22		Gastos de Capital	2.000.000
14	69	4	11	4	2			22	1	Moneda Nacional	2.000.000
14	70									Ruta Nacional N° 9 Acceso a la Ciudad de Salta	1.000.000
14	70	4								SERVICIOS ECONOMICOS	1.000.000
14	70	4	11							Tesoro Nacional	1.000.000



Handwritten signature or mark.



DISTRIBUCIÓN DE LÍMITES DEL GASTO

ASIGNACIÓN DE CRÉDITOS DEL PROGRAMA 22

SUBPR	PROY	FIN	F.F.	INC	PPAL	PAR	SPAR	ECON	MON	DENOMINACION	IMPORTE
14	70	4	11	4						Bienes de Uso	1.000.000
14	70	4	11	4	2					Construcciones	1.000.000
14	70	4	11	4	2			22		Gastos de Capital	1.000.000
14	70	4	11	4	2			22	1	Moneda Nacional	1.000.000
14	71									Ruta Nacional N° 35 Limite entre Buenos Aires y La Pampa - Empalme Ruta Provincial N° 1 Km. 125 - Km. 146	5.418.833
14	71	4								SERVICIOS ECONOMICOS	5.418.833
14	71	4	11							Tesoro Nacional	5.418.833
14	71	4	11	4						Bienes de Uso	5.418.833
14	71	4	11	4	2					Construcciones	5.418.833
14	71	4	11	4	2			22		Gastos de Capital	5.418.833
14	71	4	11	4	2			22	1	Moneda Nacional	5.418.833
14	72									Ruta Nacional N° 8 Autopista Pilar - Pergamino (Tramo: 1B) Distribuidor Ruta Provincial N° 39 - Ruta Provincial N° 192 (Parada Robles) (Km. 69,2 - Km. 78,1)	98.820.811
14	72	4								SERVICIOS ECONOMICOS	98.820.811
14	72	4	11							Tesoro Nacional	98.820.811
14	72	4	11	4						Bienes de Uso	98.820.811
14	72	4	11	4	2					Construcciones	98.820.811
14	72	4	11	4	2			22		Gastos de Capital	98.820.811
14	72	4	11	4	2			22	1	Moneda Nacional	98.820.811
14	73									Ruta Nacional N° 8 Autopista Pilar - Pergamino (Tramo: 2) Arroyo Grivas Km. 78,13 - Puente sobre Arroyo Gómez Km. 116,99 Progresiva 8.460	95.333.500
14	73	4								SERVICIOS ECONOMICOS	95.333.500
14	73	4	11							Tesoro Nacional	95.333.500
14	73	4	11	4						Bienes de Uso	95.333.500
14	73	4	11	4	2					Construcciones	95.333.500
14	73	4	11	4	2			22		Gastos de Capital	95.333.500
14	73	4	11	4	2			22	1	Moneda Nacional	95.333.500
14	74									Ruta Nacional N° 8 Autopista Pilar - Pergamino (Tramo: 3 y 4) Puente sobre Arroyo Gomez Km. 116,99 Progresiva 8.460 - Arroyo Helves Km. 168,76	2.000.000
14	74	4								SERVICIOS ECONOMICOS	2.000.000
14	74	4	11							Tesoro Nacional	2.000.000

M.E.yFP
447



DISTRIBUCIÓN DE LÍMITES DEL GASTO

ASIGNACIÓN DE CRÉDITOS DEL PROGRAMA 22

SUBPR	PROY	FIN	F.F.	INC	PPAL	PAR	SPAR	ECON	MON	DENOMINACION	IMPORTE
14	74	4	11	4						Bienes de Uso	2.000.000
14	74	4	11	4	2					Construcciones	2.000.000
14	74	4	11	4	2			22		Gastos de Capital	2.000.000
14	74	4	11	4	2			22	1	Moneda Nacional	2.000.000
14	75									Ruta Autopista N° 8 Autopista Pilar - Pergamino (Tramo: 5 y 6) Partido de Arrecifes Arroyo Helves Km. 168,76 - Fontezuela Km. 213,76	40.598.041
14	75	4								SERVICIOS ECONOMICOS	40.598.041
14	75	4	11							Tesoro Nacional	40.598.041
14	75	4	11	4						Bienes de Uso	40.598.041
14	75	4	11	4	2					Construcciones	40.598.041
14	75	4	11	4	2			22		Gastos de Capital	40.598.041
14	75	4	11	4	2			22	1	Moneda Nacional	40.598.041
14	76									Ruta Nacional N° 8 Autopista Pilar - Pergamino (Tramo: 7) Variante Pergamino desde Acceso a Fontezuela a Fin de Autopista (Km. 213,76 - Km. 237,5)	120.267.789
14	76	4								SERVICIOS ECONOMICOS	120.267.789
14	76	4	11							Tesoro Nacional	120.267.789
14	76	4	11	4						Bienes de Uso	120.267.789
14	76	4	11	4	2					Construcciones	120.267.789
14	76	4	11	4	2			22		Gastos de Capital	120.267.789
14	76	4	11	4	2			22	1	Moneda Nacional	120.267.789
14	77									Ruta Nacional N° 35 Límite con La Pampa - Intersección Ruta Provincial N° 27 Km. 505,67 - Km. 572,76	1.000.000
14	77	4								SERVICIOS ECONOMICOS	1.000.000
14	77	4	11							Tesoro Nacional	1.000.000
14	77	4	11	4						Bienes de Uso	1.000.000
14	77	4	11	4	2					Construcciones	1.000.000
14	77	4	11	4	2			22		Gastos de Capital	1.000.000
14	77	4	11	4	2			22	1	Moneda Nacional	1.000.000
14	78									Ruta Nacional N° 35 Intersección Ruta Provincial N° 27 - Intersección Ruta Nacional N° 8 Km. 572,76 - Km. 708,55	1.000.000
14	78	4								SERVICIOS ECONOMICOS	1.000.000
14	78	4	11							Tesoro Nacional	1.000.000
14	78	4	11	4						Bienes de Uso	1.000.000

M.E.yFP.
447

[Handwritten signature]



DISTRIBUCIÓN DE LÍMITES DEL GASTO

ASIGNACIÓN DE CRÉDITOS DEL PROGRAMA 22

SUBPR	PROY	FIN	F.F.	INC	PPAL	PAR	SPAR	ECON	MON	DENOMINACION	IMPORTE
14	78	4	11	4	2					Construcciones	1.000.000
14	78	4	11	4	2			22		Gastos de Capital	1.000.000
14	78	4	11	4	2			22	1	Moneda Nacional	1.000.000
14	81									Ruta Nacional N° 8 Ramal Pilar - Colectoras Frentistas	1.000.000
14	81	4								SERVICIOS ECONOMICOS	1.000.000
14	81	4	11							Tesoro Nacional	1.000.000
14	81	4	11	4						Bienes de Uso	1.000.000
14	81	4	11	4	2					Construcciones	1.000.000
14	81	4	11	4	2			22		Gastos de Capital	1.000.000
14	81	4	11	4	2			22	1	Moneda Nacional	1.000.000
14	82									Ramal Tigre - 3° Carril y Banquinas - Provincia de Buenos Aires	1.000.000
14	82	4								SERVICIOS ECONOMICOS	1.000.000
14	82	4	11							Tesoro Nacional	1.000.000
14	82	4	11	4						Bienes de Uso	1.000.000
14	82	4	11	4	2					Construcciones	1.000.000
14	82	4	11	4	2			22		Gastos de Capital	1.000.000
14	82	4	11	4	2			22	1	Moneda Nacional	1.000.000
14	84									Autopista 001 Avenida Lugones - Acceso Oeste Km. 0,00 - Km. 13,76	1.000.000
14	84	4								SERVICIOS ECONOMICOS	1.000.000
14	84	4	11							Tesoro Nacional	1.000.000
14	84	4	11	4						Bienes de Uso	1.000.000
14	84	4	11	4	2					Construcciones	1.000.000
14	84	4	11	4	2			22		Gastos de Capital	1.000.000
14	84	4	11	4	2			22	1	Moneda Nacional	1.000.000
14	86									Ruta Nacional N° 38 Empalme Ruta Provincial N° 9 Km. 639,38 - Huacra Km. 661,25	1.000.000
14	86	4								SERVICIOS ECONOMICOS	1.000.000
14	86	4	11							Tesoro Nacional	1.000.000
14	86	4	11	4						Bienes de Uso	1.000.000
14	86	4	11	4	2					Construcciones	1.000.000
14	86	4	11	4	2			22		Gastos de Capital	1.000.000
14	86	4	11	4	2			22	1	Moneda Nacional	1.000.000


M.E.yFP.
447



DISTRIBUCIÓN DE LÍMITES DEL GASTO

ASIGNACIÓN DE CRÉDITOS DEL PROGRAMA 22

SUBPR	PROY	FIN	F.F.	INC	PPAL	PAR	SPAR	ECON	MON	DENOMINACION	IMPORTE
14	87									Ruta Nacional Nº 40 Paso Externo Ciudad de Santa María Punta Balasto - San José	1.000.000
14	87	4								SERVICIOS ECONOMICOS	1.000.000
14	87	4	11							Tesoro Nacional	1.000.000
14	87	4	11	4						Bienes de Uso	1.000.000
14	87	4	11	4	2					Construcciones	1.000.000
14	87	4	11	4	2			22		Gastos de Capital	1.000.000
14	87	4	11	4	2			22	1	Moneda Nacional	1.000.000
14	88									Ruta Nacional Nº 60 Paso Externo Ciudad de Tinogasta Km. 1.300,56 - Km. 1.330,12	1.000.000
14	88	4								SERVICIOS ECONOMICOS	1.000.000
14	88	4	11							Tesoro Nacional	1.000.000
14	88	4	11	4						Bienes de Uso	1.000.000
14	88	4	11	4	2					Construcciones	1.000.000
14	88	4	11	4	2			22		Gastos de Capital	1.000.000
14	88	4	11	4	2			22	1	Moneda Nacional	1.000.000
14	89									Ruta Nacional Nº 259 Trelvelín - Límite con Chile Km. 39,16 - Km. 75,74	1.000.000
14	89	4								SERVICIOS ECONOMICOS	1.000.000
14	89	4	11							Tesoro Nacional	1.000.000
14	89	4	11	4						Bienes de Uso	1.000.000
14	89	4	11	4	2					Construcciones	1.000.000
14	89	4	11	4	2			22		Gastos de Capital	1.000.000
14	89	4	11	4	2			22	1	Moneda Nacional	1.000.000
14	90									Defensa Costera Lavalle - Obra complementaria al Puente Goya - Reconquista - Provincia de Chaco	1.000.000
14	90	4								SERVICIOS ECONOMICOS	1.000.000
14	90	4	11							Tesoro Nacional	1.000.000
14	90	4	11	4						Bienes de Uso	1.000.000
14	90	4	11	4	2					Construcciones	1.000.000
14	90	4	11	4	2			22		Gastos de Capital	1.000.000
14	90	4	11	4	2			22	1	Moneda Nacional	1.000.000
14	92									Ruta Nacional Nº 40 Gran Mendoza - Acceso al Aeropuerto Km. 3.296,00 - Km. 3.305,00	1.000.000
14	92	4								SERVICIOS ECONOMICOS	1.000.000



[Handwritten signature]



DISTRIBUCIÓN DE LÍMITES DEL GASTO

ASIGNACIÓN DE CRÉDITOS DEL PROGRAMA 22

SUBPR	PROY	FIN	F.F.	INC	PPAL	PAR	SPAR	ECON	MON	DENOMINACION	IMPORTE
14	92	4	11							Tesoro Nacional	1.000.000
14	92	4	11	4						Bienes de Uso	1.000.000
14	92	4	11	4	2					Construcciones	1.000.000
14	92	4	11	4	2			22		Gastos de Capital	1.000.000
14	92	4	11	4	2			22	1	Moneda Nacional	1.000.000
14	93									Ruta Nacional Nº 3 Comandante Luis Piedrabuena - Empalme Ruta Nacional Nº 40 Km. 2.374,57 - Km. 2.579,95	1.000.000
14	93	4								SERVICIOS ECONOMICOS	1.000.000
14	93	4	11							Tesoro Nacional	1.000.000
14	93	4	11	4						Bienes de Uso	1.000.000
14	93	4	11	4	2					Construcciones	1.000.000
14	93	4	11	4	2			22		Gastos de Capital	1.000.000
14	93	4	11	4	2			22	1	Moneda Nacional	1.000.000
14	94									Ruta Nacional Nº 40 Tapi Aike - Cancha Carrera	1.000.000
14	94	4								SERVICIOS ECONOMICOS	1.000.000
14	94	4	11							Tesoro Nacional	1.000.000
14	94	4	11	4						Bienes de Uso	1.000.000
14	94	4	11	4	2					Construcciones	1.000.000
14	94	4	11	4	2			22		Gastos de Capital	1.000.000
14	94	4	11	4	2			22	1	Moneda Nacional	1.000.000
14	95									Autopista 9 - Ruta Nacional Nº A012 - Ruta Nacional Nº A008 Km. 278,29 - Km. 288,47	1.000.000
14	95	4								SERVICIOS ECONOMICOS	1.000.000
14	95	4	11							Tesoro Nacional	1.000.000
14	95	4	11	4						Bienes de Uso	1.000.000
14	95	4	11	4	2					Construcciones	1.000.000
14	95	4	11	4	2			22		Gastos de Capital	1.000.000
14	95	4	11	4	2			22	1	Moneda Nacional	1.000.000
14	96									Ruta Nacional Nº 34 - Ruta Nacional Nº A008 - Ruta Nacional Nº A012. Km. 1,40 - Km. 13,9	1.000.000
14	96	4								SERVICIOS ECONOMICOS	1.000.000
14	96	4	11							Tesoro Nacional	1.000.000
14	96	4	11	4						Bienes de Uso	1.000.000
14	96	4	11	4	2					Construcciones	1.000.000
14	96	4	11	4	2			22		Gastos de Capital	1.000.000

M.E.yFP.
447

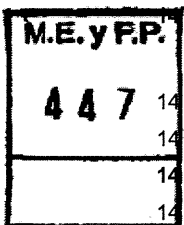
J



DISTRIBUCIÓN DE LÍMITES DEL GASTO

ASIGNACIÓN DE CRÉDITOS DEL PROGRAMA 22

SUBPR	PROY	FIN	F.F.	INC	PPAL	PAR	SPAR	ECON	MON	DENOMINACION	IMPORTE
14	96	4	11	4	2			22	1	Moneda Nacional	1.000.000
14	97									Ruta Nacional N° 11 Capitán Bermudez - Ruta Nacional N° A012 Km. 318,52 - Km. 326,2	3.000.000
14	97	4								SERVICIOS ECONOMICOS	3.000.000
14	97	4	11							Tesoro Nacional	3.000.000
14	97	4	11	4						Bienes de Uso	3.000.000
14	97	4	11	4	2					Construcciones	3.000.000
14	97	4	11	4	2			22		Gastos de Capital	3.000.000
14	97	4	11	4	2			22	1	Moneda Nacional	3.000.000
14	98									Ruta Nacional N° 178 Variante Paso por Bigand Km. 87,27 - Km. 88,64	1.000.000
14	98	4								SERVICIOS ECONOMICOS	1.000.000
14	98	4	11							Tesoro Nacional	1.000.000
14	98	4	11	4						Bienes de Uso	1.000.000
14	98	4	11	4	2					Construcciones	1.000.000
14	98	4	11	4	2			22		Gastos de Capital	1.000.000
14	98	4	11	4	2			22	1	Moneda Nacional	1.000.000
14	99									Autopista 9 - Ruta Nacional N° A012 - Ruta Nacional N° A008 Km. 297 - Km. 314,10	1.000.000
14	99	4								SERVICIOS ECONOMICOS	1.000.000
14	99	4	11							Tesoro Nacional	1.000.000
14	99	4	11	4						Bienes de Uso	1.000.000
14	99	4	11	4	2					Construcciones	1.000.000
14	99	4	11	4	2			22		Gastos de Capital	1.000.000
14	99	4	11	4	2			22	1	Moneda Nacional	1.000.000
15										Mejoramiento y Reposición de Rutas - Fase VIII	319.422.144
15	1									Empalme Ruta Nacional N° 40 Límite con Provincia de Río Negro	1.000.000
15	1	4								SERVICIOS ECONOMICOS	1.000.000
15	1	4	11							Tesoro Nacional	1.000.000
15	1	4	11	4						Bienes de Uso	1.000.000
15	1	4	11	4	2					Construcciones	1.000.000
15	1	4	11	4	2			22		Gastos de Capital	1.000.000
15	1	4	11	4	2			22	1	Moneda Nacional	1.000.000



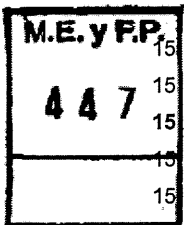
[Handwritten signature]



DISTRIBUCIÓN DE LÍMITES DEL GASTO

ASIGNACIÓN DE CRÉDITOS DEL PROGRAMA 22

SUBPR	PROY	FIN	F.F.	INC	PPAL	PAR	SPAR	ECON	MON	DENOMINACION	IMPORTE
15	3									Ruta Nacional Nº 3 Intersección Ruta Provincial Nº 17 - Construcción de Distinto Nivel	1.000.000
15	3	4								SERVICIOS ECONOMICOS	1.000.000
15	3	4	11							Tesoro Nacional	1.000.000
15	3	4	11	4						Bienes de Uso	1.000.000
15	3	4	11	4	2					Construcciones	1.000.000
15	3	4	11	4	2			22		Gastos de Capital	1.000.000
15	3	4	11	4	2			22	1	Moneda Nacional	1.000.000
15	4									Ruta Nacional Nº 3 Intersección Ruta Provincial Nº 6 - Construcción de Distinto Nivel	1.000.000
15	4	4								SERVICIOS ECONOMICOS	1.000.000
15	4	4	11							Tesoro Nacional	1.000.000
15	4	4	11	4						Bienes de Uso	1.000.000
15	4	4	11	4	2					Construcciones	1.000.000
15	4	4	11	4	2			22		Gastos de Capital	1.000.000
15	4	4	11	4	2			22	1	Moneda Nacional	1.000.000
15	5									Ruta Nacional Nº 3 Ushuaia - Tolhuin	1.000.000
15	5	4								SERVICIOS ECONOMICOS	1.000.000
15	5	4	11							Tesoro Nacional	1.000.000
15	5	4	11	4						Bienes de Uso	1.000.000
15	5	4	11	4	2					Construcciones	1.000.000
15	5	4	11	4	2			22		Gastos de Capital	1.000.000
15	5	4	11	4	2			22	1	Moneda Nacional	1.000.000
15	6									Ruta Nacional Nº 178 Villa Eloisa - Ruta Provincial Nº 65 - Km. 146,47 - Km. 206,81	1.000.000
15	6	4								SERVICIOS ECONOMICOS	1.000.000
15	6	4	11							Tesoro Nacional	1.000.000
15	6	4	11	4						Bienes de Uso	1.000.000
15	6	4	11	4	2					Construcciones	1.000.000
15	6	4	11	4	2			22		Gastos de Capital	1.000.000
15	6	4	11	4	2			22	1	Moneda Nacional	1.000.000
15	7									Ruta Nacional Nº 130 - Empalme Ruta Nacional Nº 14 - Empalme Ruta Provincial Nº 20 - Cruce por Villa Elisa	1.000.000
15	7	4								SERVICIOS ECONOMICOS	1.000.000



[Handwritten signature]



DISTRIBUCIÓN DE LÍMITES DEL GASTO

ASIGNACIÓN DE CRÉDITOS DEL PROGRAMA 22

SUBPR	PROY	FIN	F.F.	INC	PPAL	PAR	SPAR	ECON	MON	DENOMINACION	IMPORTE
15	7	4	11							Tesoro Nacional	1.000.000
15	7	4	11	4						Bienes de Uso	1.000.000
15	7	4	11	4	2					Construcciones	1.000.000
15	7	4	11	4	2			22		Gastos de Capital	1.000.000
15	7	4	11	4	2			22	1	Moneda Nacional	1.000.000
15	8									Ruta Provincial N°54 Tonono - Misión La Paz Secciones Varias	2.000.000
15	8	4								SERVICIOS ECONOMICOS	2.000.000
15	8	4	11							Tesoro Nacional	2.000.000
15	8	4	11	4						Bienes de Uso	2.000.000
15	8	4	11	4	2					Construcciones	2.000.000
15	8	4	11	4	2			22		Gastos de Capital	2.000.000
15	8	4	11	4	2			22	1	Moneda Nacional	2.000.000
15	9									Ruta Nacional N° 3 - San Miguel del Monte - Las Flores	15.991.063
15	9	4								SERVICIOS ECONOMICOS	15.991.063
15	9	4	11							Tesoro Nacional	15.991.063
15	9	4	11	4						Bienes de Uso	15.991.063
15	9	4	11	4	2					Construcciones	15.991.063
15	9	4	11	4	2			22		Gastos de Capital	15.991.063
15	9	4	11	4	2			22	1	Moneda Nacional	15.991.063
15	11									Ruta Nacional N° 7 - Autovía San Andrés de Giles - Junín	44.269.334
15	11	4								SERVICIOS ECONOMICOS	44.269.334
15	11	4	11							Tesoro Nacional	44.269.334
15	11	4	11	4						Bienes de Uso	44.269.334
15	11	4	11	4	2					Construcciones	44.269.334
15	11	4	11	4	2			22		Gastos de Capital	44.269.334
15	11	4	11	4	2			22	1	Moneda Nacional	44.269.334
15	12									Ruta Nacional N° 205 - Autovía Empalme Ruta Nacional N° 3 - Saladillo	4.000.000
15	12	4								SERVICIOS ECONOMICOS	4.000.000
15	12	4	11							Tesoro Nacional	4.000.000
15	12	4	11	4						Bienes de Uso	4.000.000
15	12	4	11	4	2					Construcciones	4.000.000
15	12	4	11	4	2			22		Gastos de Capital	4.000.000
15	12	4	11	4	2			22	1	Moneda Nacional	4.000.000

M.E.yFP
447


JL



DISTRIBUCIÓN DE LÍMITES DEL GASTO

ASIGNACIÓN DE CRÉDITOS DEL PROGRAMA 22

SUBPR	PROY	FIN	F.F.	INC	PPAL	PAR	SPAR	ECON	MON	DENOMINACION	IMPORTE
15	13									Ruta Nacional N° 34 - Autovía: Intersección Ruta Provincial N° 65 - A/N Ruta Nacional N° 19	4.000.000
15	13	4								SERVICIOS ECONOMICOS	4.000.000
15	13	4	11							Tesoro Nacional	4.000.000
15	13	4	11	4						Bienes de Uso	4.000.000
15	13	4	11	4	2					Construcciones	4.000.000
15	13	4	11	4	2			22		Gastos de Capital	4.000.000
15	13	4	11	4	2			22	1	Moneda Nacional	4.000.000
15	17									Ruta Nacional N° 12 - Cerro Cora - San Ignacio	2.000.000
15	17	4								SERVICIOS ECONOMICOS	2.000.000
15	17	4	11							Tesoro Nacional	2.000.000
15	17	4	11	4						Bienes de Uso	2.000.000
15	17	4	11	4	2					Construcciones	2.000.000
15	17	4	11	4	2			22		Gastos de Capital	2.000.000
15	17	4	11	4	2			22	1	Moneda Nacional	2.000.000
15	20									Ruta Nacional N° 86 - Empalme Ruta Provincial N° 22 - Empalme Ruta Nacional N° 95	1.000.000
15	20	4								SERVICIOS ECONOMICOS	1.000.000
15	20	4	11							Tesoro Nacional	1.000.000
15	20	4	11	4						Bienes de Uso	1.000.000
15	20	4	11	4	2					Construcciones	1.000.000
15	20	4	11	4	2			22		Gastos de Capital	1.000.000
15	20	4	11	4	2			22	1	Moneda Nacional	1.000.000
15	21									Desagües Pluviales Cerrillos - La Merced y El Carril	1.000.000
15	21	4								SERVICIOS ECONOMICOS	1.000.000
15	21	4	11							Tesoro Nacional	1.000.000
15	21	4	11	4						Bienes de Uso	1.000.000
15	21	4	11	4	2					Construcciones	1.000.000
15	21	4	11	4	2			22		Gastos de Capital	1.000.000
15	21	4	11	4	2			22	1	Moneda Nacional	1.000.000
15	22									Ruta Nacional N° 38 - Doble Via - Av. de Circunvalación - Miraflores	1.000.000





DISTRIBUCIÓN DE LÍMITES DEL GASTO

ASIGNACIÓN DE CRÉDITOS DEL PROGRAMA 22

SUBPR	PROY	FIN	F.F.	INC	PPAL	PAR	SPAR	ECON	MON	DENOMINACION	IMPORTE
15	22	4								SERVICIOS ECONOMICOS	1.000.000
15	22	4	11							Tesoro Nacional	1.000.000
15	22	4	11	4						Bienes de Uso	1.000.000
15	22	4	11	4	2					Construcciones	1.000.000
15	22	4	11	4	2			22		Gastos de Capital	1.000.000
15	22	4	11	4	2			22	1	Moneda Nacional	1.000.000
15	23									Ruta Nacional Nº 38 - Doble Via - Av. de Circunvalación - Terminal de Omnibus	1.000.000
15	23	4								SERVICIOS ECONOMICOS	1.000.000
15	23	4	11							Tesoro Nacional	1.000.000
15	23	4	11	4						Bienes de Uso	1.000.000
15	23	4	11	4	2					Construcciones	1.000.000
15	23	4	11	4	2			22		Gastos de Capital	1.000.000
15	23	4	11	4	2			22	1	Moneda Nacional	1.000.000
15	24									Ruta Nacional Nº 64 - Variante por Las Sierras de Guasayan	1.000.000
15	24	4								SERVICIOS ECONOMICOS	1.000.000
15	24	4	11							Tesoro Nacional	1.000.000
15	24	4	11	4						Bienes de Uso	1.000.000
15	24	4	11	4	2					Construcciones	1.000.000
15	24	4	11	4	2			22		Gastos de Capital	1.000.000
15	24	4	11	4	2			22	1	Moneda Nacional	1.000.000
15	26									Ruta Nacional Nº 3 - Autovía Las Flores - Azul	3.000.000
15	26	4								SERVICIOS ECONOMICOS	3.000.000
15	26	4	11							Tesoro Nacional	3.000.000
15	26	4	11	4						Bienes de Uso	3.000.000
15	26	4	11	4	2					Construcciones	3.000.000
15	26	4	11	4	2			22		Gastos de Capital	3.000.000
15	26	4	11	4	2			22	1	Moneda Nacional	3.000.000
15	27									Ruta Nacional Nº 5 - Autovía Empalme Ruta Provincial Nº 41 - Acceso a Bragado	2.000.000
15	27	4								SERVICIOS ECONOMICOS	2.000.000
15	27	4	11							Tesoro Nacional	2.000.000
15	27	4	11	4						Bienes de Uso	2.000.000
15	27	4	11	4	2					Construcciones	2.000.000
15	27	4	11	4	2			22		Gastos de Capital	2.000.000

M.E.y F.P.
447

J




DISTRIBUCIÓN DE LÍMITES DEL GASTO

ASIGNACIÓN DE CRÉDITOS DEL PROGRAMA 22

SUBPR	PROY	FIN	F.F.	INC	PPAL	PAR	SPAR	ECON	MON	DENOMINACION	IMPORTE
15	27	4	11	4	2			22	1	Moneda Nacional	2.000.000
15	28									Ruta Nacional Nº 7 - Autovía Junín - Límite con San Luis	11.000.000
15	28	4								SERVICIOS ECONOMICOS	11.000.000
15	28	4	11							Tesoro Nacional	11.000.000
15	28	4	11	4						Bienes de Uso	11.000.000
15	28	4	11	4	2					Construcciones	11.000.000
15	28	4	11	4	2			22		Gastos de Capital	11.000.000
15	28	4	11	4	2			22	1	Moneda Nacional	11.000.000
15	29									Ruta Nacional Nº 9 - Límite con Tucumán - Metán Sección: Río de los Cortaderos - Km. 1408 - Arroyo San Martín - Km 1419,5 - Ferrocarril General Belgrano - Km. 1426,5 - Río Rosario - Km. 1427,5 - Río El Naranjo - Km. 1433,5 - Río de las Cañas - Km. 1442,5 - Río Yatasto - Km. 1449,5-Río Metán-Km. 1456	1.000.000
15	29	4								SERVICIOS ECONOMICOS	1.000.000
15	29	4	11							Tesoro Nacional	1.000.000
15	29	4	11	4						Bienes de Uso	1.000.000
15	29	4	11	4	2					Construcciones	1.000.000
15	29	4	11	4	2			22		Gastos de Capital	1.000.000
15	29	4	11	4	2			22	1	Moneda Nacional	1.000.000
15	30									Ruta Nacional Nº 8 - Autovía Santa Catalina (Holmberg) - Villa Mercedes	3.000.000
15	30	4								SERVICIOS ECONOMICOS	3.000.000
15	30	4	11							Tesoro Nacional	3.000.000
15	30	4	11	4						Bienes de Uso	3.000.000
15	30	4	11	4	2					Construcciones	3.000.000
15	30	4	11	4	2			22		Gastos de Capital	3.000.000
15	30	4	11	4	2			22	1	Moneda Nacional	3.000.000
15	31									Ruta Nacional Nº 40 - Acceso Norte a Mendoza - Sección: Héroes de Malvinas - Av. Monteagudo	1.000.000
15	31	4								SERVICIOS ECONOMICOS	1.000.000
15	31	4	11							Tesoro Nacional	1.000.000
15	31	4	11	4						Bienes de Uso	1.000.000
15	31	4	11	4	2					Construcciones	1.000.000
15	31	4	11	4	2			22		Gastos de Capital	1.000.000
15	31	4	11	4	2			22	1	Moneda Nacional	1.000.000

M.E. y F.P.
447

J



DISTRIBUCIÓN DE LÍMITES DEL GASTO

ASIGNACIÓN DE CRÉDITOS DEL PROGRAMA 22

SUBPR	PROY	FIN	F.F.	INC	PPAL	PAR	SPAR	ECON	MON	DENOMINACION	IMPORTE
15	32									Ruta Nacional Nº 9 - Autovía Termas de Río Hondo - Empalme Ex Ruta Nacional Nº 9	41.969.625
15	32	4								SERVICIOS ECONOMICOS	41.969.625
15	32	4	11							Tesoro Nacional	41.969.625
15	32	4	11	4						Bienes de Uso	41.969.625
15	32	4	11	4	2					Construcciones	41.969.625
15	32	4	11	4	2			22		Gastos de Capital	41.969.625
15	32	4	11	4	2			22	1	Moneda Nacional	41.969.625
15	33									Ruta Nacional Nº 12 - Autovía Riachuelo - Paso de la Patria	1.000.000
15	33	4								SERVICIOS ECONOMICOS	1.000.000
15	33	4	11							Tesoro Nacional	1.000.000
15	33	4	11	4						Bienes de Uso	1.000.000
15	33	4	11	4	2					Construcciones	1.000.000
15	33	4	11	4	2			22		Gastos de Capital	1.000.000
15	33	4	11	4	2			22	1	Moneda Nacional	1.000.000
15	34									Tunel Internacional Paso de Agua Negra	1.000.000
15	34	4								SERVICIOS ECONOMICOS	1.000.000
15	34	4	11							Tesoro Nacional	1.000.000
15	34	4	11	4						Bienes de Uso	1.000.000
15	34	4	11	4	2					Construcciones	1.000.000
15	34	4	11	4	2			22		Gastos de Capital	1.000.000
15	34	4	11	4	2			22	1	Moneda Nacional	1.000.000
15	35									Ruta Nacional Nº 7 - Autovía Empalme Ruta Nacional Nº 40 - Uspallata	3.000.000
15	35	4								SERVICIOS ECONOMICOS	3.000.000
15	35	4	11							Tesoro Nacional	3.000.000
15	35	4	11	4						Bienes de Uso	3.000.000
15	35	4	11	4	2					Construcciones	3.000.000
15	35	4	11	4	2			22		Gastos de Capital	3.000.000
15	35	4	11	4	2			22	1	Moneda Nacional	3.000.000
15	36									Ruta Nacional Nº 9 - Ramal Pilar Acceso Norte - Av. De los Constituyentes - Av. Patricios Argentinas	1.000.000
15	36	4								SERVICIOS ECONOMICOS	1.000.000

M.E.yF.P.
447

Handwritten signature



DISTRIBUCIÓN DE LÍMITES DEL GASTO

ASIGNACIÓN DE CRÉDITOS DEL PROGRAMA 22

SUBPR	PROY	FIN	F.F.	INC	PPAL	PAR	SPAR	ECON	MON	DENOMINACION	IMPORTE
15	36	4	11							Tesoro Nacional	1.000.000
15	36	4	11	4						Bienes de Uso	1.000.000
15	36	4	11	4	2					Construcciones	1.000.000
15	36	4	11	4	2			22		Gastos de Capital	1.000.000
15	36	4	11	4	2			22	1	Moneda Nacional	1.000.000
15	37									Ruta Nacional Nº 242 - Paso Pino Hachado	1.000.000
15	37	4								SERVICIOS ECONOMICOS	1.000.000
15	37	4	11							Tesoro Nacional	1.000.000
15	37	4	11	4						Bienes de Uso	1.000.000
15	37	4	11	4	2					Construcciones	1.000.000
15	37	4	11	4	2			22		Gastos de Capital	1.000.000
15	37	4	11	4	2			22	1	Moneda Nacional	1.000.000
15	38									Ruta Nacional Nº A026 - Construcción de Accesos y Enlaces en la Localidad de San Antonio Oeste	1.000.000
15	38	4								SERVICIOS ECONOMICOS	1.000.000
15	38	4	11							Tesoro Nacional	1.000.000
15	38	4	11	4						Bienes de Uso	1.000.000
15	38	4	11	4	2					Construcciones	1.000.000
15	38	4	11	4	2			22		Gastos de Capital	1.000.000
15	38	4	11	4	2			22	1	Moneda Nacional	1.000.000
15	42									Ruta Nacional Nº 7 - Luján - San Andrés de Giles - Sección: Paso por San Andrés de Giles	19.791.500
15	42	4								SERVICIOS ECONOMICOS	19.791.500
15	42	4	11							Tesoro Nacional	19.791.500
15	42	4	11	4						Bienes de Uso	19.791.500
15	42	4	11	4	2					Construcciones	19.791.500
15	42	4	11	4	2			22		Gastos de Capital	19.791.500
15	42	4	11	4	2			22	1	Moneda Nacional	19.791.500
15	43									Ruta Nacional Nº 40 - Tunuyán - Mendoza - Anchoris - Ruta Provincial Nº 2 - Calle Azcuénaga	1.000.000
15	43	4								SERVICIOS ECONOMICOS	1.000.000
15	43	4	11							Tesoro Nacional	1.000.000
15	43	4	11	4						Bienes de Uso	1.000.000
15	43	4	11	4	2					Construcciones	1.000.000

M.E. y F.P.
447



DISTRIBUCIÓN DE LÍMITES DEL GASTO

ASIGNACIÓN DE CRÉDITOS DEL PROGRAMA 22

SUBPR	PROY	FIN	F.F.	INC	PA	PAR	SPAR	ECON	MON	DENOMINACION	IMPORTE
15	43	4	11	4	2			22		Gastos de Capital	1.000.000
15	43	4	11	4	2			22	1	Moneda Nacional	1.000.000
15	44									Ruta Nacional N° 22 - Río Colorado - Choele Choel - Empalme Ruta Nacional N° 251	1.000.000
15	44	4								SERVICIOS ECONOMICOS	1.000.000
15	44	4	11							Tesoro Nacional	1.000.000
15	44	4	11	4						Bienes de Uso	1.000.000
15	44	4	11	4	2					Construcciones	1.000.000
15	44	4	11	4	2			22		Gastos de Capital	1.000.000
15	44	4	11	4	2			22	1	Moneda Nacional	1.000.000
15	45									Ruta Nacional N°5 Ex Ruta Nacional N° 7 - Ruta Provincial N° 47	1.000.000
15	45	4								SERVICIOS ECONOMICOS	1.000.000
15	45	4	11							Tesoro Nacional	1.000.000
15	45	4	11	4						Bienes de Uso	1.000.000
15	45	4	11	4	2					Construcciones	1.000.000
15	45	4	11	4	2			22		Gastos de Capital	1.000.000
15	45	4	11	4	2			22	1	Moneda Nacional	1.000.000
15	46									Ruta Nacional N°52 Variante en Cuesta del Lipan Km. 16 - Km. 25	1.000.000
15	46	4								SERVICIOS ECONOMICOS	1.000.000
15	46	4	11							Tesoro Nacional	1.000.000
15	46	4	11	4						Bienes de Uso	1.000.000
15	46	4	11	4	2					Construcciones	1.000.000
15	46	4	11	4	2			22		Gastos de Capital	1.000.000
15	46	4	11	4	2			22	1	Moneda Nacional	1.000.000
15	47									Ruta Nacional N°52 Empalme Ruta Nacional N°9 - Purmamarca Km. 0,00 - km 3,07.	1.000.000
15	47	4								SERVICIOS ECONOMICOS	1.000.000
15	47	4	11							Tesoro Nacional	1.000.000
15	47	4	11	4						Bienes de Uso	1.000.000
15	47	4	11	4	2					Construcciones	1.000.000
15	47	4	11	4	2			22		Gastos de Capital	1.000.000
15	47	4	11	4	2			22	1	Moneda Nacional	1.000.000
15	48									Ruta Nacional N° 40 Nonogasta Km. 3857 - Chilecito Km. 3870	44.756.000

M.E. y F.P.
447

[Handwritten signature]



DISTRIBUCIÓN DE LÍMITES DEL GASTO

ASIGNACIÓN DE CRÉDITOS DEL PROGRAMA 22

SUBPR	PROY	FIN	F.F.	INC	PPAL	PAR	SPAR	ECON	MON	DENOMINACION	IMPORTE
15	48	4								SERVICIOS ECONOMICOS	44.756.000
15	48	4	11							Tesoro Nacional	44.756.000
15	48	4	11	4						Bienes de Uso	44.756.000
15	48	4	11	4	2					Construcciones	44.756.000
15	48	4	11	4	2			22		Gastos de Capital	44.756.000
15	48	4	11	4	2			22	1	Moneda Nacional	44.756.000
15	49									Ruta Nacional N°7 Desaguadero - San Martin	1.000.000
15	49	4								SERVICIOS ECONOMICOS	1.000.000
15	49	4	11							Tesoro Nacional	1.000.000
15	49	4	11	4						Bienes de Uso	1.000.000
15	49	4	11	4	2					Construcciones	1.000.000
15	49	4	11	4	2			22		Gastos de Capital	1.000.000
15	49	4	11	4	2			22	1	Moneda Nacional	1.000.000
15	50									Ruta Nacional N°12 Wanda - Empalme Ruta Nacional N° 101 - Desvío Transito Pesado en Puerto Iguazú	1.000.000
15	50	4								SERVICIOS ECONOMICOS	1.000.000
15	50	4	11							Tesoro Nacional	1.000.000
15	50	4	11	4						Bienes de Uso	1.000.000
15	50	4	11	4	2					Construcciones	1.000.000
15	50	4	11	4	2			22		Gastos de Capital	1.000.000
15	50	4	11	4	2			22	1	Moneda Nacional	1.000.000
15	51									Ruta Nacional N° 40 Acceso Ciudad de Bariloche - Ruta Nacional N° 231 Km. 2045 - Km. 2058	1.000.000
15	51	4								SERVICIOS ECONOMICOS	1.000.000
15	51	4	11							Tesoro Nacional	1.000.000
15	51	4	11	4						Bienes de Uso	1.000.000
15	51	4	11	4	2					Construcciones	1.000.000
15	51	4	11	4	2			22		Gastos de Capital	1.000.000
15	51	4	11	4	2			22	1	Moneda Nacional	1.000.000
15	52									Ruta Nacional N°188 Empalma Ruta Provincial N° 27 - Unión Km. 633,2	1.000.000
15	52	4								SERVICIOS ECONOMICOS	1.000.000
15	52	4	11							Tesoro Nacional	1.000.000
15	52	4	11	4						Bienes de Uso	1.000.000

M.E.y F.P.
447

[Handwritten signature]



DISTRIBUCIÓN DE LÍMITES DEL GASTO

ASIGNACIÓN DE CRÉDITOS DEL PROGRAMA 22

SUBPR	PROY	FIN	F.F.	INC	PPAL	PAR	SPAR	ECON	MON	DENOMINACION	IMPORTE
15	52	4	11	4	2					Construcciones	1.000.000
15	52	4	11	4	2			22		Gastos de Capital	1.000.000
15	52	4	11	4	2			22	1	Moneda Nacional	1.000.000
15	53									Ruta Nacional N°7 Límite con Córdoba - Límite con Mendoza - Km. 653,59 - Km. 865,58	1.000.000
15	53	4								SERVICIOS ECONOMICOS	1.000.000
15	53	4	11							Tesoro Nacional	1.000.000
15	53	4	11	4						Bienes de Uso	1.000.000
15	53	4	11	4	2					Construcciones	1.000.000
15	53	4	11	4	2			22		Gastos de Capital	1.000.000
15	53	4	11	4	2			22	1	Moneda Nacional	1.000.000
15	54									Ruta Nacional N° A001 Acceso Ricchieri - Puente La Noria - Vinculación Ruta Nacional A001 Camino Negro	1.000.000
15	54	4								SERVICIOS ECONOMICOS	1.000.000
15	54	4	11							Tesoro Nacional	1.000.000
15	54	4	11	4						Bienes de Uso	1.000.000
15	54	4	11	4	2					Construcciones	1.000.000
15	54	4	11	4	2			22		Gastos de Capital	1.000.000
15	54	4	11	4	2			22	1	Moneda Nacional	1.000.000
15	55									Ruta sin Número Avenida 27 de Febrero entre Avenida Saenz y Calle Vieytes - Puente Pueyredón	1.000.000
15	55	4								SERVICIOS ECONOMICOS	1.000.000
15	55	4	11							Tesoro Nacional	1.000.000
15	55	4	11	4						Bienes de Uso	1.000.000
15	55	4	11	4	2					Construcciones	1.000.000
15	55	4	11	4	2			22		Gastos de Capital	1.000.000
15	55	4	11	4	2			22	1	Moneda Nacional	1.000.000
15	56									Ruta sin Número Avenida 27 de Febrero entre Avenida Saenz y Calle Vieytes - Puente Bosch	1.000.000
15	56	4								SERVICIOS ECONOMICOS	1.000.000
15	56	4	11							Tesoro Nacional	1.000.000
15	56	4	11	4						Bienes de Uso	1.000.000
15	56	4	11	4	2					Construcciones	1.000.000
15	56	4	11	4	2			22		Gastos de Capital	1.000.000
15	56	4	11	4	2			22	1	Moneda Nacional	1.000.000

M.E. y F.P.
447



DISTRIBUCIÓN DE LÍMITES DEL GASTO

ASIGNACIÓN DE CRÉDITOS DEL PROGRAMA 22

SUBPR	PROY	FIN	F.F.	INC	PPAL	PAR	SPAR	ECON	MON	DENOMINACION	IMPORTE
-------	------	-----	------	-----	------	-----	------	------	-----	--------------	---------

15	57									Ruta sin Número Avenida 27 de Febrero entre Avenida Saenz y Calle Vieytes - Puente Victorino de la Plaza	1.000.000
----	----	--	--	--	--	--	--	--	--	--	-----------

15	57	4								SERVICIOS ECONOMICOS	1.000.000
----	----	---	--	--	--	--	--	--	--	----------------------	-----------

15	57	4	11							Tesoro Nacional	1.000.000
----	----	---	----	--	--	--	--	--	--	-----------------	-----------

15	57	4	11	4						Bienes de Uso	1.000.000
----	----	---	----	---	--	--	--	--	--	---------------	-----------

15	57	4	11	4	2					Construcciones	1.000.000
----	----	---	----	---	---	--	--	--	--	----------------	-----------

15	57	4	11	4	2			22		Gastos de Capital	1.000.000
----	----	---	----	---	---	--	--	----	--	-------------------	-----------

15	57	4	11	4	2			22	1	Moneda Nacional	1.000.000
----	----	---	----	---	---	--	--	----	---	-----------------	-----------

15	58									Ruta sin Número Avenida 27 de Febrero entre Avenida Saenz y Calle Vieytes - Puente Alsina	1.000.000
----	----	--	--	--	--	--	--	--	--	---	-----------

15	58	4								SERVICIOS ECONOMICOS	1.000.000
----	----	---	--	--	--	--	--	--	--	----------------------	-----------

15	58	4	11							Tesoro Nacional	1.000.000
----	----	---	----	--	--	--	--	--	--	-----------------	-----------


15	58	4	11	4						Bienes de Uso	1.000.000
----	----	---	----	---	--	--	--	--	--	---------------	-----------

15	58	4	11	4	2					Construcciones	1.000.000
----	----	---	----	---	---	--	--	--	--	----------------	-----------

15	58	4	11	4	2			22		Gastos de Capital	1.000.000
----	----	---	----	---	---	--	--	----	--	-------------------	-----------

15	58	4	11	4	2			22	1	Moneda Nacional	1.000.000
----	----	---	----	---	---	--	--	----	---	-----------------	-----------

15	59									Ruta Nacional Nº 40 Londres - Belén - Construcción de Puente sobre Río Colcolanca Km. 4.081,10	1.000.000
----	----	--	--	--	--	--	--	--	--	--	-----------



15	59	4								SERVICIOS ECONOMICOS	1.000.000
----	----	---	--	--	--	--	--	--	--	----------------------	-----------

15	59	4	11							Tesoro Nacional	1.000.000
----	----	---	----	--	--	--	--	--	--	-----------------	-----------

15	59	4	11	4						Bienes de Uso	1.000.000
----	----	---	----	---	--	--	--	--	--	---------------	-----------

15	59	4	11	4	2					Construcciones	1.000.000
----	----	---	----	---	---	--	--	--	--	----------------	-----------

15	59	4	11	4	2			22		Gastos de Capital	1.000.000
----	----	---	----	---	---	--	--	----	--	-------------------	-----------

15	59	4	11	4	2			22	1	Moneda Nacional	1.000.000
----	----	---	----	---	---	--	--	----	---	-----------------	-----------

J

15	60									Ruta Nacional Nº 40 Londres - Belén - Construcción de Puente sobre Río Alpamicuna Km. 4.083,37	1.000.000
----	----	--	--	--	--	--	--	--	--	--	-----------

15	60	4								SERVICIOS ECONOMICOS	1.000.000
----	----	---	--	--	--	--	--	--	--	----------------------	-----------

15	60	4	11							Tesoro Nacional	1.000.000
----	----	---	----	--	--	--	--	--	--	-----------------	-----------

15	60	4	11	4						Bienes de Uso	1.000.000
----	----	---	----	---	--	--	--	--	--	---------------	-----------

15	60	4	11	4	2					Construcciones	1.000.000
----	----	---	----	---	---	--	--	--	--	----------------	-----------

15	60	4	11	4	2			22		Gastos de Capital	1.000.000
----	----	---	----	---	---	--	--	----	--	-------------------	-----------

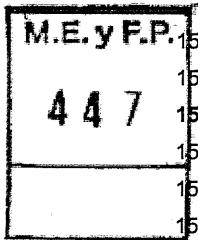
15	60	4	11	4	2			22	1	Moneda Nacional	1.000.000
----	----	---	----	---	---	--	--	----	---	-----------------	-----------



DISTRIBUCIÓN DE LÍMITES DEL GASTO

ASIGNACIÓN DE CRÉDITOS DEL PROGRAMA 22

SUBPR	PROY	FIN	F.F.	INC	PPAL	PAR	SPAR	ECON	MON	DENOMINACION	IMPORTE
15	61									Ruta Nacional Nº 157 Límite con Córdoba - Límite con Santiago del Estero - Empalme Ruta Nacional Nº 60 - Empalme Ruta Nacional Nº 157	1.000.000
15	61	4								SERVICIOS ECONOMICOS	1.000.000
15	61	4	11							Tesoro Nacional	1.000.000
15	61	4	11	4						Bienes de Uso	1.000.000
15	61	4	11	4	2					Construcciones	1.000.000
15	61	4	11	4	2			22		Gastos de Capital	1.000.000
15	61	4	11	4	2			22	1	Moneda Nacional	1.000.000
15	62									Ruta Nacional Nº 16 Colectoras entre Resistencia y Puerto Tirol	1.000.000
15	62	4								SERVICIOS ECONOMICOS	1.000.000
15	62	4	11							Tesoro Nacional	1.000.000
15	62	4	11	4						Bienes de Uso	1.000.000
15	62	4	11	4	2					Construcciones	1.000.000
15	62	4	11	4	2			22		Gastos de Capital	1.000.000
15	62	4	11	4	2			22	1	Moneda Nacional	1.000.000
15	63									Ruta Nacional Nº 9 El Carmen - San Salvador del Jujuy - Río los Alisos Km. 1681,55 - San Salvador del Jujuy Km. 1687,18	1.000.000
15	63	4								SERVICIOS ECONOMICOS	1.000.000
15	63	4	11							Tesoro Nacional	1.000.000
15	63	4	11	4						Bienes de Uso	1.000.000
15	63	4	11	4	2					Construcciones	1.000.000
15	63	4	11	4	2			22		Gastos de Capital	1.000.000
15	63	4	11	4	2			22	1	Moneda Nacional	1.000.000
15	64									Ruta Nacional Nº145 Bardas Blancas - Hito Pehuenche - Sección III B: Km. 13,6 - Hito Pehuenche	1.000.000
15	64	4								SERVICIOS ECONOMICOS	1.000.000
15	64	4	11							Tesoro Nacional	1.000.000
15	64	4	11	4						Bienes de Uso	1.000.000
15	64	4	11	4	2					Construcciones	1.000.000
15	64	4	11	4	2			22		Gastos de Capital	1.000.000
15	64	4	11	4	2			22	1	Moneda Nacional	1.000.000
15	65									Ruta Nacional Nº 145. Bardas Blancas - Hito Pehuenche.	1.000.000



Handwritten signature or initials.



DISTRIBUCIÓN DE LÍMITES DEL GASTO
ASIGNACIÓN DE CRÉDITOS DEL PROGRAMA 22

SUBPR	PROY	FIN	F.F.	INC	PPAL	PAR	SPAR	ECON	MON	DENOMINACION	IMPORTE
15	65	4								SERVICIOS ECONOMICOS	1.000.000
15	65	4	11							Tesoro Nacional	1.000.000
15	65	4	11	4						Bienes de Uso	1.000.000
15	65	4	11	4	2					Construcciones	1.000.000
15	65	4	11	4	2			22		Gastos de Capital	1.000.000
15	65	4	11	4	2			22	1	Moneda Nacional	1.000.000
15	66									Ruta Nacional N°9 y Ruta Nacional N°34 Rosario de la Frontera - Metán - Km. 1423 - Km. 1460	2.000.000
15	66	4								SERVICIOS ECONOMICOS	2.000.000
15	66	4	11							Tesoro Nacional	2.000.000
15	66	4	11	4						Bienes de Uso	2.000.000
15	66	4	11	4	2					Construcciones	2.000.000
15	66	4	11	4	2			22		Gastos de Capital	2.000.000
15	66	4	11	4	2			22	1	Moneda Nacional	2.000.000
15	67									Ruta Nacional N°34 Taboada - La Banda Km. 667,25 - Km. 722,55.	1.000.000
15	67	4								SERVICIOS ECONOMICOS	1.000.000
15	67	4	11							Tesoro Nacional	1.000.000
15	67	4	11	4						Bienes de Uso	1.000.000
15	67	4	11	4	2					Construcciones	1.000.000
15	67	4	11	4	2			22		Gastos de Capital	1.000.000
15	67	4	11	4	2			22	1	Moneda Nacional	1.000.000
15	68									Campana - Zarate - Reposición de Obenques Puente Ferroviario Zarate Brazo Largo	1.000.000
15	68	4								SERVICIOS ECONOMICOS	1.000.000
15	68	4	11							Tesoro Nacional	1.000.000
15	68	4	11	4						Bienes de Uso	1.000.000
15	68	4	11	4	2					Construcciones	1.000.000
15	68	4	11	4	2			22		Gastos de Capital	1.000.000
15	68	4	11	4	2			22	1	Moneda Nacional	1.000.000
15	69									Ruta Nacional N° 14 - Empalme Ruta Provincial N° 16 - Empalme Ruta Provincial N° 20 - Km. 55,76 - Km. 73,72.	1.000.000
15	69	4								SERVICIOS ECONOMICOS	1.000.000
15	69	4	11							Tesoro Nacional	1.000.000

M.E.y F.P.
447


J



DISTRIBUCIÓN DE LÍMITES DEL GASTO

ASIGNACIÓN DE CRÉDITOS DEL PROGRAMA 22

SUBPR	PROY	FIN	F.F.	INC	PPAL	PAR	SPAR	ECON	MON	DENOMINACION	IMPORTE
15	69	4	11	4						Bienes de Uso	1.000.000
15	69	4	11	4	2					Construcciones	1.000.000
15	69	4	11	4	2			22		Gastos de Capital	1.000.000
15	69	4	11	4	2			22	1	Moneda Nacional	1.000.000
15	70									Ruta Nacional N° 12 Crespo - Paraná - Km. 423,9 - Km. 452,9.	1.000.000
15	70	4								SERVICIOS ECONOMICOS	1.000.000
15	70	4	11							Tesoro Nacional	1.000.000
15	70	4	11	4						Bienes de Uso	1.000.000
15	70	4	11	4	2					Construcciones	1.000.000
15	70	4	11	4	2			22		Gastos de Capital	1.000.000
15	70	4	11	4	2			22	1	Moneda Nacional	1.000.000
15	71									Camino de Vinculación Ruta Nacional N° 40 - Paso Fronterizo Mina 1 - Río Turbio - Provincia de Santa Cruz	4.448.417
15	71	4								SERVICIOS ECONOMICOS	4.448.417
15	71	4	11							Tesoro Nacional	4.448.417
15	71	4	11	4						Bienes de Uso	4.448.417
15	71	4	11	4	2					Construcciones	4.448.417
15	71	4	11	4	2			22		Gastos de Capital	4.448.417
15	71	4	11	4	2			22	1	Moneda Nacional	4.448.417
15	72									Empalme Ruta Nacional A019 - Boulevard los Alemanes - Conexión de la Avenida de Circunvalación con Boulevard los Alemanes	1.000.000
15	72	4								SERVICIOS ECONOMICOS	1.000.000
15	72	4	11							Tesoro Nacional	1.000.000
15	72	4	11	4						Bienes de Uso	1.000.000
15	72	4	11	4	2					Construcciones	1.000.000
15	72	4	11	4	2			22		Gastos de Capital	1.000.000
15	72	4	11	4	2			22	1	Moneda Nacional	1.000.000
15	73									Ruta Nacional N° A019 Avenida Costanera - Calle Boedo - Intersección con la Avenida Costanera	1.000.000
15	73	4								SERVICIOS ECONOMICOS	1.000.000
15	73	4	11							Tesoro Nacional	1.000.000
15	73	4	11	4						Bienes de Uso	1.000.000
15	73	4	11	4	2					Construcciones	1.000.000



[Handwritten signature]



DISTRIBUCIÓN DE LÍMITES DEL GASTO

ASIGNACIÓN DE CRÉDITOS DEL PROGRAMA 22

SUBPR	PROY	FIN	F.F.	INC	PPAL	PAR	SPAR	ECON	MON	DENOMINACION	IMPORTE
15	73	4	11	4	2			22		Gastos de Capital	1.000.000
15	73	4	11	4	2			22	1	Moneda Nacional	1.000.000
15	74									Ruta sin Número - Tramo Empalme Ruta Ruta Nacional Nº A019 - Boulevard Los Alemanes - Sección: Conexión de la Av. de Circunvalación con Boulevard Los Alemanes	1.000.000
15	74	4								SERVICIOS ECONOMICOS	1.000.000
15	74	4	11							Tesoro Nacional	1.000.000
15	74	4	11	4						Bienes de Uso	1.000.000
15	74	4	11	4	2					Construcciones	1.000.000
15	74	4	11	4	2			22		Gastos de Capital	1.000.000
15	74	4	11	4	2			22	1	Moneda Nacional	1.000.000
15	75									Ruta Nacional Nº A019 - Tramo Av. Costanera - Calle Boedo (Intersección con la Avenida Costanera)	1.000.000
15	75	4								SERVICIOS ECONOMICOS	1.000.000
15	75	4	11							Tesoro Nacional	1.000.000
15	75	4	11	4						Bienes de Uso	1.000.000
15	75	4	11	4	2					Construcciones	1.000.000
15	75	4	11	4	2			22		Gastos de Capital	1.000.000
15	75	4	11	4	2			22	1	Moneda Nacional	1.000.000
15	76									Ruta Nacional Nº152 - Tramo: Empalme Ruta Nacional Nº 143 (El Carancho) - Km. 147,67 Acceso P. Lihue, Sección S4 - Km. 83 - km. 118,6	1.000.000
15	76	4								SERVICIOS ECONOMICOS	1.000.000
15	76	4	11							Tesoro Nacional	1.000.000
15	76	4	11	4						Bienes de Uso	1.000.000
15	76	4	11	4	2					Construcciones	1.000.000
15	76	4	11	4	2			22		Gastos de Capital	1.000.000
15	76	4	11	4	2			22	1	Moneda Nacional	1.000.000
15	77									Ruta Nacional Nº7 - Tramo: San Martín - Mendoza Princ. Sup. Sección: Km. 1000,31 - Km. 1001,69	1.000.000
15	77	4								SERVICIOS ECONOMICOS	1.000.000
15	77	4	11							Tesoro Nacional	1.000.000
15	77	4	11	4						Bienes de Uso	1.000.000
15	77	4	11	4	2					Construcciones	1.000.000

M.E. y F.P.
447


H



DISTRIBUCIÓN DE LÍMITES DEL GASTO

ASIGNACIÓN DE CRÉDITOS DEL PROGRAMA 22

SUBPR	PROY	FIN	F.F.	INC	PPAL	PAR	SPAR	ECON	MON	DENOMINACION	IMPORTE
15	77	4	11	4	2			22		Gastos de Capital	1.000.000
15	77	4	11	4	2			22	1	Moneda Nacional	1.000.000
15	78									Ruta Nacional Nº40 - Tramo: Puente Río Mendoza - Ruta Nacional Nº 7 - Sección: Km. 3287,31 - Calle Carrodilla	1.000.000
15	78	4								SERVICIOS ECONOMICOS	1.000.000
15	78	4	11							Tesoro Nacional	1.000.000
15	78	4	11	4						Bienes de Uso	1.000.000
15	78	4	11	4	2					Construcciones	1.000.000
15	78	4	11	4	2			22		Gastos de Capital	1.000.000
15	78	4	11	4	2			22	1	Moneda Nacional	1.000.000
15	79									Ruta Nacional Nº40 - Tramo: Puente Río Mendoza - Ruta Nacional Nº 7 - Sección: Km. 3287,31 - Calle General Paz	1.000.000
15	79	4								SERVICIOS ECONOMICOS	1.000.000
15	79	4	11							Tesoro Nacional	1.000.000
15	79	4	11	4						Bienes de Uso	1.000.000
15	79	4	11	4	2					Construcciones	1.000.000
15	79	4	11	4	2			22		Gastos de Capital	1.000.000
15	79	4	11	4	2			22	1	Moneda Nacional	1.000.000
15	80									Ruta Nacional Nº66 - Tramo: Empalme Ruta Nacional Nº 9 - Empalme Ruta Nacional Nº 34 - Sección: Vinculación de Colectoras Izquierda y Derecha con el Acceso a San Salvador de Jujuy	3.317.333
15	80	4								SERVICIOS ECONOMICOS	3.317.333
15	80	4	11							Tesoro Nacional	3.317.333
15	80	4	11	4						Bienes de Uso	3.317.333
15	80	4	11	4	2					Construcciones	3.317.333
15	80	4	11	4	2			22		Gastos de Capital	3.317.333
15	80	4	11	4	2			22	1	Moneda Nacional	3.317.333
15	81									Ruta Provincial Nº 6 - Tramo: Intersección con la Ruta Nacional Nº 12	1.000.000
15	81	4								SERVICIOS ECONOMICOS	1.000.000
15	81	4	11							Tesoro Nacional	1.000.000
15	81	4	11	4						Bienes de Uso	1.000.000
15	81	4	11	4	2					Construcciones	1.000.000
15	81	4	11	4	2			22		Gastos de Capital	1.000.000
15	81	4	11	4	2			22	1	Moneda Nacional	1.000.000



Handwritten signature or initials.



DISTRIBUCIÓN DE LÍMITES DEL GASTO

ASIGNACIÓN DE CRÉDITOS DEL PROGRAMA 22

SUBPR	PROY	FIN	F.F.	INC	PPAL	PAR	SPAR	ECON	MON	DENOMINACION	IMPORTE
15	82									Ruta Nacional Nº151 - Tramo: Sargento Vidal - Catriel, V	1.000.000
15	82	4								SERVICIOS ECONOMICOS	1.000.000
15	82	4	11							Tesoro Nacional	1.000.000
15	82	4	11	4						Bienes de Uso	1.000.000
15	82	4	11	4	2					Construcciones	1.000.000
15	82	4	11	4	2			22		Gastos de Capital	1.000.000
15	82	4	11	4	2			22	1	Moneda Nacional	1.000.000
15	83									Ruta Nacional Nº 149 - Tramo: A. Puente Seço (Progresiva 244,04) - Empalme Ruta Provincial Nº 412 (Progresiva 332,70) - Sección 1: Progresiva 244,04 (A. Puente Seço) - Delegación La Ciénaga (Progresiva 268,55)	1.000.000
15	83	4								SERVICIOS ECONOMICOS	1.000.000
15	83	4	11							Tesoro Nacional	1.000.000
15	83	4	11	4						Bienes de Uso	1.000.000
15	83	4	11	4	2					Construcciones	1.000.000
15	83	4	11	4	2			22		Gastos de Capital	1.000.000
15	83	4	11	4	2			22	1	Moneda Nacional	1.000.000
15	84									Ruta Nacional Nº 16 - Tramo: Resistencia - Intersección con la Ruta Nacional Nº 95 - Sección: Construcción de 15 Pasarelas Peatonales	1.000.000
15	84	4								SERVICIOS ECONOMICOS	1.000.000
15	84	4	11							Tesoro Nacional	1.000.000
15	84	4	11	4						Bienes de Uso	1.000.000
15	84	4	11	4	2					Construcciones	1.000.000
15	84	4	11	4	2			22		Gastos de Capital	1.000.000
15	84	4	11	4	2			22	1	Moneda Nacional	1.000.000
15	85									Ruta Nacional Nº 3 - Tramo: Empalme Ruta Provincial Nº 37 - Acceso Astra (Cañadon Ferrais) Sección: Km. 1794 - Km. 1809	1.000.000
15	85	4								SERVICIOS ECONOMICOS	1.000.000
15	85	4	11							Tesoro Nacional	1.000.000
15	85	4	11	4						Bienes de Uso	1.000.000
15	85	4	11	4	2					Construcciones	1.000.000
15	85	4	11	4	2			22		Gastos de Capital	1.000.000
15	85	4	11	4	2			22	1	Moneda Nacional	1.000.000

M.E.y F.P.
447

J



DISTRIBUCIÓN DE LÍMITES DEL GASTO

ASIGNACIÓN DE CRÉDITOS DEL PROGRAMA 22

SUBPR	PROY	FIN	F.F.	INC	PPAL	PAR	SPAR	ECON	MON	DENOMINACION	IMPORTE
15	86									Ruta Nacional Nº 259 - Tramo: Esquel - Tramoevelin, Sección: Km. 13,6 - Km. 18,8	1.000.000
15	86	4								SERVICIOS ECONOMICOS	1.000.000
15	86	4	11							Tesoro Nacional	1.000.000
15	86	4	11	4						Bienes de Uso	1.000.000
15	86	4	11	4	2					Construcciones	1.000.000
15	86	4	11	4	2			22		Gastos de Capital	1.000.000
15	86	4	11	4	2			22	1	Moneda Nacional	1.000.000
15	87									Ruta Nacional Nº 40 - Tramo: Londres - Belén , Sección: Paso Externo por Londres	1.000.000
15	87	4								SERVICIOS ECONOMICOS	1.000.000
15	87	4	11							Tesoro Nacional	1.000.000
15	87	4	11	4						Bienes de Uso	1.000.000
15	87	4	11	4	2					Construcciones	1.000.000
15	87	4	11	4	2			22		Gastos de Capital	1.000.000
15	87	4	11	4	2			22	1	Moneda Nacional	1.000.000
15	88									Ruta Nacional Nº3 - San Miguel del Monte - Las Flores - Sección I: Km.104,7 - Km-114 - Provincia de Buenos Aires	13.173.942
15	88	4								SERVICIOS ECONOMICOS	13.173.942
15	88	4	11							Tesoro Nacional	13.173.942
15	88	4	11	4						Bienes de Uso	13.173.942
15	88	4	11	4	2					Construcciones	13.173.942
15	88	4	11	4	2			22		Gastos de Capital	13.173.942
15	88	4	11	4	2			22	1	Moneda Nacional	13.173.942
15	89									Ruta Nacional Nº3 - San Miguel del Monte - Las Flores - Sección III: Km.140 - Km.167,5 - -Provincia de Buenos Aires	12.296.696
15	89	4								SERVICIOS ECONOMICOS	12.296.696
15	89	4	11							Tesoro Nacional	12.296.696
15	89	4	11	4						Bienes de Uso	12.296.696
15	89	4	11	4	2					Construcciones	12.296.696
15	89	4	11	4	2			22		Gastos de Capital	12.296.696
15	89	4	11	4	2			22	1	Moneda Nacional	12.296.696
15	90									Ruta Nacional Nº3 - San Migel del Monte - Las Flores - Sección IV: Km.167,5 - Km.184,5 - Provincia de Buenos Aires	7.524.067

M.E. y F.P.
447

1




DISTRIBUCIÓN DE LÍMITES DEL GASTO

ASIGNACIÓN DE CRÉDITOS DEL PROGRAMA 22

SUBPR	PROY	FIN	F.F.	INC	PPAL	PAR	SPAR	ECON	MON	DENOMINACION	IMPORTE
15	90	4								SERVICIOS ECONOMICOS	7.524.067
15	90	4	11							Tesoro Nacional	7.524.067
15	90	4	11	4						Bienes de Uso	7.524.067
15	90	4	11	4	2					Construcciones	7.524.067
15	90	4	11	4	2			22		Gastos de Capital	7.524.067
15	90	4	11	4	2			22	1	Moneda Nacional	7.524.067
15	91									Ruta Nacional N°3 - San Miguel del Monte - Las Flores - Sección V: Km.184,5 - Km. 192,3 - Provincia de Buenos Aires	8.884.167
15	91	4								SERVICIOS ECONOMICOS	8.884.167
15	91	4	11							Tesoro Nacional	8.884.167
15	91	4	11	4						Bienes de Uso	8.884.167
15	91	4	11	4	2					Construcciones	8.884.167
15	91	4	11	4	2			22		Gastos de Capital	8.884.167
15	91	4	11	4	2			22	1	Moneda Nacional	8.884.167
15	92									Ruta Nacional N°11 - Resistencia - Límite con Formosa - Autódromo Km.1.010 - Empalme Ruta Provincial N° 90 Km.1.044 - Provincia del Chaco	1.000.000
15	92	4								SERVICIOS ECONOMICOS	1.000.000
15	92	4	11							Tesoro Nacional	1.000.000
15	92	4	11	4						Bienes de Uso	1.000.000
15	92	4	11	4	2					Construcciones	1.000.000
15	92	4	11	4	2			22		Gastos de Capital	1.000.000
15	92	4	11	4	2			22	1	Moneda Nacional	1.000.000
15	93									Ruta Nacional N° 38 - Río Ongolí - Catamarca: Acceso a Parque Industrial Km. 577,63 - Provincia de Catamarca	1.000.000
15	93	4								SERVICIOS ECONOMICOS	1.000.000
15	93	4	11							Tesoro Nacional	1.000.000
15	93	4	11	4						Bienes de Uso	1.000.000
15	93	4	11	4	2					Construcciones	1.000.000
15	93	4	11	4	2			22		Gastos de Capital	1.000.000
15	93	4	11	4	2			22	1	Moneda Nacional	1.000.000
15	94									Ruta Nacional N°11 - Límite Sante Fe /Chaco - Los Palmares - Km. 922 - Km. 984 - Provincia del Chaco	1.000.000
15	94	4								SERVICIOS ECONOMICOS	1.000.000

M.E.y F.P.
447

H



DISTRIBUCIÓN DE LÍMITES DEL GASTO

ASIGNACIÓN DE CRÉDITOS DEL PROGRAMA 22

SUBPR	PROY	FIN	F.F.	INC	PPAL	PAR	SPAR	ECON	MON	DENOMINACION	IMPORTE
15	94	4	11							Tesoro Nacional	1.000.000
15	94	4	11	4						Bienes de Uso	1.000.000
15	94	4	11	4	2					Construcciones	1.000.000
15	94	4	11	4	2			22		Gastos de Capital	1.000.000
15	94	4	11	4	2			22	1	Moneda Nacional	1.000.000
15	95									Ruta Nacional N°11 - Los Palmares - Resistencia - Km.984 - Km.1.007,6 - Provincia del Chaco	1.000.000
15	95	4								SERVICIOS ECONOMICOS	1.000.000
15	95	4	11							Tesoro Nacional	1.000.000
15	95	4	11	4						Bienes de Uso	1.000.000
15	95	4	11	4	2					Construcciones	1.000.000
15	95	4	11	4	2			22		Gastos de Capital	1.000.000
15	95	4	11	4	2			22	1	Moneda Nacional	1.000.000
15	96									Ruta Nacional N°11 - Límite con Chaco - Empalme Ruta Nacional N°81 - Km.1.103 - Tatane Km.1.140 - Provincia de Formosa	1.000.000
15	96	4								SERVICIOS ECONOMICOS	1.000.000
15	96	4	11							Tesoro Nacional	1.000.000
15	96	4	11	4						Bienes de Uso	1.000.000
15	96	4	11	4	2					Construcciones	1.000.000
15	96	4	11	4	2			22		Gastos de Capital	1.000.000
15	96	4	11	4	2			22	1	Moneda Nacional	1.000.000
15	97									Ruta Nacional N°11 - Límite con Chaco - Empalme Ruta Nacional N°81 - Tatane Km.1.140 - Km.1.160 - Provincia de Formosa	1.000.000
15	97	4								SERVICIOS ECONOMICOS	1.000.000
15	97	4	11							Tesoro Nacional	1.000.000
15	97	4	11	4						Bienes de Uso	1.000.000
15	97	4	11	4	2					Construcciones	1.000.000
15	97	4	11	4	2			22		Gastos de Capital	1.000.000
15	97	4	11	4	2			22	1	Moneda Nacional	1.000.000
15	98									Ruta Nacional N°11 - Límite con Chaco - Empalme Ruta Nacional N°81 - Km.1.160 - Acceso Sur a Formosa Km.1.170 - Provincia de Formosa	1.000.000
15	98	4								SERVICIOS ECONOMICOS	1.000.000
15	98	4	11							Tesoro Nacional	1.000.000

M.E.y F.P.
447

J



DISTRIBUCIÓN DE LÍMITES DEL GASTO

ASIGNACIÓN DE CRÉDITOS DEL PROGRAMA 22

SUBPR	PROY	FIN	F.F.	INC	PPAL	PAR	SPAR	ECON	MON	DENOMINACION	IMPORTE
15	98	4	11	4						Bienes de Uso	1.000.000
15	98	4	11	4	2					Construcciones	1.000.000
15	98	4	11	4	2			22		Gastos de Capital	1.000.000
15	98	4	11	4	2			22	1	Moneda Nacional	1.000.000
15	99									Ruta Nacional N°11 - Límite con Chaco - Empalme Ruta Nacional N°81 - Rotonda Virgen del Carmen Km. 1.170 - Empalme Ruta Nacional N°81 Km.1.184 - Provincia de Formosa	1.000.000
15	99	4								SERVICIOS ECONOMICOS	1.000.000
15	99	4	11							Tesoro Nacional	1.000.000
15	99	4	11	4						Bienes de Uso	1.000.000
15	99	4	11	4	2					Construcciones	1.000.000
15	99	4	11	4	2			22		Gastos de Capital	1.000.000
15	99	4	11	4	2			22	1	Moneda Nacional	1.000.000
16										Obras de Mejoramiento y Reposición de Puentes - Fase II	17.000.000
16	1									Ruta Nacional N° 40 - Empalme Ruta Nacional N° 60 - Belén - Puentes sobre Río La Totorá y Río El Tambillo	1.000.000
16	1	4								SERVICIOS ECONOMICOS	1.000.000
16	1	4	11							Tesoro Nacional	1.000.000
16	1	4	11	4						Bienes de Uso	1.000.000
16	1	4	11	4	2					Construcciones	1.000.000
16	1	4	11	4	2			22		Gastos de Capital	1.000.000
16	1	4	11	4	2			22	1	Moneda Nacional	1.000.000
16	3									Ruta Nacional N° 14 - Puente sobre Arroyo Liso - Km. 811,54	1.000.000
16	3	4								SERVICIOS ECONOMICOS	1.000.000
16	3	4	11							Tesoro Nacional	1.000.000
16	3	4	11	4						Bienes de Uso	1.000.000
16	3	4	11	4	2					Construcciones	1.000.000
16	3	4	11	4	2			22		Gastos de Capital	1.000.000
16	3	4	11	4	2			22	1	Moneda Nacional	1.000.000
16	4									Ruta Nacional N° 50 - Orán - Límite con Bolivia - Puente sobre Río Pescado - Km. 42	1.000.000
16	4	4								SERVICIOS ECONOMICOS	1.000.000

M.E. y F.P.
447

1




DISTRIBUCIÓN DE LÍMITES DEL GASTO

ASIGNACIÓN DE CRÉDITOS DEL PROGRAMA 22

SUBPR	PROY	FIN	F.F.	INC	PPAL	PAR	SPAR	ECON	MON	DENOMINACION	IMPORTE
16	4	4	11							Tesoro Nacional	1.000.000
16	4	4	11	4						Bienes de Uso	1.000.000
16	4	4	11	4	2					Construcciones	1.000.000
16	4	4	11	4	2			22		Gastos de Capital	1.000.000
16	4	4	11	4	2			22	1	Moneda Nacional	1.000.000
16	5									Ruta Sin Número - Puente Santa Fe - Paraná	1.000.000
16	5	4								SERVICIOS ECONOMICOS	1.000.000
16	5	4	11							Tesoro Nacional	1.000.000
16	5	4	11	4						Bienes de Uso	1.000.000
16	5	4	11	4	2					Construcciones	1.000.000
16	5	4	11	4	2			22		Gastos de Capital	1.000.000
16	5	4	11	4	2			22	1	Moneda Nacional	1.000.000
16	6									Ruta N° 68 - Cafayate Talapamya - Río Santa María Km. 9,31	1.000.000
16	6	4								SERVICIOS ECONOMICOS	1.000.000
16	6	4	11							Tesoro Nacional	1.000.000
16	6	4	11	4						Bienes de Uso	1.000.000
16	6	4	11	4	2					Construcciones	1.000.000
16	6	4	11	4	2			22		Gastos de Capital	1.000.000
16	6	4	11	4	2			22	1	Moneda Nacional	1.000.000
16	7									Ruta Nacional N° 9 - San Pedro - Calilegua	1.000.000
16	7	4								SERVICIOS ECONOMICOS	1.000.000
16	7	4	11							Tesoro Nacional	1.000.000
16	7	4	11	4						Bienes de Uso	1.000.000
16	7	4	11	4	2					Construcciones	1.000.000
16	7	4	11	4	2			22		Gastos de Capital	1.000.000
16	7	4	11	4	2			22	1	Moneda Nacional	1.000.000
16	8									Ruta Nacional N° 9 - Empalme Ruta Nacional N° A012 - Empalme Ruta Nacional N° A008 - Puente Arroyo Saladillo	1.000.000
16	8	4								SERVICIOS ECONOMICOS	1.000.000
16	8	4	11							Tesoro Nacional	1.000.000
16	8	4	11	4						Bienes de Uso	1.000.000
16	8	4	11	4	2					Construcciones	1.000.000
16	8	4	11	4	2			22		Gastos de Capital	1.000.000

M.E. y F.P.
447


J



DISTRIBUCIÓN DE LÍMITES DEL GASTO

ASIGNACIÓN DE CRÉDITOS DEL PROGRAMA 22

SUBPR	PROY	FIN	F.F.	INC	PPAL	PAR	SPAR	ECON	MON	DENOMINACION	IMPORTE
16	8	4	11	4	2			22	1	Moneda Nacional	1.000.000
16	9									Ruta Nacional Nº 12 - Arroyo Piray Mini - Km. 1549,52	1.000.000
16	9	4								SERVICIOS ECONOMICOS	1.000.000
16	9	4	11							Tesoro Nacional	1.000.000
16	9	4	11	4						Bienes de Uso	1.000.000
16	9	4	11	4	2					Construcciones	1.000.000
16	9	4	11	4	2			22		Gastos de Capital	1.000.000
16	9	4	11	4	2			22	1	Moneda Nacional	1.000.000
16	10									Ruta Nacional Nº 105 - Arroyo Pindapoy Grande Km. 14,47	1.000.000
16	10	4								SERVICIOS ECONOMICOS	1.000.000
16	10	4	11							Tesoro Nacional	1.000.000
16	10	4	11	4						Bienes de Uso	1.000.000
16	10	4	11	4	2					Construcciones	1.000.000
16	10	4	11	4	2			22		Gastos de Capital	1.000.000
16	10	4	11	4	2			22	1	Moneda Nacional	1.000.000
16	11									Avenida 27 de Febrero entre Autopista Presidente Cámpora y Avenida Escalada	1.000.000
16	11	4								SERVICIOS ECONOMICOS	1.000.000
16	11	4	11							Tesoro Nacional	1.000.000
16	11	4	11	4						Bienes de Uso	1.000.000
16	11	4	11	4	2					Construcciones	1.000.000
16	11	4	11	4	2			22		Gastos de Capital	1.000.000
16	11	4	11	4	2			22	1	Moneda Nacional	1.000.000
16	12									Ruta Nacional Nº 40 - Tramo: Cafayate - San Carlos , Sección: Km. 4348 (Río Yacochuya) - Km. 4351 (Río San Antonio)	1.000.000
16	12	4								SERVICIOS ECONOMICOS	1.000.000
16	12	4	11							Tesoro Nacional	1.000.000
16	12	4	11	4						Bienes de Uso	1.000.000
16	12	4	11	4	2					Construcciones	1.000.000
16	12	4	11	4	2			22		Gastos de Capital	1.000.000
16	12	4	11	4	2			22	1	Moneda Nacional	1.000.000
16	13									Ruta Nacional Nº9 - Empalme Ruta Nacional Nº 52 - Tilcara - Puente sobre Arroyo Huichaira Km.1.771,49 - Provincia de Jujuy	1.000.000



J



DISTRIBUCIÓN DE LÍMITES DEL GASTO

ASIGNACIÓN DE CRÉDITOS DEL PROGRAMA 22

SUBPR	PROY	FIN	F.F.	INC	PPAL	PAR	SPAR	ECON	MON	DENOMINACION	IMPORTE
16	13	4								SERVICIOS ECONOMICOS	1.000.000
16	13	4	11							Tesoro Nacional	1.000.000
16	13	4	11	4						Bienes de Uso	1.000.000
16	13	4	11	4	2					Construcciones	1.000.000
16	13	4	11	4	2			22		Gastos de Capital	1.000.000
16	13	4	11	4	2			22	1	Moneda Nacional	1.000.000
16	14									Ruta Nacional N°9 Autopista - Límite Buenos Aires/ Santa Fe - Arroyo Seco - Puente sobre Arroyo Pavón Km. 253,64 - Provincia de Santa Fe	1.000.000
16	14	4								SERVICIOS ECONOMICOS	1.000.000
16	14	4	11							Tesoro Nacional	1.000.000
16	14	4	11	4						Bienes de Uso	1.000.000
16	14	4	11	4	2					Construcciones	1.000.000
16	14	4	11	4	2			22		Gastos de Capital	1.000.000
16	14	4	11	4	2			22	1	Moneda Nacional	1.000.000
16	15									Ruta Nacional N°64 - La Banda Ruta Nacional N° 34 - Puente sobre Río Dulce - Km. 4,18 - Provincia de Santiago del Estero	1.000.000
16	15	4								SERVICIOS ECONOMICOS	1.000.000
16	15	4	11							Tesoro Nacional	1.000.000
16	15	4	11	4						Bienes de Uso	1.000.000
16	15	4	11	4	2					Construcciones	1.000.000
16	15	4	11	4	2			22		Gastos de Capital	1.000.000
16	15	4	11	4	2			22	1	Moneda Nacional	1.000.000
16	16									Ruta Nacional N° 16 - Joaquín V. Gonzalez - Metán - Puente sobre Río Juramento - Provincia de Salta	1.000.000
16	16	4								SERVICIOS ECONOMICOS	1.000.000
16	16	4	11							Tesoro Nacional	1.000.000
16	16	4	11	4						Bienes de Uso	1.000.000
16	16	4	11	4	2					Construcciones	1.000.000
16	16	4	11	4	2			22		Gastos de Capital	1.000.000
16	16	4	11	4	2			22	1	Moneda Nacional	1.000.000
16	17									Ruta Nacional N°11 - Rancho Malvinas - Límite Internacional con Paraguay - Sección Puente San Ignacio Loyola	1.000.000

M.E. y F.P.
447

J



DISTRIBUCIÓN DE LÍMITES DEL GASTO

ASIGNACIÓN DE CRÉDITOS DEL PROGRAMA 22

SUBPR	PROY	FIN	F.F.	INC	PPAL	PAR	SPAR	ECON	MON	DENOMINACION	IMPORTE
16	17	4								SERVICIOS ECONOMICOS	1.000.000
16	17	4	11							Tesoro Nacional	1.000.000
16	17	4	11	4						Bienes de Uso	1.000.000
16	17	4	11	4	2					Construcciones	1.000.000
16	17	4	11	4	2			22		Gastos de Capital	1.000.000
16	17	4	11	4	2			22	1	Moneda Nacional	1.000.000
16	18									Ruta Nacional N°12 - Jardín America - Puerto Rico - Sección Puente Cuña Pirú	1.000.000
16	18	4								SERVICIOS ECONOMICOS	1.000.000
16	18	4	11							Tesoro Nacional	1.000.000
16	18	4	11	4						Bienes de Uso	1.000.000
16	18	4	11	4	2					Construcciones	1.000.000
16	18	4	11	4	2			22		Gastos de Capital	1.000.000
16	18	4	11	4	2			22	1	Moneda Nacional	1.000.000
17										Mejoramiento y Reposición de Rutas Fase IX	29.000.000
17	1									Ruta Nacional N°11 - Cruz del Norte - Virgen del Carmen - Progresiva 1.170,3 - Progresiva 1.176,15 - Provincia de Formosa	1.000.000
17	1	4								SERVICIOS ECONOMICOS	1.000.000
17	1	4	11							Tesoro Nacional	1.000.000
17	1	4	11	4						Bienes de Uso	1.000.000
17	1	4	11	4	2					Construcciones	1.000.000
17	1	4	11	4	2			22		Gastos de Capital	1.000.000
17	1	4	11	4	2			22	1	Moneda Nacional	1.000.000
17	2									Ruta Nacional N°11 - Límite con Chaco - Límite con Paraguay - Tramo: Clorinda - Límite con Paraguay - Provincia de Formosa	1.000.000
17	2	4								SERVICIOS ECONOMICOS	1.000.000
17	2	4	11							Tesoro Nacional	1.000.000
17	2	4	11	4						Bienes de Uso	1.000.000
17	2	4	11	4	2					Construcciones	1.000.000
17	2	4	11	4	2			22		Gastos de Capital	1.000.000
17	2	4	11	4	2			22	1	Moneda Nacional	1.000.000
17	3									Ruta Nacional N°52 - Empalme Ruta Provincial N°70 - Límite con Chile - Subcampamento Centro de Frontera Paso de Jama - Provincia de Jujuy	1.000.000

M.E.y F.P.
447

1



DISTRIBUCIÓN DE LÍMITES DEL GASTO

ASIGNACIÓN DE CRÉDITOS DEL PROGRAMA 22

SUBPR	PROY	FIN	F.F.	INC	PPAL	PAR	SPAR	ECON	MON	DENOMINACION	IMPORTE
17	3	4								SERVICIOS ECONOMICOS	1.000.000
17	3	4	11							Tesoro Nacional	1.000.000
17	3	4	11	4						Bienes de Uso	1.000.000
17	3	4	11	4	2					Construcciones	1.000.000
17	3	4	11	4	2			22		Gastos de Capital	1.000.000
17	3	4	11	4	2			22	1	Moneda Nacional	1.000.000
17	4									Ruta Nacional N°11 - Resistencia - Límite con Formosa - Empalme Ruta Provincial N° 90 Km.1.044 - Empalme Ruta Provincial N° 37 Km.1.076 - Provincia del Chaco	1.000.000
17	4	4								SERVICIOS ECONOMICOS	1.000.000
17	4	4	11							Tesoro Nacional	1.000.000
17	4	4	11	4						Bienes de Uso	1.000.000
17	4	4	11	4	2					Construcciones	1.000.000
17	4	4	11	4	2			22		Gastos de Capital	1.000.000
17	4	4	11	4	2			22	1	Moneda Nacional	1.000.000
17	5									Ruta Nacional N°11 - Resistencia - Límite con Formosa - Empalme Ruta Provincial N°37 Km.1.076 - Límite con Formosa - Provincia del Chaco	1.000.000
17	5	4								SERVICIOS ECONOMICOS	1.000.000
17	5	4	11							Tesoro Nacional	1.000.000
17	5	4	11	4						Bienes de Uso	1.000.000
17	5	4	11	4	2					Construcciones	1.000.000
17	5	4	11	4	2			22		Gastos de Capital	1.000.000
17	5	4	11	4	2			22	1	Moneda Nacional	1.000.000
17	6									Ruta Nacional N°16 - Autovía Makallé - Presidente Roque Sáenz Peña - Tramo I: Peaje Makallé Km.59,82 - Presidencia de la Plaza Km.114,51 - Provincia del Chaco	1.000.000
17	6	4								SERVICIOS ECONOMICOS	1.000.000
17	6	4	11							Tesoro Nacional	1.000.000
17	6	4	11	4						Bienes de Uso	1.000.000
17	6	4	11	4	2					Construcciones	1.000.000
17	6	4	11	4	2			22		Gastos de Capital	1.000.000
17	6	4	11	4	2			22	1	Moneda Nacional	1.000.000
17	7									Ruta Nacional N°16 - Autovía Makallé - Presidente Roque Sáenz Peña - Tramo II: Presidencia de la Plaza Km.114,51 - Quitilipi Km.154,36 - Provincia del Chaco	1.000.000

M.E.yF.P.
447

J



DISTRIBUCIÓN DE LÍMITES DEL GASTO

ASIGNACIÓN DE CRÉDITOS DEL PROGRAMA 22

SUBPR	PROY	FIN	F.F.	INC	PPAL	PAR	SPAR	ECON	MON	DENOMINACION	IMPORTE
17	7	4								SERVICIOS ECONOMICOS	1.000.000
17	7	4	11							Tesoro Nacional	1.000.000
17	7	4	11	4						Bienes de Uso	1.000.000
17	7	4	11	4	2					Construcciones	1.000.000
17	7	4	11	4	2			22		Gastos de Capital	1.000.000
17	7	4	11	4	2			22	1	Moneda Nacional	1.000.000
17	8									Ruta Nacional N°16 - Autovía Makallé - Presidente Roque Sáenz Peña - Tramo III: Quitilipi Km. 154,36 - Presidente Roque Sáenz Peña Km. 176,15 - Provincia del Chaco	1.000.000
17	8	4								SERVICIOS ECONOMICOS	1.000.000
17	8	4	11							Tesoro Nacional	1.000.000
17	8	4	11	4						Bienes de Uso	1.000.000
17	8	4	11	4	2					Construcciones	1.000.000
17	8	4	11	4	2			22		Gastos de Capital	1.000.000
17	8	4	11	4	2			22	1	Moneda Nacional	1.000.000
17	9									Ruta Nacional N°12 - Intersección Ruta Nacional N°9 - Intersección Ruta Nacional N°6 - Planta Zárate - Provincia de Buenos Aires	1.000.000
17	9	4								SERVICIOS ECONOMICOS	1.000.000
17	9	4	11							Tesoro Nacional	1.000.000
17	9	4	11	4						Bienes de Uso	1.000.000
17	9	4	11	4	2					Construcciones	1.000.000
17	9	4	11	4	2			22		Gastos de Capital	1.000.000
17	9	4	11	4	2			22	1	Moneda Nacional	1.000.000
17	10									Ruta Nacional N°7 - San Martín - Mendoza - Km.1.036 (Calle Urquiza) - Provincia de Mendoza	1.000.000
17	10	4								SERVICIOS ECONOMICOS	1.000.000
17	10	4	11							Tesoro Nacional	1.000.000
17	10	4	11	4						Bienes de Uso	1.000.000
17	10	4	11	4	2					Construcciones	1.000.000
17	10	4	11	4	2			22		Gastos de Capital	1.000.000
17	10	4	11	4	2			22	1	Moneda Nacional	1.000.000
17	11									Ruta Nacional N° 9 - Arraga - Santiago del Estero - Km.1.131,01 Campamento Contreras - Provincia de Santiago del Estero	1.000.000

M.E. y F.P.
447

81



DISTRIBUCIÓN DE LÍMITES DEL GASTO

ASIGNACIÓN DE CRÉDITOS DEL PROGRAMA 22

SUBPR	PROY	FIN	F.F.	INC	PPAL	PAR	SPAR	ECON	MON	DENOMINACION	IMPORTE
17	11	4								SERVICIOS ECONOMICOS	1.000.000
17	11	4	11							Tesoro Nacional	1.000.000
17	11	4	11	4						Bienes de Uso	1.000.000
17	11	4	11	4	2					Construcciones	1.000.000
17	11	4	11	4	2			22		Gastos de Capital	1.000.000
17	11	4	11	4	2			22	1	Moneda Nacional	1.000.000
17	12									Ruta Nacional N°14 - Empalme Ruta Provincial N°126 - Empalme Ruta Nacional N°117 - Progresiva 472,20 - Progresiva 475,20 - Provincia de Corrientes	1.000.000
17	12	4								SERVICIOS ECONOMICOS	1.000.000
17	12	4	11							Tesoro Nacional	1.000.000
17	12	4	11	4						Bienes de Uso	1.000.000
17	12	4	11	4	2					Construcciones	1.000.000
17	12	4	11	4	2			22		Gastos de Capital	1.000.000
17	12	4	11	4	2			22	1	Moneda Nacional	1.000.000
17	13									Ruta Nacional N° 151 - Límite con Río Negro - Empalme Ruta Provincial N°20 - Km.150,18 - Km.156,70 - Provincia de La Pampa	1.000.000
17	13	4								SERVICIOS ECONOMICOS	1.000.000
17	13	4	11							Tesoro Nacional	1.000.000
17	13	4	11	4						Bienes de Uso	1.000.000
17	13	4	11	4	2					Construcciones	1.000.000
17	13	4	11	4	2			22		Gastos de Capital	1.000.000
17	13	4	11	4	2			22	1	Moneda Nacional	1.000.000
17	14									Ruta Nacional N°22 - Arroyito - Plaza Huincul - Km.1.269,64 - Km.1.317,52 - Provincia de Neuquén	1.000.000
17	14	4								SERVICIOS ECONOMICOS	1.000.000
17	14	4	11							Tesoro Nacional	1.000.000
17	14	4	11	4						Bienes de Uso	1.000.000
17	14	4	11	4	2					Construcciones	1.000.000
17	14	4	11	4	2			22		Gastos de Capital	1.000.000
17	14	4	11	4	2			22	1	Moneda Nacional	1.000.000

M.E. y F.P.
447

SI




DISTRIBUCIÓN DE LÍMITES DEL GASTO

ASIGNACIÓN DE CRÉDITOS DEL PROGRAMA 22

SUBPR	PROY	FIN	F.F.	INC	PPAL	PAR	SPAR	ECON	MON	DENOMINACION	IMPORTE
17	15									Ruta Nacional N° 151 y Variante 22 - Cipolletti - Plottier - Variante 22: Cruce Ruta Nacional N°151 / Punto D - Ruta Nacional N°151: Empalme Ruta Nacional N°22 - Empalme Av. Circunvalación Cipolletti Km. 2,9 - Provincia de Río Negro	1.000.000
17	15	4								SERVICIOS ECONOMICOS	1.000.000
17	15	4	11							Tesoro Nacional	1.000.000
17	15	4	11	4						Bienes de Uso	1.000.000
17	15	4	11	4	2					Construcciones	1.000.000
17	15	4	11	4	2			22		Gastos de Capital	1.000.000
17	15	4	11	4	2			22	1	Moneda Nacional	1.000.000
17	16									Ruta Nacional N°3 - Límite con Buenos Aires - Km.970 - Rotonda de Acceso a Viedma Km. 966 - Km. 968,5 - Provincia de Negro	1.000.000
17	16	4								SERVICIOS ECONOMICOS	1.000.000
17	16	4	11							Tesoro Nacional	1.000.000
17	16	4	11	4						Bienes de Uso	1.000.000
17	16	4	11	4	2					Construcciones	1.000.000
17	16	4	11	4	2			22		Gastos de Capital	1.000.000
17	16	4	11	4	2			22	1	Moneda Nacional	1.000.000
17	17									Ruta Nacional N°3 - Chinchuales - Cipolletti - Acceso a Parque Industrial Cipolletti Km.1.212,35 - Empalme Ruta Nacional N°151 Km. 1.215,80 - Provincia de Río Negro	1.000.000
17	17	4								SERVICIOS ECONOMICOS	1.000.000
17	17	4	11							Tesoro Nacional	1.000.000
17	17	4	11	4						Bienes de Uso	1.000.000
17	17	4	11	4	2					Construcciones	1.000.000
17	17	4	11	4	2			22		Gastos de Capital	1.000.000
17	17	4	11	4	2			22	1	Moneda Nacional	1.000.000
17	18									Ruta Nacional N°151 - Empalme Ruta Nacional N°22 - Cinco Saltos - Tramo: Empalmes Av. de Circunvalación Cipolletti Km.2,9 - Cinco Saltos - Provincia de Río Negro	1.000.000
17	18	4								SERVICIOS ECONOMICOS	1.000.000
17	18	4	11							Tesoro Nacional	1.000.000
17	18	4	11	4						Bienes de Uso	1.000.000
17	18	4	11	4	2					Construcciones	1.000.000

M.E. y F.P.
447

Handwritten signature or mark.



DISTRIBUCIÓN DE LÍMITES DEL GASTO

ASIGNACIÓN DE CRÉDITOS DEL PROGRAMA 22

SUBPR	PROY	FIN	F.F.	INC	PPAL	PAR	SPAR	ECON	MON	DENOMINACION	IMPORTE
17	18	4	11	4	2			22		Gastos de Capital	1.000.000
17	18	4	11	4	2			22	1	Moneda Nacional	1.000.000
17	19									Ruta Nacional N°145 - Bardas Blancas - Hito Pehuenche - Tramo: Bardas Blancas - Las Loicas - Provincia de Mendoza	1.000.000
17	19	4								SERVICIOS ECONOMICOS	1.000.000
17	19	4	11							Tesoro Nacional	1.000.000
17	19	4	11	4						Bienes de Uso	1.000.000
17	19	4	11	4	2					Construcciones	1.000.000
17	19	4	11	4	2			22		Gastos de Capital	1.000.000
17	19	4	11	4	2			22	1	Moneda Nacional	1.000.000
17	20									Ruta Nacional N°14 - Empalme Ruta Nacional N°120 - Limite con Misiones - Progresiva 756,57 - Progresiva 783,68 - Provincia de Corrientes	1.000.000
17	20	4								SERVICIOS ECONOMICOS	1.000.000
17	20	4	11							Tesoro Nacional	1.000.000
17	20	4	11	4						Bienes de Uso	1.000.000
17	20	4	11	4	2					Construcciones	1.000.000
17	20	4	11	4	2			22		Gastos de Capital	1.000.000
17	20	4	11	4	2			22	1	Moneda Nacional	1.000.000
17	21									Ruta Nacional N°34 - Río Ledesma - Límite Salta /Jujuy - Calilegua - Yuto - Etapa I: Secciones Varias - Provincia de Jujuy	1.000.000
17	21	4								SERVICIOS ECONOMICOS	1.000.000
17	21	4	11							Tesoro Nacional	1.000.000
17	21	4	11	4						Bienes de Uso	1.000.000
17	21	4	11	4	2					Construcciones	1.000.000
17	21	4	11	4	2			22		Gastos de Capital	1.000.000
17	21	4	11	4	2			22	1	Moneda Nacional	1.000.000
17	22									Ruta Nacional N°34 - Río Ledesma - Límite Salta /Jujuy - Calilegua - Yuto - Etapa II: Secciones Varias - Provincia de Jujuy	1.000.000
17	22	4								SERVICIOS ECONOMICOS	1.000.000
17	22	4	11							Tesoro Nacional	1.000.000
17	22	4	11	4						Bienes de Uso	1.000.000
17	22	4	11	4	2					Construcciones	1.000.000
17	22	4	11	4	2			22		Gastos de Capital	1.000.000
17	22	4	11	4	2			22	1	Moneda Nacional	1.000.000

M.E. y F.P.
447

J



DISTRIBUCIÓN DE LÍMITES DEL GASTO

ASIGNACIÓN DE CRÉDITOS DEL PROGRAMA 22

SUBPR	PROY	FIN	F.F.	INC	PPAL	PAR	SPAR	ECON	MON	DENOMINACION	IMPORTE
17	23									Ruta Nacional N°9 - El Carmen - San Salvador de Jujuy - Acceso a El Carmen - Los Alisos - Provincia de Jujuy	1.000.000
17	23	4								SERVICIOS ECONOMICOS	1.000.000
17	23	4	11							Tesoro Nacional	1.000.000
17	23	4	11	4						Bienes de Uso	1.000.000
17	23	4	11	4	2					Construcciones	1.000.000
17	23	4	11	4	2			22		Gastos de Capital	1.000.000
17	23	4	11	4	2			22	1	Moneda Nacional	1.000.000
17	24									Ruta Nacional N°9 - Río León - Humahuaca - Volcán - Humahuaca - Secciones Varias - Etapa I - Provincia de Jujuy	1.000.000
17	24	4								SERVICIOS ECONOMICOS	1.000.000
17	24	4	11							Tesoro Nacional	1.000.000
17	24	4	11	4						Bienes de Uso	1.000.000
17	24	4	11	4	2					Construcciones	1.000.000
17	24	4	11	4	2			22		Gastos de Capital	1.000.000
17	24	4	11	4	2			22	1	Moneda Nacional	1.000.000
17	25									Ruta Nacional N°9 - Río León - Humahuaca - Volcán - Humahuaca - Secciones Varias - Etapa II - Provincia de Jujuy	1.000.000
17	25	4								SERVICIOS ECONOMICOS	1.000.000
17	25	4	11							Tesoro Nacional	1.000.000
17	25	4	11	4						Bienes de Uso	1.000.000
17	25	4	11	4	2					Construcciones	1.000.000
17	25	4	11	4	2			22		Gastos de Capital	1.000.000
17	25	4	11	4	2			22	1	Moneda Nacional	1.000.000
17	26									Ruta Nacional N°34 - Río Grande - Río Zora - Km.1.197,00 / Km.1.200,30 - Km.1.200,90 / Km.1.204,3 - Km.1.212,9 / Km. 1.216,00 - Km.1216,40 / Km. 1.219,40 - Provincia de Jujuy	1.000.000
17	26	4								SERVICIOS ECONOMICOS	1.000.000
17	26	4	11							Tesoro Nacional	1.000.000
17	26	4	11	4						Bienes de Uso	1.000.000
17	26	4	11	4	2					Construcciones	1.000.000
17	26	4	11	4	2			22		Gastos de Capital	1.000.000
17	26	4	11	4	2			22	1	Moneda Nacional	1.000.000

M.E. y F.P.
447

JH



DISTRIBUCIÓN DE LÍMITES DEL GASTO

ASIGNACIÓN DE CRÉDITOS DEL PROGRAMA 22

SUBPR	PROY	FIN	F.F.	INC	PPAL	PAR	SPAR	ECON	MON	DENOMINACION	IMPORTE
17	27									Ruta Nacional N°34 - Río Grande - Río Zora - Km.1.220,65 / Km.1.224,65 - Km.1.231,38 / Km.1.234,4 - Km.1.236,0/Km. 1.240,0 - Provincia de Jujuy	1.000.000
17	27	4								SERVICIOS ECONOMICOS	1.000.000
17	27	4	11							Tesoro Nacional	1.000.000
17	27	4	11	4						Bienes de Uso	1.000.000
17	27	4	11	4	2					Construcciones	1.000.000
17	27	4	11	4	2			22		Gastos de Capital	1.000.000
17	27	4	11	4	2			22	1	Moneda Nacional	1.000.000
17	28									Ruta Nacional N°259 - Trevelin - Empalme Ruta Provicnial N° 17 - Km. 38,11 - Km.42,87	1.000.000
17	28	4								SERVICIOS ECONOMICOS	1.000.000
17	28	4	11							Tesoro Nacional	1.000.000
17	28	4	11	4						Bienes de Uso	1.000.000
17	28	4	11	4	2					Construcciones	1.000.000
17	28	4	11	4	2			22		Gastos de Capital	1.000.000
17	28	4	11	4	2			22	1	Moneda Nacional	1.000.000
17	29									Ruta Nacional N°3 - Trevelin - Puerto Madryn - Construcción Rotonda	1.000.000
17	29	4								SERVICIOS ECONOMICOS	1.000.000
17	29	4	11							Tesoro Nacional	1.000.000
17	29	4	11	4						Bienes de Uso	1.000.000
17	29	4	11	4	2					Construcciones	1.000.000
17	29	4	11	4	2			22		Gastos de Capital	1.000.000
17	29	4	11	4	2			22	1	Moneda Nacional	1.000.000

M.E.yF.P.
447

H

TOTAL

13.416.725.163



DETALLE DE TRANSFERENCIAS (PARTIDAS INDICATIVAS)

ASIGNACIÓN DE CRÉDITOS DEL PROGRAMA 22

SUBPR	PROY	ACTOBR	FIN	FUN	F.F.	INC	PPAL	PAR	SPAR	UGEO	DENOMINACION	IMPORTE
3											Obras por Convenio con Provincias	2.710.919.399
3	0	1									Asistencia Financiera para Obras en Provincias y Municipios	2.698.490.883
3	0	1	4								SERVICIOS ECONOMICOS	2.698.490.883
3	0	1	4	3							Transporte	2.698.490.883
3	0	1	4	3	11						Tesoro Nacional	2.698.490.883
3	0	1	4	3	11	5					Transferencias	2.698.490.883
3	0	1	4	3	11	5	8				Transf. a Inst. Prov. y Mun. para Financ. Gastos de Capital	2.698.490.883
3	0	1	4	3	11	5	8	1			Transferencias a Gobiernos Provinciales	1.810.131.864
3	0	1	4	3	11	5	8	1	3001		Administración central provincial	1.810.131.864
3	0	1	4	3	11	5	8	1	3001	6	Provincia de Buenos Aires	30.994.884
3	0	1	4	3	11	5	8	1	3001	10	Provincia de Catamarca	33.167.750
3	0	1	4	3	11	5	8	1	3001	14	Provincia de Córdoba	100.531.491
3	0	1	4	3	11	5	8	1	3001	18	Provincia de Corrientes	37.960.487
3	0	1	4	3	11	5	8	1	3001	22	Provincia del Chaco	348.876.575
3	0	1	4	3	11	5	8	1	3001	26	Provincia del Chubut	103.445.327
3	0	1	4	3	11	5	8	1	3001	30	Provincia de Entre Ríos	215.731.339
3	0	1	4	3	11	5	8	1	3001	34	Provincia de Formosa	299.790.644
3	0	1	4	3	11	5	8	1	3001	38	Provincia de Jujuy	29.798.557
3	0	1	4	3	11	5	8	1	3001	42	Provincia de La Pampa	8.846.667
3	0	1	4	3	11	5	8	1	3001	46	Provincia de La Rioja	43.860.865
3	0	1	4	3	11	5	8	1	3001	50	Provincia de Mendoza	17.933.915
3	0	1	4	3	11	5	8	1	3001	54	Provincia de Misiones	52.203.853
3	0	1	4	3	11	5	8	1	3001	58	Provincia del Neuquén	27.694.492
3	0	1	4	3	11	5	8	1	3001	62	Provincia de Río Negro	46.934.412
3	0	1	4	3	11	5	8	1	3001	66	Provincia de Salta	3.400.520
3	0	1	4	3	11	5	8	1	3001	70	Provincia de San Juan	16.658.889
3	0	1	4	3	11	5	8	1	3001	78	Provincia de Santa Cruz	300.749.481
3	0	1	4	3	11	5	8	1	3001	82	Provincia de Santa Fe	3.324.823
3	0	1	4	3	11	5	8	1	3001	86	Provincia de Santiago del Estero	14.607.999
3	0	1	4	3	11	5	8	1	3001	90	Provincia de Tucumán	16.089.481
3	0	1	4	3	11	5	8	1	3001	94	Provincia de Tierra del Fuego, Antártida e Islas del Atlántico Sur	48.862.750
3	0	1	4	3	11	5	8	1	3001	96	Interprovincial	333.333
3	0	1	4	3	11	5	8	1	3001	97	Nacional	8.333.330
3	0	1	4	3	11	5	8	6			Transferencias a Gobiernos Municipales	888.359.019
3	0	1	4	3	11	5	8	6	9999		Sin discriminar	888.359.019
3	0	1	4	3	11	5	8	6	9999	6	Provincia de Buenos Aires	645.646.311
3	0	1	4	3	11	5	8	6	9999	10	Provincia de Catamarca	3.316.135
3	0	1	4	3	11	5	8	6	9999	14	Provincia de Córdoba	100.531.492
3	0	1	4	3	11	5	8	6	9999	18	Provincia de Corrientes	18.980.702
3	0	1	4	3	11	5	8	6	9999	30	Provincia de Entre Ríos	16.594.965
3	0	1	4	3	11	5	8	6	9999	46	Provincia de La Rioja	1.461.770
3	0	1	4	3	11	5	8	6	9999	50	Provincia de Mendoza	17.933.915
3	0	1	4	3	11	5	8	6	9999	54	Provincia de Misiones	1.739.821
3	0	1	4	3	11	5	8	6	9999	62	Provincia de Río Negro	9.385.071
3	0	1	4	3	11	5	8	6	9999	66	Provincia de Salta	3.400.520
3	0	1	4	3	11	5	8	6	9999	74	Provincia de San Luis	1.500.000

M.E.y F.P.
447


41



DETALLE DE TRANSFERENCIAS (PARTIDAS INDICATIVAS)

ASIGNACIÓN DE CRÉDITOS DEL PROGRAMA 22

SUBPR	PROY	ACTOBR	FIN	FUN	F.F.	INC	PPAL	PAR	SPAR	UGEO	DENOMINACION	IMPORTE
3	0	1	4	3	11	5	8	6	9999	82	Provincia de Santa Fe	33.254.648
3	0	1	4	3	11	5	8	6	9999	86	Provincia de Santiago del Estero	2.434.706
3	0	1	4	3	11	5	8	6	9999	90	Provincia de Tucumán	32.178.963
3	0	77									Asistencia Financiera para Obras Cuenca Matanza-Riachuelo	12.428.516
3	0	77	4								SERVICIOS ECONOMICOS	12.428.516
3	0	77	4	3							Transporte	12.428.516
3	0	77	4	3	11						Tesoro Nacional	12.428.516
3	0	77	4	3	11	5					Transferencias	12.428.516
3	0	77	4	3	11	5	8				Transf. a Inst. Prov. y Mun. para Financ. Gastos de Capital	12.428.516
3	0	77	4	3	11	5	8	1			Transferencias a Gobiernos Provinciales	2.571.484
3	0	77	4	3	11	5	8	1	3001		Administración central provincial	2.571.484
3	0	77	4	3	11	5	8	1	3001	6	Provincia de Buenos Aires	2.571.484
3	0	77	4	3	11	5	8	6			Transferencias a Gobiernos Municipales	9.857.032
3	0	77	4	3	11	5	8	6	9999		Sin discriminar	9.857.032
3	0	77	4	3	11	5	8	6	9999	6	Provincia de Buenos Aires	9.857.032
TOTAL											2.710.919.399	

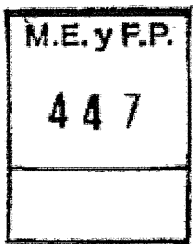


h



LISTADO DE ACTIVIDADES ESPECÍFICAS Y PROYECTOS

CODIGO	DENOMINACION	UNIDAD EJECUTORA	CREDITO	RECURSOS HUMANOS	
				CARGOS	HS. DE CATEDRA
Actividades:					
01	Estudios, Proyectos y Supervisión de Obras	Subgerencia de Obras y Concesiones	46.458.875	0	0
Subprograma:					
1	Corredores Viales I				
Actividades:					
01	Estudios, Proyectos y Supervisión de Obras	Subgerencia de Obras y Concesiones	246.000	0	0
SUBTOTAL SUBPROGRAMA 1:			246.000	0	0
Subprograma:					
2	Pasos Fronterizos y Corredores de Integración (Préstamo BID N° 1294)				
Proyectos:					
03	Ruta Nacional N° 40 - Río Mayo - Límite con Santa Cruz	Subgerencia de Obras y Concesiones	42.792.400	0	0
06	Ruta Nacional N° 16 - Límite con Chaco - El Caburé - Sección II	Subgerencia de Obras y Concesiones	49.000	0	0
18	Ruta Complementaria I - Empalme Ruta Nacional N° 3 - Límite con Chile	Subgerencia de Obras y Concesiones	19.612.400	0	0
34	Ruta Nacional N° 158 - Villa María - General Daheza - Progresiva 156	Subgerencia de Obras y Concesiones	50.000	0	0
35	Ruta Nacional N° 158 - Villa María - Río Cuarto - Chucul - Río Cuarto	Subgerencia de Obras y Concesiones	285.000	0	0
41	Ruta Nacional N° 34 - Mosconi - Tartagal (Avenida Urbana)	Subgerencia de Obras y Concesiones	1.000.000	0	0




81



LISTADO DE ACTIVIDADES ESPECÍFICAS Y PROYECTOS

CODIGO	DENOMINACION	UNIDAD EJECUTORA	CREDITO	RECURSOS HUMANOS	
				CARGOS	HS. DE CATEDRA
46	Ruta Nacional N° 7 Potrerillos - Límite con Chile	Subgerencia de Obras y Concesiones	1.000.000	0	0
48	Ruta Nacional N° 150 - Km. 370 - Límite con Chile	Subgerencia de Obras y Concesiones	1.000.000	0	0
50	Ruta Nacional N° 51 - Muñano - San Antonio de los Cobres	Subgerencia de Obras y Concesiones	31.564.545	0	0
52	Ruta Nacional N° 40 - Malargüe - Límite con Neuquén Sección I - Km. 350 - Km. 370 - Km. 389 - Km. 395	Subgerencia de Obras y Concesiones	7.069.000	0	0
53	Ruta Nacional N° 14 Guaqueguaychú - Paso de los Libres	Subgerencia de Obras y Concesiones	30.112.000	0	0
54	Ruta Nacional N° 9 - Circunvalación Acceso Los Alisos - Provincia de Jujuy	Subgerencia de Obras y Concesiones	1.000.000	0	0
SUBTOTAL SUBPROGRAMA 2:			135.534.345	0	0

Subprograma:



3 Obras por Convenio con Provincias

Actividades:

01	Asistencia Financiera para Obras en Provincias y Municipios	Subgerencia de Obras y Concesiones	2.698.490.883	0	0
77	Asistencia Financiera para Obras Cuenca Matanza-Riachuelo	Subgerencia de Obras y Concesiones	12.428.516	0	0


Proyectos:

01	Obras Menores con Provincias y Municipios	Subgerencia de Obras y Concesiones	27.243.070	0	0
02	Ruta Nacional N° 76 - Vinchina - Alto Jague	Subgerencia de Obras y Concesiones	78.967.333	0	0
07	Conexión Vial La Rioja - Chilecito Sección II	Subgerencia de Obras y Concesiones	207.000	0	0



LISTADO DE ACTIVIDADES ESPECÍFICAS Y PROYECTOS

CODIGO	DENOMINACION	UNIDAD EJECUTORA	CREDITO	RECURSOS HUMANOS	
				CARGOS	HS. DE CATEDRA
11	Ruta Provincial N°19 - Repavimentación Wanda Deseado	Subgerencia de Obras y Concesiones	50.000	0	0
19	Ruta Nacional N° 3 - Planta LU 12 - Calle Italia - Autovía - Aeropuerto	Subgerencia de Obras y Concesiones	50.000	0	0
27	Ruta Nacional N°A008 - Losa sobre Ex-Vías FCGBM - Empalme Avenida Belgrano - Santa Fe	Subgerencia de Obras y Concesiones	93.638.667	0	0
86	Ruta Nacional N° 23 - Valcheta - Pilcaniyeu	Subgerencia de Obras y Concesiones	402.842.356	0	0
87	Ruta Nacional N° 242 - Aduana - Límite con Chile	Subgerencia de Obras y Concesiones	2.111.000	0	0
88	Rutas Nacionales N°3-281 Caleta Olivia-Gran Bajo San Julián-Pto. Deseado-Emp.Ruta Nacional N°3	Subgerencia de Obras y Concesiones	3.347.000	0	0
89	Ruta Nacional N° 149 - Las Flores - Iglesias	Subgerencia de Obras y Concesiones	639.968	0	0
SUBTOTAL SUBPROGRAMA 3:			3.320.015.793	0	0
Subprograma:					
4 Obras de Mejoramiento y Reposición de Rutas					
Proyectos:					
01	Rutas Varias - Rehabilitaciones Menores - Nacional	Subgerencia de Obras y Concesiones	177.246.698	0	0
05	Ruta Nacional N° 40 - San Roque - Huaco (Obras Faltantes)	Subgerencia de Obras y Concesiones	50.473.400	0	0
25	Ruta Nacional N° 3 - La Matanza	Subgerencia de Obras y Concesiones	429.000	0	0




H



LISTADO DE ACTIVIDADES ESPECÍFICAS Y PROYECTOS

CODIGO	DENOMINACION	UNIDAD EJECUTORA	CREDITO	RECURSOS HUMANOS	
				CARGOS	HS. DE CATEDRA
30	Ruta Nacional N° 3 - Acceso a Rada Tilly - Caleta Olivia - Sección I	Subgerencia de Obras y Concesiones	113.045.397	0	0
31	Ruta Nacional N° 3 - Acceso a Rada Tilly - Caleta Olivia - Sección II	Subgerencia de Obras y Concesiones	160.744.562	0	0
39	Ruta Nacional N° 38 - Río Marapa - Principio de Autopista Sección III	Subgerencia de Obras y Concesiones	50.000	0	0
41	Ruta Nacional N° 158 - Variante Paso por Villa María	Subgerencia de Obras y Concesiones	26.396.750	0	0
42	Ruta Nacional N° 40 Sur - Límite con Chubut - Perito Moreno	Subgerencia de Obras y Concesiones	382.000	0	0
50	Ruta Nacional N° 234 - San Martín de los Andes - Empalme Ruta N° 231 - Sección III	Subgerencia de Obras y Concesiones	11.578.250	0	0
51	Ruta Nacional N° 3 - Variante Caleta Olivia	Subgerencia de Obras y Concesiones	129.293.811	0	0
58	Ruta Nacional N° 12 - La Paz - Esquina (Obra Faltante en Puentes)	Subgerencia de Obras y Concesiones	50.000	0	0
70	Ruta Nacional S/N° - Ruta Parque Nacional Los Glaciares - Accesos	Subgerencia de Obras y Concesiones	50.000	0	0
74	Ruta Nacional N° 40 - Empalme Ruta Provincial N° 11 - El Cerrito - Sección I - El Cerrito Km. 34	Subgerencia de Obras y Concesiones	50.000	0	0
82	Autopista Rosario - Córdoba	Subgerencia de Obras y Concesiones	490.000	0	0
84	Ruta Nacional N° 95 - Empalme Ruta Nacional N° 81 - Límite con Chaco	Subgerencia de Obras y Concesiones	50.000	0	0
85	Ruta Nacional N° 89 - Suncho Corral - Empalme Ruta Nacional N° 34	Subgerencia de Obras y Concesiones	44.991.154	0	0



Handwritten signature or mark.



LISTADO DE ACTIVIDADES ESPECÍFICAS Y PROYECTOS

CODIGO	DENOMINACION	UNIDAD EJECUTORA	CREDITO	RECURSOS HUMANOS	
				CARGOS	HS. DE CATEDRA
86	Ruta Nacional N° 98 - Límite Santa Fe - Bandera - Km. 180,79 - Km. 226,87	Subgerencia de Obras y Concesiones	50.000	0	0
87	Ruta Nacional N° 40 Sur - Malargüe - Límite con Neuquén - Barrancas Sección II	Subgerencia de Obras y Concesiones	102.003.750	0	0
88	Ruta Nacional N° 40 Sur - Malargüe - Límite con Neuquén - Barrancas Sección III	Subgerencia de Obras y Concesiones	38.097.739	0	0
89	Ruta Nacional N° 288 - Piedrabuena - Tres Lagos	Subgerencia de Obras y Concesiones	347.876.765	0	0
90	Ruta Nacional N° 3 - Acceso Sur a Caleta Olivia	Subgerencia de Obras y Concesiones	2.000.000	0	0
93	Ruta Nacional N° 40 - Perito Moreno - Bajo Caracoles - Sección III: km. 89 - Bajo Caracoles	Subgerencia de Obras y Concesiones	14.132.000	0	0
94	Ruta Nacional N° 3 - Gran Bajo San Julián - Río Gallegos	Subgerencia de Obras y Concesiones	65.000	0	0
95	Ruta Nacional N° 40 Sur - Perito Moreno - Bajo Caracoles	Subgerencia de Obras y Concesiones	482.000	0	0
96	Ruta Nacional N° 40 Sur - Bajo Caracoles - Tres Lagos	Subgerencia de Obras y Concesiones	193.302.944	0	0
97	Ruta Provincial N° 12 - Empalme Ruta Provincial N° 25 - Pico Truncado - Provincia de Santa Cruz	Subgerencia de Obras y Concesiones	6.305.000	0	0
98	Ruta Nacional N° 40 - 28 de Noviembre - Rospentek - Puente de Acceso a Rospentek y Pavimentación en Av. 28 de Noviembre	Subgerencia de Obras y Concesiones	2.842.429	0	0


M.E. y F.P.

447



LISTADO DE ACTIVIDADES ESPECÍFICAS Y PROYECTOS

CODIGO	DENOMINACIÓN	UNIDAD EJECUTORA	CREDITO	RECURSOS HUMANOS	
				CARGOS	HS. DE CATEDRA
99	Ruta Nacional N° 40 Sur -Tres Lagos - Empalme Ruta Provincial N° 11 - Sección II: km. 50 - Km. 86	Subgerencia de Obras y Concesiones	50.000	0	0
SUBTOTAL SUBPROGRAMA 4:			1.422.528.649	0	0
Subprograma:					
5	Obras por Concesión sin Peaje (COT)				
Proyectos:					
01	Ruta Nacional N° 11 - Arroyo 11 Corredor 28 Resistencia - Límite con Paraguay - Empalme Ruta N° 11 - Puerto Pilcomayo	Subgerencia de Obras y Concesiones	3.891.429	0	0
02	Ruta Nacional N° 33 - Corredor 31 - Bahía Blanca - Empalme Ruta Nacional N° 5	Subgerencia de Obras y Concesiones	50.000	0	0
SUBTOTAL SUBPROGRAMA 5:			3.941.429	0	0
Subprograma:					
6	Obras Mejoramiento y Reconstrucción en Puentes				
Proyectos:					
03	Ruta Nacional N° 12 - Esquina - Goya - Puente sobre 1° Aliviador Río Corrientes	Subgerencia de Obras y Concesiones	809.778	0	0
04	Ruta Nacional N° 12 - Goya - San Roque (Puente obre Río Batelito) - Progresiva 735,68	Subgerencia de Obras y Concesiones	12.810.417	0	0
05	Puente sobre Río Miriñay - Corrientes	Subgerencia de Obras y Concesiones	1.000.000	0	0
12	Ruta Nacional N° 11 - Puente sobre Río San Lorenzo	Subgerencia de Obras y Concesiones	425.000	0	0




H



LISTADO DE ACTIVIDADES ESPECÍFICAS Y PROYECTOS

CODIGO	DENOMINACION	UNIDAD EJECUTORA	CREDITO	RECURSOS HUMANOS	
				CARGOS	HS. DE CATEDRA
13	Ruta Nacional N°11 - Rosario - Santa Fe - Puente sobre Canal Serodino	Subgerencia de Obras y Concesiones	50.000	0	0
14	Ruta Nacional N° 11 - Rosario - Santa Fe - Puente sobre Río Colastiné - Progresiva 413,87	Subgerencia de Obras y Concesiones	164.000	0	0
15	Ruta Nacional N° 11 - Rosario - Santa Fe (Puente sobre Arroyo 3° Coronda) - Progresiva 415,52	Subgerencia de Obras y Concesiones	6.417.923	0	0
17	Ruta Nacional N° 11 - Rosario - Santa Fe (Puente sobre Arroyo 1° Coronda) - Progresiva 417,14	Subgerencia de Obras y Concesiones	50.000	0	0
18	Ruta Nacional N° 11 - Rosario - Santa Fe (Puente sobre Arroyo Matadero) - Progresiva 425,54	Subgerencia de Obras y Concesiones	285.000	0	0
19	Ruta Nacional N° 11 - Rosario - Santa Fe (Puente sobre Arroyo Bragado) - Progresiva 429,95	Subgerencia de Obras y Concesiones	365.000	0	0
20	Ruta Nacional N° 11 - Rosario - Santa Fe (Puente sobre Arroyo de los Padres) - Progresiva 443,03	Subgerencia de Obras y Concesiones	292.500	0	0
21	Ruta Nacional N° 35 - Villa Mackena - Holmberg (Puente sobre Arroyo El Gato) - Progresiva 670,07	Subgerencia de Obras y Concesiones	1.518.917	0	0
22	Puente sobre Arroyo San Miguel	Subgerencia de Obras y Concesiones	50.000	0	0
24	Puente sobre Río Malargüe	Subgerencia de Obras y Concesiones	7.027.000	0	0
25	Puente sobre Río Aluminé	Subgerencia de Obras y Concesiones	50.000	0	0
26	Puente sobre Arroyo Comallo	Subgerencia de Obras y Concesiones	475.000	0	0




81



LISTADO DE ACTIVIDADES ESPECÍFICAS Y PROYECTOS

CODIGO	DENOMINACION	UNIDAD EJECUTORA	CREDITO	RECURSOS HUMANOS	
				CARGOS	HS. DE CATEDRA
27	Puente sobre Río Pilcaniyeu	Subgerencia de Obras y Concesiones	387.097	0	0
32	Puente sobre Arroyo San Antonio	Subgerencia de Obras y Concesiones	925.000	0	0
33	Puente sobre Río Graneros	Subgerencia de Obras y Concesiones	550.000	0	0
34	Puente sobre Arroyo El Chileno	Subgerencia de Obras y Concesiones	401.000	0	0
39	Puente sobre Río Saladillo	Subgerencia de Obras y Concesiones	750.000	0	0
41	Puente sobre Río Perico y Arroyos	Subgerencia de Obras y Concesiones	5.598.000	0	0
42	Puente sobre Río Ambascachi	Subgerencia de Obras y Concesiones	375.000	0	0
43	Puente sobre Río La Viña	Subgerencia de Obras y Concesiones	166.667	0	0
44	Puente sobre Arroyo Las Tunas	Subgerencia de Obras y Concesiones	375.000	0	0
45	Puente sobre Río Carcarañá	Subgerencia de Obras y Concesiones	586.750	0	0
46	Puente sobre Arroyo Mbiguá	Subgerencia de Obras y Concesiones	432.500	0	0
47	Puente sobre Río Chuniapampa	Subgerencia de Obras y Concesiones	375.000	0	0
49	Ruta Nacional N° 34 - Obra Puente Río Caraparí - Km. 1480	Subgerencia de Obras y Concesiones	7.389.922	0	0
51	Ruta Nacional N° 38 - Tres Puentes - El Portezuelo - Acceso a Santa Cruz (Cuestecilla) - Puente sobre Río Paclín	Subgerencia de Obras y Concesiones	633.750	0	0




Handwritten mark



LISTADO DE ACTIVIDADES ESPECÍFICAS Y PROYECTOS

CODIGO	DENOMINACION	UNIDAD EJECUTORA	CREDITO	RECURSOS HUMANOS	
				CARGOS	HS. DE CATEDRA
52	Ruta Nacional N° 34 - San Pedro - Calilegúa - Puente sobre Ferrocarril Belgrano, sobre Arroyo del Zanjón, sobre Río Negro I y sobre Río Negro III - Provincia de Jujuy	Subgerencia de Obras y Concesiones	1.000.000	0	0
53	Ruta Nacional N° 9 - Puente sobre Río Grande - Provincia de Jujuy	Subgerencia de Obras y Concesiones	1.000.000	0	0
54	Ruta Nacional N° 34 - Río Piedras - Pichanal - Puente sobre Riacho Seco (1300 km.) - Salta	Subgerencia de Obras y Concesiones	17.000	0	0
55	Ruta Nacional N° 68 - La Viña / Moldes - Puente sobre Río Seco - km 97,77 - Salta	Subgerencia de Obras y Concesiones	1.000.000	0	0
56	Ruta Nacional N° 68 - La Viña / Moldes - Puente sobre Arroyo Viñaco - km. 139,58	Subgerencia de Obras y Concesiones	1.000.000	0	0
57	Ruta Nacional N° 64 - La Banda - Santiago del Estero	Subgerencia de Obras y Concesiones	50.000	0	0
59	Ruta Nacional N° 22 - Puente Río Colorado	Subgerencia de Obras y Concesiones	1.000.000	0	0
60	Ruta Nacional N° 3 - Trevelín - Límite con Chile	Subgerencia de Obras y Concesiones	1.000.000	0	0
61	Ruta Nacional N° 98 - Bandera - Pinto	Subgerencia de Obras y Concesiones	344.000	0	0
63	Ruta N° 18 - Empalme Ruta Nacional N° 12 - Empalme Ruta Provincial N° 32 - Puente sobre Arroyo Quebracho y Acceso (Km. 46,16)	Subgerencia de Obras y Concesiones	1.000.000	0	0
64	Ruta N° 131 - Empalme Ruta Provincial N° 11 - Empalme Ruta Nacional N° 12 - Puente sobre Arroyo La Ensenada y Acceso (Km. 19,10)	Subgerencia de Obras y Concesiones	1.000.000	0	0




81



LISTADO DE ACTIVIDADES ESPECÍFICAS Y PROYECTOS

CODIGO	DENOMINACION	UNIDAD EJECUTORA	CREDITO	RECURSOS HUMANOS	
				CARGOS	HS. DE CATEDRA
65	Ruta N° 11 - Puente sobre Río Monte Lindo	Subgerencia de Obras y Concesiones	1.000.000	0	0
66	Ruta N° 232 - Empalme Ruta Nacional N° 152 - Empalme Ruta Nacional 22 - Puente sobre Río Colorado - Goberdor Duval	Subgerencia de Obras y Concesiones	1.000.000	0	0
67	Ruta N° 12 - Límite Corrientes / Misiones - Puente sobre Río Zaimán	Subgerencia de Obras y Concesiones	1.000.000	0	0
68	Ruta N° 12 - Paraná Miní - Montecarlo - Puente sobre Arroyo Paraná Guazú (Km. 1.502,65)	Subgerencia de Obras y Concesiones	1.000.000	0	0
69	Ruta N° 12 - Paraná Miní - Montecarlo - Puente sobre Arroyo Caraguatay (Km. 1.516,16)	Subgerencia de Obras y Concesiones	1.000.000	0	0
70	Ruta N° 12 - Montecarlo - El Dorado - Puente sobre Arroyo Piray Guazú (Km. 1.533,6)	Subgerencia de Obras y Concesiones	1.000.000	0	0
72	Ruta N° 9 - Salta - La Caldera - Puente sobre Río Vaqueros (Km. 1.608,62)	Subgerencia de Obras y Concesiones	1.000.000	0	0
73	Ruta N° 9 - Salta - La Caldera - Puente sobre Río Caldera - (Km. 1.612,21)	Subgerencia de Obras y Concesiones	1.000.000	0	0
74	Ruta N° 34 - Mosconi - Pisquirenda - Puente sobre Arroyo Yacucyito (Km. 1.450,75)	Subgerencia de Obras y Concesiones	1.000.000	0	0
75	Ruta N° 153 - Media Agua - Pedernal - Puente en Km. 10,59	Subgerencia de Obras y Concesiones	1.000.000	0	0
76	Ruta N° 9 - Empalme Ruta Nacional N° A012 - Empalme A008 - Puente Acceso a Comuna de Alvear Km. 281,67	Subgerencia de Obras y Concesiones	1.000.000	0	0




1



LISTADO DE ACTIVIDADES ESPECÍFICAS Y PROYECTOS

CODIGO	DENOMINACION	UNIDAD EJECUTORA	CREDITO	RECURSOS HUMANOS	
				CARGOS	HS. DE CATEDRA
77	Ruta N° 9 - Empalme Ruta Nacional N° A012 - Empalme A008 - Puente Acceso a Ciudad de Villa Gobernador Gálvez - Km. 284,4	Subgerencia de Obras y Concesiones	1.000.000	0	0
78	Ruta N° 38 - Aguilares - Monteros - Puente sobre Río Medina - Km. 729,20	Subgerencia de Obras y Concesiones	15.223.500	0	0
79	Ruta N° 65 - Empalme Ruta Nacional N° 38 Límite Tucumán Catamarca - Puente sobre Río Chirimayo - Km. 17,68	Subgerencia de Obras y Concesiones	1.000.000	0	0
80	Ruta Nacional N° 9 Puente sobre Río Grande - Tumbayá - Provincia de Jujuy	Subgerencia de Obras y Concesiones	1.000.000	0	0
81	Ruta Nacional N° 16 Empalme con Av. Sarmiento y Puente sobre Km. 12,59	Subgerencia de Obras y Concesiones	1.000.000	0	0
82	Ruta Nacional N° 95 Límite con Chaco - Empalme Ruta Nacional N° 81 Puente Lavalle	Subgerencia de Obras y Concesiones	1.000.000	0	0
83	Ruta Nacional N° 95 Empalme Ruta Nacional N° 81 - Empalme Ruta Nacional N° 86 Puentes sobre Arroyo Pilagá y Monte Lindo	Subgerencia de Obras y Concesiones	1.000.000	0	0
84	Ruta Nacional N° 95 Empalme Ruta Nacional N° 81 - Empalme Ruta Nacional N° 86 Puentes sobre Arroyo Pavao y Porteño	Subgerencia de Obras y Concesiones	1.000.000	0	0
85	Ruta Nacional N1 34 Empalme Ruta Nacional N° 50 - Río Seco y Puente sobre Río Bermejo Km. 1340,29	Subgerencia de Obras y Concesiones	1.000.000	0	0



Handwritten signature or initials.



LISTADO DE ACTIVIDADES ESPECÍFICAS Y PROYECTOS

CODIGO	DENOMINACION	UNIDAD EJECUTORA	CREDITO	RECURSOS HUMANOS	
				CARGOS	HS. DE CATEDRA
86	Empalme Ruta Nacional Nº 3 - Estancia María Luisa	Subgerencia de Obras y Concesiones	2.120.194	0	0
87	Complementarias "J / K" - Varios Puentes Solado Ortiz km 38,83 / Río Varela km 40,94 / Río Cambaceres km 53,27/ Río Chico km 69,84 y Río Almanza km 4,94	Subgerencia de Obras y Concesiones	1.000.000	0	0
88	Complementarias "A". Varios Puentes sobre Río Chapel Km. 6,5 y Arroyo El Vasco Km. 71,8 - Arroyo El Medio y Arroyo El Muerto	Subgerencia de Obras y Concesiones	2.078.306	0	0
89	Ruta Nacional Nº 38 Aguilares - Monteros Puente sobre Río Gastona Km. 739,64	Subgerencia de Obras y Concesiones	1.492.125	0	0
90	Ruta Nacional Nº 7 Límite Córdoba - San Luis y Límite San Luis - Mendoza Km. 674 - Puente sobre Arroyo Zanjón del Cerro Negro	Subgerencia de Obras y Concesiones	1.000.000	0	0
91	Ruta Nacional Nº 9 Tramo Empalme Ruta Nacional Nº 52 - Tilcara - Quebrada de Hornillos Km. 1.761,9	Subgerencia de Obras y Concesiones	1.000.000	0	0
92	Recuperación Puente Transbordador Nicolás Avellaneda	Subgerencia de Obras y Concesiones	1.933.021	0	0
96	Ruta Nacional Nº 12 - Puente sobre Río Corrientes - Km. 714,50	Subgerencia de Obras y Concesiones	1.000.000	0	0
97	Ruta Nacional Nº 9 - Tilcara - Humahuaca - Construcción 3 Puentes y Accesos sobre Río Yacoraite	Subgerencia de Obras y Concesiones	3.583.333	0	0
98	Ruta Nacional Nº 12 - Arroyo Ita Curuzú - Km. 1509	Subgerencia de Obras y Concesiones	1.000.000	0	0
99	Construcción de Puentes de Menor Volumen de Obra	Subgerencia de Obras y Concesiones	43.727.628	0	0

M.E. y F.P.


447

H



LISTADO DE ACTIVIDADES ESPECÍFICAS Y PROYECTOS

CODIGO	DENOMINACION	UNIDAD EJECUTORA	CREDITO	RECURSOS HUMANOS	
				CARGOS	HS. DE CATEDRA
SUBTOTAL SUBPROGRAMA 6:			153.305.328	0	0
Subprograma:					
9	Mejoramiento y Reposición de Rutas - Fase II				
Proyectos:					
02	Ruta Nacional N°40 Corredor Minero Jujuy	Subgerencia de Obras y Concesiones	58.704.721	0	0
03	Ruta Nacional N°151 Empalme Ruta Nacional N° 143	Subgerencia de Obras y Concesiones	1.000.000	0	0
04	Ruta Nacional N° 3 Enlace Ruta 21 y Ruta Nacional N°226 Olavarría - Azul	Subgerencia de Obras y Concesiones	49.000	0	0
05	Ruta Nacional N° 7, Vía 1 Serranías Puntanas	Subgerencia de Obras y Concesiones	179.230.803	0	0
07	Ruta Nacional N° 50 Tramo Pichanal San Ramón de la Nueva Orán	Subgerencia de Obras y Concesiones	59.081.818	0	0
08	Ruta Nacional N° 86 Tramo Tartagal - Tonono	Subgerencia de Obras y Concesiones	5.846.667	0	0
09	Ruta Nacional N° 51 - Tramo Campo Quijano-El Túnel Torrillos-San Antonio de los Cobres	Subgerencia de Obras y Concesiones	28.105.000	0	0
10	Ruta Nacional N° 40 - Tramo San Carlos Cachi y Dársena Cachi	Subgerencia de Obras y Concesiones	4.000.000	0	0
12	Ruta Nacional N° 149 Uspallata Límite con San Juan Sección Estación Tambillos - Límite San Juan	Subgerencia de Obras y Concesiones	2.050.000	0	0
16	Obras de Intersección Ruta Nacional N° 14 y Empalme Ruta Provincial N° 4	Subgerencia de Obras y Concesiones	1.250.000	0	0
18	Ruta Nacional N° 16 - Paso por Sáenz Peña	Subgerencia de Obras y Concesiones	78.000	0	0




8



**LISTADO DE ACTIVIDADES ESPECÍFICAS
Y PROYECTOS**

CODIGO	DENOMINACION	UNIDAD EJECUTORA	CREDITO	RECURSOS HUMANOS	
				CARGOS	HS. DE CATEDRA
22	Ruta Nacional N° 38 - Río Marapa (Alberdi) - Principio Autopista - Sección II: Acceso a Aguilares - Concepción	Subgerencia de Obras y Concesiones	50.000	0	0
24	Ruta Nacional N° 40 - Tramo El Eje - Río Las Cuevas	Subgerencia de Obras y Concesiones	83.146.000	0	0
25	Ruta Nacional N° 40 - Puente sobre Río Santa María entre las Localidades de San José y Palo Seco	Subgerencia de Obras y Concesiones	2.000.000	0	0
26	Ruta Nacional N° 11 - Autovía Ruta Nacional N° 11 - Paso por Resistencia Rotonda cruce Ruta Nacional N° 16 y Acceso Aeropuerto de Resistencia	Subgerencia de Obras y Concesiones	37.000	0	0
28	Puente Ferroautomotor Chaco - Corrientes	Subgerencia de Obras y Concesiones	1.000.000	0	0
29	Ruta Nacional N° 16 - Corredor Bioceánico Norte Tramo Metán - Avia Terai	Subgerencia de Obras y Concesiones	690.794.554	0	0
31	Puente Neembucú - Integración Pilar - Bermejo	Subgerencia de Obras y Concesiones	1.000.000	0	0
33	Pavimentación Acceso Cholilla	Subgerencia de Obras y Concesiones	50.000	0	0
35	Río Pico - Empalme Ruta Nacional N° 40 - Primera Sección - km. 0 - km. 30	Subgerencia de Obras y Concesiones	1.592.000	0	0
37	Ruta Nacional N° 60 - Empalme Ruta Nacional N° 9 - Límite con Catamarca km. 154	Subgerencia de Obras y Concesiones	54.901.333	0	0
38	Ruta Nacional N° 19 - Tramo - San Francisco - Córdoba	Subgerencia de Obras y Concesiones	5.000.000	0	0
46	Puente Binacional Salto - Concordia	Subgerencia de Obras y Concesiones	1.000.000	0	0




21



**- LISTADO DE ACTIVIDADES ESPECÍFICAS
Y PROYECTOS**

CODIGO	DENOMINACION	UNIDAD EJECUTORA	CREDITO	RECURSOS HUMANOS	
				CARGOS	HS. DE CATEDRA
51	Rotonda en Km. 30 Ruta Nacional N° 151 Barda del Medio - Río Negro	Subgerencia de Obras y Concesiones	50.000	0	0
52	Ruta Nacional N° 288 - Tramo Empalme Ruta Nacional N° 3 - La Julia	Subgerencia de Obras y Concesiones	18.959.545	0	0
53	Ruta Nacional N° 40 - Perito Moreno - Bajo Caracoles, Chimen Aike, Punta Loyola, Carrera - Río Turbio	Subgerencia de Obras y Concesiones	1.917.000	0	0
64	Paso Externo Ciudad de Catamarca	Subgerencia de Obras y Concesiones	21.799.000	0	0
67	Ruta Nacional N° 16 - Puente General Belgrano	Subgerencia de Obras y Concesiones	130.388.637	0	0
70	Ruta Nacional N° 3 - Estabilización Cerro Chenque	Subgerencia de Obras y Concesiones	77.216.667	0	0
71	Ruta Provincial N° 12 - Empalme RP N° 14 - Gualjaina - Empalme Ruta Nacional N° 40	Subgerencia de Obras y Concesiones	50.000	0	0
72	Ruta Provincial N° 17 - Trevelín - Corcovado - Sección I - km. 0 - km. 26,28	Subgerencia de Obras y Concesiones	41.165.000	0	0
73	Ruta Provincial N° 19 - Río Pico - Empalme Ruta Nacional N° 40 - Segunda Sección - km. 30 - km. 65	Subgerencia de Obras y Concesiones	6.988.000	0	0
74	Ruta Provincial N° 56 - Ruta Nacional N° 40 - Alto Río Senguer - Empalme Ruta Provincial N° 20 - km. 0 - km. 7,735 (R40) - km. 0 - km. 28,896 (P56)	Subgerencia de Obras y Concesiones	50.000	0	0
85	Puente Reconquista - Goya - Puente Nuevo y Accesos	Subgerencia de Obras y Concesiones	1.000.000	0	0
87	Ruta Nacional N° 11 - Nueva Avenida de Circunvalación de Formosa	Subgerencia de Obras y Concesiones	1.000.000	0	0




41



LISTADO DE ACTIVIDADES ESPECÍFICAS Y PROYECTOS

CODIGO	DENOMINACION	UNIDAD EJECUTORA	CREDITO	RECURSOS HUMANOS	
				CARGOS	HS. DE CATEDRA
89	Ruta Nacional N° 86 - General Güemes - Posta Cambio a Zalazar	Subgerencia de Obras y Concesiones	191.000	0	0
92	Ruta Provincial N° 1 - Acceso Sur a San Salvador de Jujuy	Subgerencia de Obras y Concesiones	3.080.000	0	0
97	Ruta Nacional N° 145 (ex Ruta Provincial N° 224) - Paso Pehuenche Sección II - b - Progresiva 22,900 - Acceso a Cajón Grande	Subgerencia de Obras y Concesiones	12.081.000	0	0
98	Ruta Nacional N° 145 (ex Ruta Provincial N° 224) - Bardas Blancas - Hito Pehuenche - Sección III B - km. 13,6 - Hito Pehuenche	Subgerencia de Obras y Concesiones	8.103.000	0	0
99	Paso Pehuenche Sección III - A - Acceso a Cajón Grande - Límite con Chile (km. 0 - km. 13,6)	Subgerencia de Obras y Concesiones	50.000	0	0
SUBTOTAL SUBPROGRAMA 9:			1.504.055.745	0	0

Subprograma:



Handwritten signature or mark.

10 Mejoramiento y Reposición de Rutas - Fase III


Proyectos:

01	Obras Menores Ferrocarril Trasandino	Subgerencia de Obras y Concesiones	1.000.000	0	0
02	Puente Internacional Encarnación - Posadas	Subgerencia de Obras y Concesiones	1.000.000	0	0
04	Ruta Nacional N° 40 - Acceso Buta Ranquil y Barrancas	Subgerencia de Obras y Concesiones	487.500	0	0
06	Ruta Nacional N° 231 - Avenida Circunvalación - Villa la Angostura - Provincia de Neuquén	Subgerencia de Obras y Concesiones	10.235.625	0	0



**LISTADO DE ACTIVIDADES ESPECÍFICAS
Y PROYECTOS**

CODIGO	DENOMINACIÓN	UNIDAD EJECUTORA	CREDITO	RECURSOS HUMANOS	
				CARGOS	HS. DE CATEDRA
07	Rutas Nacional N° 231 - 65 - 234 - San Martín de Los Andes - Empalme Ruta Nacional N° 231 - IV Acceso Villa Traful - Empalme Ruta Nacional N° 231	Subgerencia de Obras y Concesiones	2.398.000	0	0
08	Ruta Nacional N° 22 - Chichinales - Neuquén	Subgerencia de Obras y Concesiones	272.671.653	0	0
09	Ruta Nacional N° 23 - Pilcaniyeu Viejo - Empalme Ruta Nacional N° 237	Subgerencia de Obras y Concesiones	162.173.333	0	0
11	Ruta Nacional N° 258 - Mejora Red Vial Bariloche	Subgerencia de Obras y Concesiones	18.654.667	0	0
13	Ruta Nacional N° 16 - Límite con Chaco - Empalme Ruta Nacional N° 34 - El Quebrachal - J. V. González	Subgerencia de Obras y Concesiones	1.000.000	0	0
15	Ruta Nacional N° 150 - Ischigualasto - Ruta Nacional N° 40 - San Juan	Subgerencia de Obras y Concesiones	66.869.667	0	0
22	Ruta Nacional N° 168 - Río Colastiné - Túnel Subfluvial Hernandarias	Subgerencia de Obras y Concesiones	50.000	0	0
23	Ruta Nacional N° 168 - Santa Fe - Túnel Subfluvial Hernandarias - Intercambiador La Guardia - Puente sobre Río Colastiné	Subgerencia de Obras y Concesiones	25.000.000	0	0
24	Ruta Nacional N° 178 - Empalme Ruta Nacional N° 33 - Villa Eloisa - km. 115 - km. 146	Subgerencia de Obras y Concesiones	35.212.273	0	0
25	Ruta Nacional N° 178 - Las Rosas - Empalme Ruta Nacional N° 34	Subgerencia de Obras y Concesiones	1.000.000	0	0
31	Ruta Nacional N° 38 - Río Marapa (Alberdi) - Principio Autopista - Sección I: Río Marapa (Alberdi) - Acceso a Aguilares	Subgerencia de Obras y Concesiones	118.932.667	0	0




J



**LISTADO DE ACTIVIDADES ESPECÍFICAS
Y PROYECTOS**

CODIGO	DENOMINACION	UNIDAD EJECUTORA	CREDITO	RECURSOS HUMANOS	
				CARGOS	HS. DE CATEDRA
32	Ruta Nacional N° 38 - Río Marapa (Alberdi) - Principio Autopista - Sección V: Empalme Traza Actual - Principio Autopista	Subgerencia de Obras y Concesiones	50.000	0	0
34	Rutas Nacional N° 127 - Provincial 6 - Provincial 2 - Nacional N° 12 - Nacional N° 131 - Provincial N° 18 - Intersecciones Rutas: N° 127 / P6 - P2 - N° 12 - N° 131 / P32 - N° 18 / P32	Subgerencia de Obras y Concesiones	1.056.250	0	0
35	Intersección Ruta Nacional N° A015 y Calle Rösch - Conexión Acceso a Salto Grande y Ruta Nacional N° 14	Subgerencia de Obras y Concesiones	424.500	0	0
37	Ruta Nacional N° 35 - Provincial N° 102 - Rotonda Intersección (Castex)	Subgerencia de Obras y Concesiones	1.957.500	0	0
38	Ruta Nacional N° 22 - Neuquén - Arroyito Intersección Ruta Nacional N° 22 y Ruta Nacional N° 237	Subgerencia de Obras y Concesiones	2.428.000	0	0
39	Ruta Nacional N° 22 - Urbano Zapala - Intersección Rotonda Avenida Fortabat - Rotonda Empalme Ruta Provincial N°13	Subgerencia de Obras y Concesiones	50.000	0	0
41	Ruta Nacional N° 3 - Ushuaia - Lapataia - Intersección Avenida Hipólito Irigoyen - Leandro N. Alem - Portal Acceso Parque Nacional Tierra del Fuego	Subgerencia de Obras y Concesiones	2.000.000	0	0
42	Ruta Nacional N° 3 - V - 1 - Rotonda Polivalente de Arte - Empalme Variante Ruta Nacional N° 3	Subgerencia de Obras y Concesiones	50.000	0	0



Handwritten signature or initials.



**LISTADO DE ACTIVIDADES ESPECÍFICAS
Y PROYECTOS**

CODIGO	DENOMINACION	UNIDAD EJECUTORA	CREDITO	RECURSOS HUMANOS	
				CARGOS	HS. DE CATEDRA
47	Ruta Nacional N° 260 - Empalme Ruta Nacional N° 40 (S) - Empalme Ruta Provincial N° 51 - Sección 1 y 2	Subgerencia de Obras y Concesiones	2.000.000	0	0
48	Ruta Nacional N° 260 - Empalme Ruta Provincial N° 51 - Límite con Chile - Sección I y Sección II	Subgerencia de Obras y Concesiones	13.989.433	0	0
49	Ruta Nacional N° 7 - Variante paso por Palmira - Provincia de Mendoza	Subgerencia de Obras y Concesiones	1.000.000	0	0
52	Ruta Nacional N° 19 - Autopista Santa Fe - San Francisco - Sección III	Subgerencia de Obras y Concesiones	50.000	0	0
54	Ruta Nacional N° 117 - COTECAR - Construcción Complejo Terminal de Cargas	Subgerencia de Obras y Concesiones	50.000	0	0
63	Ruta Nacional N° 14 - Empalme Ruta Provincial N° 20 (Gramado) - Empalme Ruta Provincial N° 17 (Sección I) - Progresiva 1056,00 - 1090,00	Subgerencia de Obras y Concesiones	193.657.434	0	0
64	Ruta Nacional N° 14 - Empalme Ruta Provincial N° 20 - Empalme Ruta Provincial N° 17 (Sección II) - Dos Hermanas - Progresiva 1090 - 1117	Subgerencia de Obras y Concesiones	17.000	0	0
65	Ruta Nacional S/N° Circunvalación Noroeste (Obra Faltante)	Subgerencia de Obras y Concesiones	3.000.000	0	0
67	Ruta Nacional N° 40 - Rospentek - Güer Aike - Rospentek - El Zurdo	Subgerencia de Obras y Concesiones	195.995.561	0	0
72	Ruta Nacional N° 3 - Fitz Roy - Gran Bajo San Julián	Subgerencia de Obras y Concesiones	68.646.333	0	0

M.E. y F.P.

447

J



LISTADO DE ACTIVIDADES ESPECÍFICAS Y PROYECTOS


CODIGO	DENOMINACION	UNIDAD EJECUTORA	CREDITO	RECURSOS HUMANOS	
				CARGOS	HS. DE CATEDRA
73	Ruta Nacional N° 65 (ex 365) - Empalme Ruta Nacional N° 38 - Límite con Catamarca	Subgerencia de Obras y Concesiones	4.000.000	0	0
76	Puente Internacional Salvador Mazza - Yacuiba	Subgerencia de Obras y Concesiones	1.000.000	0	0
79	Reordenamiento Accesos y Puentes - Cosquín - Córdoba	Subgerencia de Obras y Concesiones	1.599.250	0	0
80	Ruta Nacional N° 8 - Obra de Intersección Ruta Nacional N° 8 - Acceso Este Ciudad de la Carlota	Subgerencia de Obras y Concesiones	520.000	0	0
84	Ruta Nacional N° 98 - Bandera - Pinto - Km. 60	Subgerencia de Obras y Concesiones	5.036.000	0	0
88	Ruta Nacional N° 7 - Doble Vía - Santa Rosa - Desaguadero	Subgerencia de Obras y Concesiones	100.000	0	0
90	Ruta Nacional N° 20 - Villa Dolores - Quines - Límite con Córdoba - Quines	Subgerencia de Obras y Concesiones	1.000.000	0	0
SUBTOTAL SUBPROGRAMA 10:			1.216.362.646	0	0
<div style="border: 1px solid black; padding: 5px; display: inline-block;"> M.E. y F.P. 447 </div>					
Subprograma:					
11	Mejoramiento y Reposición de Rutas - Fase IV				
Proyectos:					
06	Ruta Nacional N° 149 - Barreal - Uspallata - Sección: El Leoncito - Límite con Mendoza	Subgerencia de Obras y Concesiones	2.928.000	0	0
13	Ruta Nacional N° 158 - Autovía San Francisco - Río Cuarto - Provincia de Córdoba	Subgerencia de Obras y Concesiones	9.000.000	0	0
14	Ruta Nacional Nacional N° 288 - P 73 - Rotonda Intersección Ruta Nacional N° 228 - Ruta Provincial N° 73	Subgerencia de Obras y Concesiones	1.000.000	0	0

J



**LISTADO DE ACTIVIDADES ESPECÍFICAS
Y PROYECTOS**

CODIGO	DENOMINACION	UNIDAD EJECUTORA	CREDITO	RECURSOS HUMANOS	
				CARGOS	HS. DE CATEDRA
19	Ruta Nacional N° 34 - Fin Multitrocha - Límite con Jujuy - Provincia de Salta	Subgerencia de Obras y Concesiones	1.000.000	0	0
29	Ruta Nacional N° 9 - Circunvalación de Santiago del Estero - Empalme Ruta Nacional N° 9 (N) - Empalme Ruta Nacional N° 9 (S) - Santiago del Estero	Subgerencia de Obras y Concesiones	3.770.250	0	0
32	Ruta Nacional N° 153 - Conexión Vial Los Berros - Barreal - Río Nikes - Pampa del Yalguaraz - Provincia de San Juan	Subgerencia de Obras y Concesiones	3.000.000	0	0
34	Ruta Nacional N° 151 - Empalme Ruta Provincial N° 69	Subgerencia de Obras y Concesiones	57.000	0	0
35	Ruta Nacional N° 66 - Perico - El Milagro - Empalme Ruta Nacional N° 66 - Empalme Ruta Nacional N° 34 - Provincia de Jujuy	Subgerencia de Obras y Concesiones	1.000.000	0	0
36	Ruta Nacional N° 66 - Perico - El Cuarteadero - Empalme Ruta Nacional N° 66 - Empalme Ruta Nacional N° 34 - Provincia de Jujuy	Subgerencia de Obras y Concesiones	1.000.000	0	0
37	Ruta Nacional N° 34 - Límite con Salta - Acceso San Pedro de Jujuy - Provincia de Jujuy	Subgerencia de Obras y Concesiones	4.000.000	0	0
45	Ruta Nacional N° 157 - Variante Bella Vista - Empalme Autopista Ruta Nacional N° 38 - Provincia de Tucumán	Subgerencia de Obras y Concesiones	1.000.000	0	0
47	Ruta Nacional N° 12 - Acceso a San Benito Avenida Almafuerte - Acceso Sur a Paraná - Entre Ríos	Subgerencia de Obras y Concesiones	1.000.000	0	0




H



LISTADO DE ACTIVIDADES ESPECÍFICAS Y PROYECTOS

CODIGO	DENOMINACION	UNIDAD EJECUTORA	CREDITO	RECURSOS HUMANOS	
				CARGOS	HS. DE CATEDRA
53	Ruta Provincial N° 6 - Sachayoj - Otumpa (Sección I) - Progresiva 48.200 - 70.000 - Santiago del Estero	Subgerencia de Obras y Concesiones	50.000	0	0
77	Ruta Nacional S/N° - Diamante - Parque Nacional Pre Delta	Subgerencia de Obras y Concesiones	1.000.000	0	0
78	Ruta Nacional N° 154 - Empalme Ruta Nacional N° 35 - Empalme Ruta Nacional N° 22 - La Pampa	Subgerencia de Obras y Concesiones	3.742.750	0	0
81	Ruta Nacional N° 20 -141- Ciclovía Difunta Correa-Caucete-Empalme Ruta Nacional N° 141	Subgerencia de Obras y Concesiones	50.000	0	0
83	Ruta Nacional N°A007 - Red de acceso a la Ciudad de Santa Fe	Subgerencia de Obras y Concesiones	1.000.000	0	0
86	Acceso desde Ruta Nacional N° 281 a Puerto Deseado	Subgerencia de Obras y Concesiones	7.688.000	0	0
88	Ruta Nacional N° 12 - Avenida Las Palmeras - Avenida Juan Domingo Perón	Subgerencia de Obras y Concesiones	27.461.000	0	0
92	Ruta Provincial N° 83 - Empalme Ruta Nacional N° 34 - Valle Colorado	Subgerencia de Obras y Concesiones	100.000	0	0
94	Ruta Nacional N° 153 - Media Agua - Los Berros	Subgerencia de Obras y Concesiones	1.000.000	0	0
95	Rutas Nacional N° 228 - P73 - Rotonda en Intersección Ruta Nacional N° 228	Subgerencia de Obras y Concesiones	1.083.333	0	0
96	Rutas Nacional N° 3 - P4 - Puerto Madryn - Trelew	Subgerencia de Obras y Concesiones	55.577.600	0	0
SUBTOTAL SUBPROGRAMA 11:			127.507.933	0	0




H



**LISTADO DE ACTIVIDADES ESPECÍFICAS
Y PROYECTOS**

CODIGO	DENOMINACION	UNIDAD EJECUTORA	CREDITO	RECURSOS HUMANOS	
				CARGOS	HS. DE CATEDRA
Subprograma:					
12	Mejoramiento y Reposición de Rutas - Fase V				
Proyectos:					
01	Accesos a Localidades desde Rutas Nacionales	Subgerencia de Obras y Concesiones	52.454.791	0	0
02	Ruta Nacional Nº 40 Fuerte Quemado - Quilmes (12 Km.)	Subgerencia de Obras y Concesiones	20.737.231	0	0
03	Ruta Nacional Nº 9 Pavimentación Colectora e Iluminación	Subgerencia de Obras y Concesiones	1.000.000	0	0
12	Ruta Nacional Nº 127 - Acceso a Conscripto - Bernardi	Subgerencia de Obras y Concesiones	50.000	0	0
13	Ruta Nacional Nº 3 - Tolhuin - Hostería Kaiken	Subgerencia de Obras y Concesiones	1.000.000	0	0
14	Ruta Provincial Nº 66 - Ameghino - Blaquier	Subgerencia de Obras y Concesiones	50.000	0	0
18	Ruta Nacional Nº 3 - Vinculación Ruta Nacional Nº 3 Sur y Ruta Nacional Nº 3 Norte	Subgerencia de Obras y Concesiones	6.000.000	0	0
19	Ruta Nacional Nº 40 - Tres Esquinas - Límite con la Provincia de Mendoza	Subgerencia de Obras y Concesiones	1.000.000	0	0
20	Ruta Nacional Nº 38 - Paso por Monteros y Avenida de Circunvalación	Subgerencia de Obras y Concesiones	1.000.000	0	0
21	Ruta Nacional Nº 288 - Empalme Ruta Nacional Nº 3 - Puerto Santa Cruz	Subgerencia de Obras y Concesiones	60.601.600	0	0
23	Ruta Nacional Nº 40 - Punta Loyola - Cabo Vírgenes - Etapa I	Subgerencia de Obras y Concesiones	1.000.000	0	0
24	Ruta Nacional Nº 40 - Punta Loyola - Cabo Vírgenes - Etapa II	Subgerencia de Obras y Concesiones	1.000.000	0	0

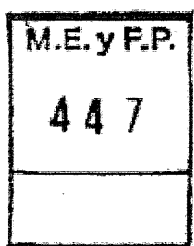


81



LISTADO DE ACTIVIDADES ESPECÍFICAS Y PROYECTOS

CODIGO	DENOMINACION	UNIDAD EJECUTORA	CREDITO	RECURSOS HUMANOS	
				CARGOS	HS. DE CATEDRA
25	Ruta Nacional Nº 40 - Punta Loyola - Cabo Vírgenes - Etapa III	Subgerencia de Obras y Concesiones	1.000.000	0	0
26	Repavimentación y Pavimentación Calles de Piedra - Santa Cruz	Subgerencia de Obras y Concesiones	20.000	0	0
29	Ruta Nacional Nº 95 - Empalme Ruta Provincial Nº 9 Límite con Formosa	Subgerencia de Obras y Concesiones	50.000	0	0
30	Ruta Nacional Nº 9 - Autovía Tramo Puente Paraguay - Yala	Subgerencia de Obras y Concesiones	74.058.750	0	0
39	Ruta A008 - Avenida Circunvalación de Rosario	Subgerencia de Obras y Concesiones	248.922.691	0	0
40	Ruta Nacional Nº 226 - Empalme Ruta Provincial Nº 65 - Empalme Ruta Nacional Nº 33	Subgerencia de Obras y Concesiones	2.787.000	0	0
42	Ruta Nacional Nº 11 - Variante Paso por Resistencia	Subgerencia de Obras y Concesiones	7.291.667	0	0
43	Ruta Nacional Nº 3 - Ruta Provincial Nº 2 - A010 - Arroyo Verde - Empalme Ruta Nacional Nº A01	Subgerencia de Obras y Concesiones	209.000	0	0
44	Ruta Nacional Nº 9 - Rosario - Carcarañá - Provincia de Santa Fe	Subgerencia de Obras y Concesiones	1.000.000	0	0
45	Ruta Nacional Nº 3 - Empalme Ruta Provincial Nº 4 - Empalme Ruta Provincial Nº 6	Subgerencia de Obras y Concesiones	50.000	0	0
46	Ruta Nacional Nº 89 - Quimilí - Suncho Corral	Subgerencia de Obras y Concesiones	1.000.000	0	0
47	Ruta Nacional Nº 86 - Posta Cambio Zalazar - Límite con Salta	Subgerencia de Obras y Concesiones	157.085.169	0	0




4



LISTADO DE ACTIVIDADES ESPECÍFICAS Y PROYECTOS

CODIGO	DENOMINACION	UNIDAD EJECUTORA	CREDITO	RECURSOS HUMANOS	
				CARGOS	HS. DE CATEDRA
49	Ruta Nacional Nº 34 - Variante de Paso por Rafaela	Subgerencia de Obras y Concesiones	1.000.000	0	0
52	Ruta Nacional Nº 130 - Variante Paso por Villaguay - Entre Ríos	Subgerencia de Obras y Concesiones	1.000.000	0	0
60	Ruta Nacional Nº 232 (Ex - Ruta Provincial Nº 106) - Empalme Ruta Nacional Nº 152 - Chelforó - Sección I	Subgerencia de Obras y Concesiones	1.000.000	0	0
61	Ruta Nacional Nº 232 (Ex - Ruta Provincial Nº 106) - Empalme Ruta Nacional Nº 152 - Chelforó - Sección II	Subgerencia de Obras y Concesiones	1.000.000	0	0
62	Ruta Nacional Nº 232 (Ex - Ruta Provincial Nº 106) - Empalme Ruta Nacional Nº 152 - Chelforó - Sección III	Subgerencia de Obras y Concesiones	1.721.000	0	0
63	Ruta Nacional Nº 34 - Rosario - Empalme Ruta Nacional Nº A012	Subgerencia de Obras y Concesiones	50.000	0	0
67	Ruta Ex - Ruta Provincial Nº 20 - Tamariscos - Empalme Ruta Provincial Nº 56	Subgerencia de Obras y Concesiones	2.418.375	0	0
70	Ruta Nacional Nº 150 - Las Flores Límite Internacional con Chile	Subgerencia de Obras y Concesiones	64.058.667	0	0
79	Ruta Nacional Nº 3 - Avenida General Paz - Cañuelas Km. 43.110 Km. 61.383 - Buenos Aires	Subgerencia de Obras y Concesiones	50.000	0	0
83	Ruta Nacional Nº 65 - (Ex - Ruta Nº 365) Empalme Ruta Nacional Nº 38 Límite con Catamarca Sección Ruta Nacional Nº 38 - Alpachiri	Subgerencia de Obras y Concesiones	50.000	0	0
88	Ruta Nacional Nº 40 - Vilicum - Talacasto	Subgerencia de Obras y Concesiones	1.000.000	0	0
89	Ruta Nacional Nº 40 - Talacasto - San Roque	Subgerencia de Obras y Concesiones	9.362.558	0	0




Handwritten signature or mark.



LISTADO DE ACTIVIDADES ESPECÍFICAS Y PROYECTOS

CODIGO	DENOMINACION	UNIDAD EJECUTORA	CREDITO	RECURSOS HUMANOS	
				CARGOS	HS. DE CATEDRA
93	Ruta Nacional Nº 101 - Acceso Aeropuerto Puerto Iguazú - Andresito	Subgerencia de Obras y Concesiones	28.144.000	0	0
SUBTOTAL SUBPROGRAMA 12:			750.222.499	0	0
Subprograma:					
13	Mejoramiento y Reposición de Rutas - Fase VI				
Proyectos:					
02	Ruta Nacional Nº 16 Viaducto en Intersección Avenida Sarmiento - Intersecciones con Avenida Savín y Ruta Nacional Nº 11	Subgerencia de Obras y Concesiones	50.000	0	0
03	Ruta Nº 2 - Empalme Ruta Nacional Nº 11 - Riacho He-He	Subgerencia de Obras y Concesiones	226.000	0	0
04	Ruta Nacional Nº 38 - Río Marapa (Juan Bautista Alberdi) - Famaillá	Subgerencia de Obras y Concesiones	1.000.000	0	0
05	Ruta Nacional Nº 40 - Paso Externo por la Ciudad de Belén	Subgerencia de Obras y Concesiones	1.000.000	0	0
07	Ruta Nacional Nº 26 - Empalme Ruta Nacional Nº 3 - Pampa del Castillo	Subgerencia de Obras y Concesiones	1.000.000	0	0
08	Conexión Vial Santa Fe - Santo Tomé	Subgerencia de Obras y Concesiones	1.000.000	0	0
09	Ruta Nacional Nº 237 - Avenida Bustillo entre San Carlos de Bariloche y Llao Llao Sección I	Subgerencia de Obras y Concesiones	16.666.667	0	0
10	Ruta Nacional Nº 237 - Avenida Bustillo entre San Carlos de Bariloche y Llao Llao Sección II	Subgerencia de Obras y Concesiones	50.000	0	0
11	Ruta Nacional Nº 68 - El Carril - Río Ancho	Subgerencia de Obras y Concesiones	1.000.000	0	0




41



LISTADO DE ACTIVIDADES ESPECÍFICAS Y PROYECTOS

CODIGO	DENOMINACION	UNIDAD EJECUTORA	CREDITO	RECURSOS HUMANOS	
				CARGOS	HS. DE CATEDRA
12	Ruta Nacional Nº 40 - Mendoza - Límite con San Juan	Subgerencia de Obras y Concesiones	1.000.000	0	0
16	Ruta Nacional Nº 51 San Antonio de los Cobres - Paso Sico	Subgerencia de Obras y Concesiones	16.874.875	0	0
17	Ruta Nacional Nº 118 - Empalme Ruta Nacional Nº 12 - Empalme Ruta Nacional Nº 5	Subgerencia de Obras y Concesiones	2.378.800	0	0
18	Ruta Nacional Nº 123 - Empalme Ruta Nacional Nº 12 - Empalme Ruta Nacional Nº 119	Subgerencia de Obras y Concesiones	1.000.000	0	0
19	Ruta Nacional Nº 12 - General Galarza - Nogoyá	Subgerencia de Obras y Concesiones	1.000.000	0	0
20	Ruta Sin Nº Nogoyá - Villaguay	Subgerencia de Obras y Concesiones	1.000.000	0	0
22	Ruta Nacional Nº 52 - Empalme Ex Ruta Nacional Nº 40 Susques	Subgerencia de Obras y Concesiones	2.625.000	0	0
23	Ruta Nacional Nº 52 Susques - Empalme Ruta Provincial Nº 16	Subgerencia de Obras y Concesiones	1.125.000	0	0
24	Ruta Nacional Nº 40 - Paicone - La Quiaca	Subgerencia de Obras y Concesiones	3.000.000	0	0
25	Ruta Nacional Nº 76 - Punta de Agua - Pircas Negras	Subgerencia de Obras y Concesiones	1.000.000	0	0
26	Ruta Nacional Nº 7 - Acceso Este a Mendoza	Subgerencia de Obras y Concesiones	1.093.000	0	0
27	Ruta Nacional Nº 7 - Empalme Ruta Nacional Nº 40 Límite con Chile	Subgerencia de Obras y Concesiones	1.000.000	0	0
28	Ruta Nacional Nº 14 - Leandro N. Alem - Oberá	Subgerencia de Obras y Concesiones	1.000.000	0	0
29	Ruta Nacional Nº 12 Variante Yabebiry	Subgerencia de Obras y Concesiones	1.000.000	0	0




H



**LISTADO DE ACTIVIDADES ESPECÍFICAS
Y PROYECTOS**

CODIGO	DENOMINACION	UNIDAD EJECUTORA	CREDITO	RECURSOS HUMANOS	
				CARGOS	HS. DE CATEDRA
30	Ruta Nacional Nº 12 - Variante por Gobernador Roca	Subgerencia de Obras y Concesiones	1.000.000	0	0
31	Ruta Nacional Nº 86 - Misión La Paz - Tonono	Subgerencia de Obras y Concesiones	1.000.000	0	0
32	Autovía Ruta Nacional Nº AO12	Subgerencia de Obras y Concesiones	3.000.000	0	0
33	Ruta Nacional Nº 33 Variante por Pérez	Subgerencia de Obras y Concesiones	1.000.000	0	0
34	Ruta Nacional Nº 11 - Empalme Ruta Nacional Nº 98 - Límite con la Provincia de Chaco	Subgerencia de Obras y Concesiones	1.000.000	0	0
35	Ruta Nacional Nº 11 - Recreo - San Justo - Autovía Santa Fe	Subgerencia de Obras y Concesiones	1.000.000	0	0
36	Ruta Nacional Nº 3 - Hito 1 - San Sebastián	Subgerencia de Obras y Concesiones	168.954.031	0	0
37	Ruta Nacional Nº 38 - Río Marapa - Famailá	Subgerencia de Obras y Concesiones	3.000.000	0	0
38	Ruta Nacional Nº 38 - Acceso Sur a Catamarca	Subgerencia de Obras y Concesiones	1.000.000	0	0
39	Ruta Nacional Nº 35 - Paso por Santa Rosa	Subgerencia de Obras y Concesiones	1.000.000	0	0
40	Ruta Nacional Nº 35 - Paso por Ataliva Roca	Subgerencia de Obras y Concesiones	49.000	0	0
41	Ruta Nacional Nº 16 - Límite Corrientes Chaco - Makalle	Subgerencia de Obras y Concesiones	2.000.000	0	0
42	Ruta Nacional Nº 9 - Intersección con Ruta Provincial Nº 17	Subgerencia de Obras y Concesiones	1.000.000	0	0
43	Ruta Nacional Nº 20 - Ruta Nacional Nº 148 Circunvalación Sur a Villa Dolores	Subgerencia de Obras y Concesiones	2.989.000	0	0
44	Ruta Nacional Nº 40 - Albardón - Talacasto	Subgerencia de Obras y Concesiones	1.000.000	0	0




Handwritten signature or mark.



LISTADO DE ACTIVIDADES ESPECÍFICAS Y PROYECTOS

CODIGO	DENOMINACION	UNIDAD EJECUTORA	CREDITO	RECURSOS HUMANOS	
				CARGOS	HS. DE CATEDRA
45	Ruta Nacional Nº 25 - Autovía Trelew - Gaimán	Subgerencia de Obras y Concesiones	973.000	0	0
46	Ruta Nacional Nº 26 - Pampa del Castillo - Cerro Dragón	Subgerencia de Obras y Concesiones	1.000.000	0	0
47	Ruta Nacional Nº 12 - Empedrado - Paso de la Patria	Subgerencia de Obras y Concesiones	1.000.000	0	0
48	Ruta Nacional Nº 12 - Límite con Entre Ríos - Goya	Subgerencia de Obras y Concesiones	1.000.000	0	0
50	Ruta Nacional Nº 143 - San Rafael - Las Paredes Km. 664 - Km. 668,60	Subgerencia de Obras y Concesiones	1.910.000	0	0
51	Ruta Nacional Nº 40 - Pie de Médano - Santa María - Río Yapaz	Subgerencia de Obras y Concesiones	50.000	0	0
52	Ruta Nacional Nº 95 - Acceso Oeste a Villa Angela	Subgerencia de Obras y Concesiones	1.000.000	0	0
54	Ruta Nacional Nº 12 - Itaibaté - Ituzaingó - Empalme Ruta Nacional Nº 118	Subgerencia de Obras y Concesiones	1.500.000	0	0
55	Ruta Nacional Nº 14 - Empalme Ruta Provincial Nº 40 - Empalme Ruta Provincial Nº 120 - Variante Virasoro	Subgerencia de Obras y Concesiones	1.000.000	0	0
57	Ruta Nacional Nº 9 - Villa del Totoral - Límite con Chile	Subgerencia de Obras y Concesiones	117.774.000	0	0
58	Camino al Complejo Recreativo de Ezeiza	Subgerencia de Obras y Concesiones	953.000	0	0
59	Ruta Nacional Nº 143 - Unión Ruta Nacional Nº 143 y Ruta Nacional Nº 146	Subgerencia de Obras y Concesiones	1.000.000	0	0




H



LISTADO DE ACTIVIDADES ESPECÍFICAS Y PROYECTOS

CODIGO	DENOMINACION	UNIDAD EJECUTORA	CREDITO	RECURSOS HUMANOS	
				CARGOS	HS. DE CATEDRA
60	Ruta Nacional Nº 40 - Luján de Cuyo Tunuyán - Sección III - Anchoris Ruta Provincial Nº 96	Subgerencia de Obras y Concesiones	86.814.000	0	0
61	Ruta Nacional Nº 40 - Luján de Cuyo Tunuyán - Sección IV Variante por Tunuyán	Subgerencia de Obras y Concesiones	1.000.000	0	0
62	Ruta Nacional Nº 149 - Pachaco - Calingasta Tramo Km. 100 - Km. 134 (Puente sobre Río Calingasta) - Provincia de San Juan	Subgerencia de Obras y Concesiones	2.000.000	0	0
63	Ruta Nacional Nº 40 - Estabilización de Taludes - Provincia de San Juan	Subgerencia de Obras y Concesiones	1.000.000	0	0
64	Ruta Nacional Nº 40 - Tramo Empalme Ruta Nacional Nº 7 (Acceso Este) - Calle Azcuénaga - Remodelación Intercambiador	Subgerencia de Obras y Concesiones	50.000	0	0
65	Ruta Nacional Nº 25 Duplicación de Calzada - Tramo Rawson - Trelew - Provincia de Chubut	Subgerencia de Obras y Concesiones	1.000.000	0	0
66	Ruta Nacional Nº 25 Duplicación de Calzada - Tramo Trelew - Gaiman - Provincia de Chubut	Subgerencia de Obras y Concesiones	1.000.000	0	0
67	Ruta Nacional Nº 40 Acceso Sur a Mendoza	Subgerencia de Obras y Concesiones	3.000.000	0	0
68	Construcción Puente Ruta Nacional Nº 40 Empalme Ruta Nacional Nº 60 - Belén - Catamarca	Subgerencia de Obras y Concesiones	1.494.000	0	0
69	Ruta Nacional Nº 11 Pavimentación Acceso a Margarita Belén - Chaco	Subgerencia de Obras y Concesiones	3.300.000	0	0




Handwritten signature or mark.



**LISTADO DE ACTIVIDADES ESPECÍFICAS
Y PROYECTOS**

CODIGO	DENOMINACION	UNIDAD EJECUTORA	CREDITO	RECURSOS HUMANOS	
				CARGOS	HS. DE CATEDRA
70	Empalme Ruta Nacional N° 14 - Empalme Ruta Nacional N° 7 y Empalme Ruta Nacional N° 24 - Empalme Ruta Nacional N° 8 - San Luis	Subgerencia de Obras y Concesiones	50.000	0	0
71	Construcción Campamento Zarate - Buenos Aires	Subgerencia de Obras y Concesiones	1.000.000	0	0
72	Pavimentación de Calles Colectoras Monteros - San Martín de Tucumán - Tucumán	Subgerencia de Obras y Concesiones	50.000	0	0
74	Ruta Nacional N° 23 - Valcheta - Pilcaniyeu - Tramo Los Menucos - Jacobacci (Km. 269 - Km. 410) - Río Negro	Subgerencia de Obras y Concesiones.	109.071.917	0	0
75	Ruta Nacional N° 40 - Tramo El Sosneado - Pareditas - Mendoza	Subgerencia de Obras y Concesiones	252.928.384	0	0
76	Repavimentación de Avenida Ballofet - Mendoza	Subgerencia de Obras y Concesiones	1.000.000	0	0
77	Ruta Nacional N° 40 - Límite con San Juan - Mendoza	Subgerencia de Obras y Concesiones	30.388.600	0	0
78	Repavimentación Ruta Nacional N° 11 - Tramo Rotonda Cruz del Norte - Rotonda Virgen del Carmen - Formosa	Subgerencia de Obras y Concesiones	94.996.875	0	0
80	Construcción de Segunda Calzada Ruta Nacional N° 22 - Tramo Plottier - Arroyito - Neuquén	Subgerencia de Obras y Concesiones	85.308.118	0	0
81	Ruta Nacional N° 3 - Variante Circunvalación Autovía Comodoro Rivadavia - Empalme Ruta Nacional N° 26 - Chubut	Subgerencia de Obras y Concesiones	1.000.000	0	0
83	Ruta Nacional N° 40 - Tramo Bardas Blancas - Malargüe - Provincia de Mendoza	Subgerencia de Obras y Concesiones	1.000.000	0	0




H



**LISTADO DE ACTIVIDADES ESPECÍFICAS
Y PROYECTOS**

CODIGO	DENOMINACION	UNIDAD EJECUTORA	CREDITO	RECURSOS HUMANOS	
				CARGOS	HS. DE CATEDRA
84	Construcción de Segunda Calzada Ruta Nacional Nº 9 - Tramo Circunvalación de Córdoba - Villa del Totoral - Provincia de Córdoba	Subgerencia de Obras y Concesiones	3.000.000	0	0
85	Ruta Nacional Nº 76 - Tramo Quebrada Santo Domingo - Pircas Negras - La Rioja	Subgerencia de Obras y Concesiones	207.193.526	0	0
86	Ruta Nacional Nº 75 - Tramo Las Padercitas - Dique Los Sauces - La Rioja	Subgerencia de Obras y Concesiones	64.109.800	0	0
88	Ruta Nacional Nº 40 - Tramo Los Tambillos - Río Miranda - La Rioja	Subgerencia de Obras y Concesiones	203.881.333	0	0
89	Construcción Segunda Calzada Ruta Nacional Nº 20 - Tramo Cauce - Avenida de Circunvalación - Provincia de San Juan	Subgerencia de Obras y Concesiones	1.000.000	0	0
90	Construcción Segunda Calzada Ruta Nacional Nº 40 - Tramo Avenida de Circunvalación - Albardón - San Juan	Subgerencia de Obras y Concesiones	2.000.000	0	0
94	Construcción Camino de Vinculación Ruta Nacional Nº 40 - Las Lajas - Neuquén	Subgerencia de Obras y Concesiones	1.000.000	0	0
96	Repavimentación y Ensanche Ruta Nacional Nº 3 - San Antonio Oeste - Ruta Provincial Nº 61 - Río Negro	Subgerencia de Obras y Concesiones	29.166.000	0	0
97	Repavimentación y Ensanche Ruta Nacional Nº 3 - Ruta Provincial Nº 61 - Sierra Grande - Río Negro	Subgerencia de Obras y Concesiones	101.334.667	0	0
98	Repavimentación y Ensanche Ruta Nacional Nº 3 - Sierra Grande - Límite con Chubut - Río Negro	Subgerencia de Obras y Concesiones	45.708.400	0	0




Handwritten signature or initials.



LISTADO DE ACTIVIDADES ESPECÍFICAS Y PROYECTOS

CODIGO	DENOMINACION	UNIDAD EJECUTORA	CREDITO	RECURSOS HUMANOS	
				CARGOS	HS. DE CATEDRA
99	Repavimentación y Ensanche Ruta Nacional Nº 251 General Conesa - Acceso a San Antonio Oeste - Río Negro	Subgerencia de Obras y Concesiones	100.611.333	0	0
SUBTOTAL SUBPROGRAMA 13:			1.811.698.326	0	0
Subprograma:					
14	Mejoramiento y Reposición de Rutas - Fase VII				
Proyectos:					
02	Construcción Autopista Camino del Buen Ayre y Repavimentación - Tramo I Acceso Oeste - Autopista Buenos Aires-La Plata	Subgerencia de Obras y Concesiones	573.360.861	0	0
03	Plan de Remediación de Canteras - Rutas Varias	Subgerencia de Obras y Concesiones	6.388.186	0	0
04	Ruta Nacional Nº 9 Avenida Circunvalación - Canal San Cayetano y Avenida Del Campo Km. 1288,15 - Km. 1300,05	Subgerencia de Obras y Concesiones	49.205.639	0	0
05	Ruta Nacional Nº 152 Empalme Ruta Nacional Nº 143 El Carancho - Ruta Provincial 106 Km. 72,06 - Km. 118,68	Subgerencia de Obras y Concesiones	1.000.000	0	0
06	Ruta Nacional Nº 152 Empalme Ruta Nacional Nº 143 El Carancho - Ruta Provincial 106 Km. 118,68 - Km. 147,67	Subgerencia de Obras y Concesiones	1.000.000	0	0
07	Ruta Nacional Nº 152 Empalme Ruta Nacional Nº 143 El Carancho - Ruta Provincial 106 Km. 147,67 - Km. 160,62	Subgerencia de Obras y Concesiones	1.000.000	0	0
08	Ruta Nacional Nº 152 Empalme Ruta Nacional Nº 143 El Carancho - Ruta Provincial 106 Km. 160,62 - Km. 180,87	Subgerencia de Obras y Concesiones	1.000.000	0	0




H



LISTADO DE ACTIVIDADES ESPECÍFICAS Y PROYECTOS

CODIGO	DENOMINACION	UNIDAD EJECUTORA	CREDITO	RECURSOS HUMANOS	
				CARGOS	HS. DE CATEDRA
09	Ruta Nacional Nº 9, Ruta Nacional Nº 11, y Ruta Nacional Nº 33 - Red de Accesos a Rosario - Provincia de Santa Fe	Subgerencia de Obras y Concesiones	1.000.000	0	0
12	Ruta Nacional Nº 95 - Empalme Ruta Provincial Nº 2 - Límite entre Santa Fe y Chaco - Km. 768,77 - Km. 813,09	Subgerencia de Obras y Concesiones	15.768.333	0	0
13	Ruta Nacional Nº 95 - Empalme Ruta Provincial Nº 2 - Límite entre Santa Fe y Chaco - Km. 813,09 - Km. 862,64	Subgerencia de Obras y Concesiones	1.000.000	0	0
17	Ruta Nacional Nº 52 - Empalme Ruta Provincial Nº 79 - Susques (Km. 62,68) - (Km. 79,85)	Subgerencia de Obras y Concesiones	1.000.000	0	0
18	Ruta Nacional Nº 38 - Límite con la Provincia de La Rioja - Río Ongoli	Subgerencia de Obras y Concesiones	1.000.000	0	0
19	Ruta Nacional Nº 7 - Empalme ex Ruta Nacional Nº 7 y Actual Ruta Nacional Nº 7	Subgerencia de Obras y Concesiones	50.000	0	0
20	Autopista Ricchieri - Cañuelas - Acceso Cañuelas - Provincia de Buenos Aires	Subgerencia de Obras y Concesiones	1.000.000	0	0
21	Ruta Nacional Nº 1 - Intercambiador Ensenada - Avenida del Petróleo	Subgerencia de Obras y Concesiones	55.544.600	0	0
25	Ruta Nacional Nº 119 - Empalme Ruta Nacional Nº 14 - Empalme Ruta Nacional Nº 123 - Sección I	Subgerencia de Obras y Concesiones	1.000.000	0	0
26	Ruta Nacional Nº 119 - Empalme Ruta Nacional Nº 14 - Empalme Ruta Nacional Nº 123 - Sección II	Subgerencia de Obras y Concesiones	1.000.000	0	0




21



**LISTADO DE ACTIVIDADES ESPECÍFICAS
Y PROYECTOS**

CODIGO	DENOMINACION	UNIDAD EJECUTORA	CREDITO	RECURSOS HUMANOS	
				CARGOS	HS. DE CATEDRA
27	Ruta Nacional Nº 119 - Empalme Ruta Nacional Nº 14 - Empalme Ruta Nacional Nº 123 - Sección III	Subgerencia de Obras y Concesiones	1.000.000	0	0
28	Ruta Nacional Nº 127 - Federal - Empalme Ruta Nacional Nº 14	Subgerencia de Obras y Concesiones	104.065.017	0	0
29	Ruta Nacional Nº 18 - Tramo I: Intersección Ruta Nacional Nº 12 - Intersección Ruta Provincial Nº 32	Subgerencia de Obras y Concesiones	195.948.661	0	0
30	Ruta Nacional Nº 18 - Tramo II: Intersección Ruta Provincial Nº 32 - Intersección Ruta Provincial Nº 6	Subgerencia de Obras y Concesiones	196.739.434	0	0
31	Ruta Nacional Nº 18 - Tramo III: Intersección Ruta Provincial Nº 6 - Intersección Ruta Provincial Nº 20	Subgerencia de Obras y Concesiones	127.615.552	0	0
32	Ruta Nacional Nº 18 - Tramo IV: Intersección Ruta Provincial Nº 20 - Progresiva 180+606	Subgerencia de Obras y Concesiones	276.412.186	0	0
34	Ruta Nacional Nº 40 - Las Tucumanesas - Sañogasta - Sección I	Subgerencia de Obras y Concesiones	1.000.000	0	0
35	Ruta Nacional Nº 73 - Anguinán - Empalme Ruta Nacional Nº 75 - Sección I	Subgerencia de Obras y Concesiones	60.163.400	0	0
36	Ruta Nacional Nº 73 - Anguinán - Empalme Ruta Nacional Nº 75 - Sección II	Subgerencia de Obras y Concesiones	213.264.882	0	0
37	Ruta Nacional Nº 7 - Empalme Ruta Nacional Nº 40 - Límite con Chile - Sección I	Subgerencia de Obras y Concesiones	4.446.889	0	0




H



**LISTADO DE ACTIVIDADES ESPECÍFICAS
Y PROYECTOS**

CODIGO	DENOMINACION	UNIDAD EJECUTORA	CREDITO	RECURSOS HUMANOS	
				CARGOS	HS. DE CATEDRA
38	Ruta Nacional Nº 7 - Empalme Ruta Nacional Nº 40 - Límite con Chile - Sección II	Subgerencia de Obras y Concesiones	1.000.000	0	0
39	Ruta Nacional Nº 7 - Empalme Ruta Nacional Nº 40 - Límite con Chile - Sección III	Subgerencia de Obras y Concesiones	1.000.000	0	0
40	Ruta Nacional Nº 188 - General Alvear - Malargüe - Sección II	Subgerencia de Obras y Concesiones	24.880.000	0	0
41	Ruta Nacional Nº 7 - Potrerillos - Uspallata - Curva de la Soberanía	Subgerencia de Obras y Concesiones	2.233.379	0	0
42	Ruta Nacional Nº 7 - Potrerillos - Uspallata - Variante Uspallata	Subgerencia de Obras y Concesiones	1.000.000	0	0
43	Ruta Nacional Nº 145 - Bardas Blancas - Hito Pehuenche - Km. 0 - Km. 13	Subgerencia de Obras y Concesiones	138.039.333	0	0
44	Ruta Nacional Nº 22 - Variante por Plaza Huincul y Cutral Có	Subgerencia de Obras y Concesiones	1.000.000	0	0
48	Ruta Nacional A012-34 - Empalme Ruta Nacional Nº 9 (Oeste) - Empalme Ruta Nacional Nº 11 - Empalme Ruta Nº A008 - Empalme Ruta Nº A012	Subgerencia de Obras y Concesiones	50.000	0	0
49	Ruta Nacional Nº 34 - San Vicente - Rafaela	Subgerencia de Obras y Concesiones	1.000.000	0	0
50	Enlace Ruta Nacional Nº 9 con Ruta Nacional Nº 34 en Provincia de Santiago del Estero	Subgerencia de Obras y Concesiones	1.000.000	0	0
51	Ruta sin Nº - Empalme Ruta Nacional Nº 3 (San Sebastián) - Empalme Complejo C	Subgerencia de Obras y Concesiones	1.000.000	0	0




H



LISTADO DE ACTIVIDADES ESPECÍFICAS Y PROYECTOS

CODIGO	DENOMINACION	UNIDAD EJECUTORA	GREDITO	RECURSOS HUMANOS	
				CARGOS	HS. DE CATEDRA
52	Ruta sin Nº - Empalme Complejo C - Empalme Complejo B	Subgerencia de Obras y Concesiones.	1.000.000	0	0
53	Ruta sin Nº - Empalme Complejo B - Empalme Complejo D	Subgerencia de Obras y Concesiones	1.000.000	0	0
54	Ruta Nacional Nº 3 - Tolhuin - Ushuaia - Km. 3006 - Km. 3049	Subgerencia de Obras y Concesiones	1.000.000	0	0
55	Ruta Nacional Nº 9 - Arroyo Mista - San Miguel de Tucumán	Subgerencia de Obras y Concesiones	10.273.000	0	0
56	Ruta Nacional Nº 158 - San Francisco - Las Varillas - Km. 0 - Km. 35,00	Subgerencia de Obras y Concesiones	6.176.458	0	0
58	Ruta A016 - Empalme Ruta Nacional Nº 9 - Empalme Ruta Nacional Nº 34 (Siete de Abril)	Subgerencia de Obras y Concesiones	1.000.000	0	0
60	Ruta Nacional Nº 11 Autovía Empalme Ruta Provincial Nº 13 - Resistencia	Subgerencia de Obras y Concesiones	78.360.667	0	0
61	Ruta Nacional Nº 22 Chimpay - Valle Regina Km. 1050 - Km. 1112	Subgerencia de Obras y Concesiones	1.000.000	0	0
62	Ruta Nacional Nº 78 Puente Río Capayán - Famatina - Provincia de La Rioja	Subgerencia de Obras y Concesiones	1.000.000	0	0
63	Ruta Nacional Nº 9 Autovía Santiago del Estero - Termas de Río Hondo - Provincia de Santiago del Estero	Subgerencia de Obras y Concesiones	1.000.000	0	0
64	Ruta Nacional Nº 33 Autovía Rufino - Rosario	Subgerencia de Obras y Concesiones	4.000.000	0	0




Handwritten signature or mark.



LISTADO DE ACTIVIDADES ESPECÍFICAS Y PROYECTOS

CODIGO	DENOMINACION	UNIDAD EJECUTORA	CREDITO	RECURSOS HUMANOS	
				CARGOS	HS. DE CATEDRA
65	Ruta Nacional Nº 33 Bahía Blanca - Pigüe Sección I: Camino a Ingeniero White (Km. 8,65) - Estancia Don Enrique (km. 41,00) - Provincia de Buenos Aires	Subgerencia de Obras y Concesiones	1.000.000	0	0
66	Ruta Nacional Nº 33 Bahía Blanca - Pigüe Sección II: Estancia Don Enrique (Km. 41,00) - Río Sauce Chico (Km. 73,00)	Subgerencia de Obras y Concesiones	1.000.000	0	0
67	Ruta Nacional Nº 33 Bahía Blanca - Pigüe Sección III: Río Sauce Chico (Km. 73,00) - Arroyo Cochenleofu Chico (Km. 102,21) - Provincia de Buenos Aires	Subgerencia de Obras y Concesiones	1.000.000	0	0
68	Ruta Nacional Nº 33 Bahía Blanca - Pigüe Sección IV: Arroyo Cochenleofú Chico (Km. 102,21) - Empalme Ruta Provincial Nº 67 (Km. 133,65) - Provincia de Buenos Aires	Subgerencia de Obras y Concesiones	1.000.000	0	0
69	Ruta Nacional Nº 40 Villa Aberastain - San Juan Km. 3444,89 - Km. 3456,72	Subgerencia de Obras y Concesiones	2.000.000	0	0
70	Ruta Nacional Nº 9 Acceso a la Ciudad de Salta	Subgerencia de Obras y Concesiones	1.000.000	0	0
71	Ruta Nacional Nº 35 Límite entre Buenos Aires y La Pampa - Empalme Ruta Provincial Nº 1 Km. 125 - Km. 146	Subgerencia de Obras y Concesiones	5.418.833	0	0
72	Ruta Nacional Nº 8 Autopista Pilar - Pergamino (Tramo: 1B) Distribuidor Ruta Provincial Nº 39 - Ruta Provincial Nº 192 (Parada Robles) (Km. 69,2 - Km. 78,1)	Subgerencia de Obras y Concesiones	98.820.811	0	0




Handwritten signature or initials.



**LISTADO DE ACTIVIDADES ESPECÍFICAS
Y PROYECTOS**

CODIGO	DENOMINACION	UNIDAD EJECUTORA	CREDITO	RECURSOS HUMANOS	
				CARGOS	HS. DE CATEDRA
73	Ruta Nacional Nº 8 Autopista Pilar - Pergamino (Tramo: 2) Arroyo Grivas Km. 78,13 - Puente sobre Arroyo Gómez Km. 116,99 Progresiva 8.460	Subgerencia de Obras y Concesiones	95.333.500	0	0
74	Ruta Nacional Nº 8 Autopista Pilar - Pergamino (Tramo: 3 y 4) Puente sobre Arroyo Gomez Km. 116,99 Progresiva 8.460 - Arroyo Helves Km. 168,76	Subgerencia de Obras y Concesiones	2.000.000	0	0
75	Ruta Autopista Nº 8 Autopista Pilar - Pergamino (Tramo: 5 y 6) Partido de Arrecifes Arroyo Helves Km. 168,76 - Fontezuela Km. 213,76	Subgerencia de Obras y Concesiones	40.598.041	0	0
76	Ruta Nacional Nº 8 Autopista Pilar - Pergamino (Tramo: 7) Variante Pergamino desde Acceso a Fontezuela a Fin de Autopista (Km. 213,76 - Km. 237,5)	Subgerencia de Obras y Concesiones	120.267.789	0	0
77	Ruta Nacional Nº 35 Límite con La Pampa - Intersección Ruta Provincial Nº 27 Km. 505,67 - Km. 572,76	Subgerencia de Obras y Concesiones	1.000.000	0	0
78	Ruta Nacional Nº 35 Intersección Ruta Provincial Nº 27 - Intersección Ruta Nacional Nº 8 Km. 572,76 - Km. 708,55	Subgerencia de Obras y Concesiones	1.000.000	0	0
81	Ruta Nacional Nº 8 Ramal Pilar - Colectoras Frentistas	Subgerencia de Obras y Concesiones	1.000.000	0	0
82	Ramal Tigre - 3º Carril y Banquinas - Provincia de Buenos Aires	Subgerencia de Obras y Concesiones	1.000.000	0	0
84	Autopista 001 Avenida Lugones - Acceso Oeste Km. 0,00 - Km. 13,76	Subgerencia de Obras y Concesiones	1.000.000	0	0




J



**LISTADO DE ACTIVIDADES ESPECÍFICAS
Y PROYECTOS**

CODIGO	DENOMINACION	UNIDAD EJECUTORA	CREDITO	RECURSOS HUMANOS	
				CARGOS	HS. DE CATEDRA
86	Ruta Nacional Nº 38 Empalme Ruta Provincial Nº 9 Km. 639,38 - Huacra Km. 661,25	Subgerencia de Obras y Concesiones	1.000.000	0	0
87	Ruta Nacional Nº 40 Paso Externo Ciudad de Santa María Punta Balasto - San José	Subgerencia de Obras y Concesiones	1.000.000	0	0
88	Ruta Nacional Nº 60 Paso Externo Ciudad de Tinogasta Km. 1.300,56 - Km. 1.330,12	Subgerencia de Obras y Concesiones	1.000.000	0	0
89	Ruta Nacional Nº 259 Trevelín - Límite con Chile Km. 39,16 - Km. 75,74	Subgerencia de Obras y Concesiones	1.000.000	0	0
90	Defensa Costera Lavalle - Obra complementaria al Puente Goya - Reconquista - Provincia de Chaco	Subgerencia de Obras y Concesiones	1.000.000	0	0
92	Ruta Nacional Nº 40 Gran Mendoza - Acceso al Aeropuerto Km. 3.296,00 - Km. 3.305,00	Subgerencia de Obras y Concesiones	1.000.000	0	0
93	Ruta Nacional Nº 3 Comandante Luis Piedrabuena - Empalme Ruta Nacional Nº 40 Km. 2.374,57 - Km. 2.579,95	Subgerencia de Obras y Concesiones	1.000.000	0	0
94	Ruta Nacional Nº 40 Tapi Aike - Cancha Carrera	Subgerencia de Obras y Concesiones	1.000.000	0	0
95	Autopista 9 - Ruta Nacional Nº A012 - Ruta Nacional Nº A008 Km. 278,29 - Km. 288,47	Subgerencia de Obras y Concesiones	1.000.000	0	0
96	Ruta Nacional Nº 34 - Ruta Nacional Nº A008 - Ruta Nacional Nº A012. Km. 1,40 - Km. 13,9	Subgerencia de Obras y Concesiones	1.000.000	0	0
97	Ruta Nacional Nº 11 Capitán Bermudez - Ruta Nacional Nº A012 Km. 318,52 - Km. 326,2	Subgerencia de Obras y Concesiones	3.000.000	0	0




1



LISTADO DE ACTIVIDADES ESPECÍFICAS Y PROYECTOS

CODIGO	DENOMINACION	UNIDAD EJECUTORA	CREDITO	RECURSOS HUMANOS	
				CARGOS	HS. DE CATEDRA
98	Ruta Nacional Nº 178 Variante Paso por Bigand Km. 87,27 - Km. 88,64	Subgerencia de Obras y Concesiones	1.000.000	0	0
99	Autopista 9 - Ruta Nacional Nº A012 - Ruta Nacional Nº A008 Km. 297 - Km. 314,10	Subgerencia de Obras y Concesiones	1.000.000	0	0
SUBTOTAL SUBPROGRAMA 14:			2.559.425.451	0	0
Subprograma:					
15	Mejoramiento y Reposición de Rutas - Fase VIII				
Proyectos:					
01	Empalme Ruta Nacional Nº 40 Límite con Provincia de Río Negro	Subgerencia de Obras y Concesiones	1.000.000	0	0
03	Ruta Nacional Nº 3 Intersección Ruta Provincial Nº 17 - Construcción de Distinto Nivel	Subgerencia de Obras y Concesiones	1.000.000	0	0
04	Ruta Nacional Nº 3 Intersección Ruta Provincial Nº 6 - Construcción de Distinto Nivel	Subgerencia de Obras y Concesiones	1.000.000	0	0
05	Ruta Nacional Nº 3 Ushuaia - Tolhuin	Subgerencia de Obras y Concesiones	1.000.000	0	0
06	Ruta Nacional Nº 178 Villa Eloisa - Ruta Provincial Nº 65 - Km. 146,47 - Km. 206,81	Subgerencia de Obras y Concesiones	1.000.000	0	0
07	Ruta Nacional Nº 130 - Empalme Ruta Nacional Nº 14 - Empalme Ruta Provincial Nº 20 - Cruce por Villa Elisa	Subgerencia de Obras y Concesiones	1.000.000	0	0
08	Ruta Provincial Nº 54 Tonono - Misión La Paz Secciones Varias	Subgerencia de Obras y Concesiones	2.000.000	0	0




Handwritten mark resembling the number '4'.



LISTADO DE ACTIVIDADES ESPECÍFICAS Y PROYECTOS

CODIGO	DENOMINACION	UNIDAD EJECUTORA	CREDITO	RECURSOS HUMANOS	
				CARGOS	HS. DE CATEDRA
09	Ruta Nacional Nº 3 - San Miguel del Monte - Las Flores	Subgerencia de Obras y Concesiones	15.991.063	0	0
11	Ruta Nacional Nº 7 - Autovía San Andrés de Giles - Junín	Subgerencia de Obras y Concesiones	44.269.334	0	0
12	Ruta Nacional Nº 205 - Autovía Empalme Ruta Nacional Nº 3 - Saladillo	Subgerencia de Obras y Concesiones	4.000.000	0	0
13	Ruta Nacional Nº 34 - Autovía: Intersección Ruta Provincial Nº 65 - A/N Ruta Nacional Nº 19	Subgerencia de Obras y Concesiones	4.000.000	0	0
17	Ruta Nacional Nº 12 - Cerro Cora - San Ignacio	Subgerencia de Obras y Concesiones	2.000.000	0	0
20	Ruta Nacional Nº 86 - Empalme Ruta Provincial Nº 22 - Empalme Ruta Nacional Nº 95	Subgerencia de Obras y Concesiones	1.000.000	0	0
21	Desagües Pluviales Cerrillos - La Merced y El Carril	Subgerencia de Obras y Concesiones	1.000.000	0	0
22	Ruta Nacional Nº 38 - Doble Via - Av. de Circunvalación - Miraflores	Subgerencia de Obras y Concesiones	1.000.000	0	0
23	Ruta Nacional Nº 38 - Doble Via - Av. de Circunvalación - Terminal de Omnibus	Subgerencia de Obras y Concesiones	1.000.000	0	0
24	Ruta Nacional Nº 64 - Variante por Las Sierras de Guasayan	Subgerencia de Obras y Concesiones	1.000.000	0	0
26	Ruta Nacional Nº 3 - Autovía Las Flores - Azul	Subgerencia de Obras y Concesiones	3.000.000	0	0
27	Ruta Nacional Nº 5 - Autovía Empalme Ruta Provincial Nº 41 - Acceso a Bragado	Subgerencia de Obras y Concesiones	2.000.000	0	0
28	Ruta Nacional Nº 7 - Autovía Junín - Límite con San Luis	Subgerencia de Obras y Concesiones	11.000.000	0	0




Handwritten signature or mark.



**LISTADO DE ACTIVIDADES ESPECÍFICAS
Y PROYECTOS**

CODIGO	DENOMINACION	UNIDAD EJECUTORA	CREDITO	RECURSOS HUMANOS	
				CARGOS	HS. DE CATEDRA
29	Ruta Nacional Nº 9 - Límite con Tucumán - Metán Sección: Río de los Cortaderos - Km. 1408 - Arroyo San Martin - Km 1419,5 - Ferrocarril General Belgrano - Km. 1426,5 - Río Rosario - Km. 1427,5 - Río El Naranjo - Km. 1433,5 - Río de las Cañas - Km. 1442,5 - Río Yatasto - Km. 1449,5-Río Metán-Km. 1456	Subgerencia de Obras y Concesiones	1.000.000	0	0
30	Ruta Nacional Nº 8 - Autovía Santa Catalina (Holmberg) - Villa Mercedes	Subgerencia de Obras y Concesiones	3.000.000	0	0
31	Ruta Nacional Nº 40 - Acceso Norte a Mendoza - Sección: Héroes de Malvinas - Av. Monteagudo	Subgerencia de Obras y Concesiones	1.000.000	0	0
32	Ruta Nacional Nº 9 - Autovía Termas de Río Hondo - Empalme Ex Ruta Nacional Nº 9	Subgerencia de Obras y Concesiones	41.969.625	0	0
33	Ruta Nacional Nº 12 - Autovía Riachuelo - Paso de la Patria	Subgerencia de Obras y Concesiones	1.000.000	0	0
34	Tunel Internacional Paso de Agua Negra	Subgerencia de Obras y Concesiones	1.000.000	0	0
35	Ruta Nacional Nº 7 - Autovía Empalme Ruta Nacional Nº 40 - Uspallata	Subgerencia de Obras y Concesiones	3.000.000	0	0
36	Ruta Nacional Nº 9 - Ramal Pilar Acceso Norte - Av. De los Constituyentes - Av. Patricios Argentinas	Subgerencia de Obras y Concesiones	1.000.000	0	0
37	Ruta Nacional Nº 242 - Paso Pino Hachado	Subgerencia de Obras y Concesiones	1.000.000	0	0
38	Ruta Nacional Nº A026 - Construcción de Accesos y Enlaces en la Localidad de San Antonio Oeste	Subgerencia de Obras y Concesiones	1.000.000	0	0




H



LISTADO DE ACTIVIDADES ESPECÍFICAS Y PROYECTOS

CODIGO	DENOMINACION	UNIDAD EJECUTORA	CREDITO	RECURSOS HUMANOS	
				CARGOS	HS. DE CATEDRA
42	Ruta Nacional Nº 7 - Luján - San Andrés de Giles - Sección: Paso por San Andrés de Giles	Subgerencia de Obras y Concesiones	19.791.500	0	0
43	Ruta Nacional Nº 40 - Tunuyán - Mendoza - Anchoris - Ruta Provincial Nº 2 - Calle Azcuénaga	Subgerencia de Obras y Concesiones	1.000.000	0	0
44	Ruta Nacional Nº 22 - Río Colorado - Choele Choel - Empalme Ruta Nacional Nº 251	Subgerencia de Obras y Concesiones	1.000.000	0	0
45	Ruta Nacional Nº 5 Ex Ruta Nacional Nº 7 - Ruta Provincial Nº 47	Subgerencia de Obras y Concesiones	1.000.000	0	0
46	Ruta Nacional Nº 52 Variante en Cuesta del Lipan Km. 16 - Km. 25	Subgerencia de Obras y Concesiones	1.000.000	0	0
47	Ruta Nacional Nº 52 Empalme Ruta Nacional Nº 9 - Purmamarca Km. 0,00 - km 3,07.	Subgerencia de Obras y Concesiones	1.000.000	0	0
48	Ruta Nacional Nº 40 Nonogasta Km. 3857 - Chilecito Km. 3870	Subgerencia de Obras y Concesiones	44.756.000	0	0
49	Ruta Nacional Nº 7 Desaguadero - San Martín	Subgerencia de Obras y Concesiones	1.000.000	0	0
50	Ruta Nacional Nº 12 Wanda - Empalme Ruta Nacional Nº 101 - Desvío Transito Pesado en Puerto Iguazú	Subgerencia de Obras y Concesiones	1.000.000	0	0
51	Ruta Nacional Nº 40 Acceso Ciudad de Bariloche - Ruta Nacional Nº 231 Km. 2045 - Km. 2058	Subgerencia de Obras y Concesiones	1.000.000	0	0
52	Ruta Nacional Nº 188 Empalme Ruta Provincial Nº 27 - Unión Km. 633,2	Subgerencia de Obras y Concesiones	1.000.000	0	0




4



LISTADO DE ACTIVIDADES ESPECÍFICAS Y PROYECTOS

CODIGO	DENOMINACION	UNIDAD EJECUTORA	CREDITO	RECURSOS HUMANOS	
				CARGOS	HS. DE CATEDRA
53	Ruta Nacional N°7 Límite con Córdoba - Límite con Mendoza - Km. 653,59 - Km. 865,58	Subgerencia de Obras y Concesiones	1.000.000	0	0
54	Ruta Nacional N° A001 Acceso Ricchieri - Puente La Noria - Vinculación Ruta Nacional A001 Camino Negro	Subgerencia de Obras y Concesiones	1.000.000	0	0
55	Ruta sin Número Avenida 27 de Febrero entre Avenida Saenz y Calle Vieytes - Puente Pueyredón	Subgerencia de Obras y Concesiones	1.000.000	0	0
56	Ruta sin Número Avenida 27 de Febrero entre Avenida Saenz y Calle Vieytes - Puente Bosch	Subgerencia de Obras y Concesiones	1.000.000	0	0
57	Ruta sin Número Avenida 27 de Febrero entre Avenida Saenz y Calle Vieytes - Puente Victorino de la Plaza	Subgerencia de Obras y Concesiones	1.000.000	0	0
58	Ruta sin Número Avenida 27 de Febrero entre Avenida Saenz y Calle Vieytes - Puente Alsina	Subgerencia de Obras y Concesiones	1.000.000	0	0
59	Ruta Nacional N° 40 Londres - Belén - Construcción de Puente sobre Río Colcolanca Km. 4.081,10	Subgerencia de Obras y Concesiones	1.000.000	0	0
60	Ruta Nacional N° 40 Londres - Belén - Construcción de Puente sobre Río Alpamicuna Km. 4.083,37	Subgerencia de Obras y Concesiones	1.000.000	0	0
61	Ruta Nacional N° 157 Límite con Córdoba - Límite con Santiago del Estero - Empalme Ruta Nacional N° 60 - Empalme Ruta Nacional N° 157	Subgerencia de Obras y Concesiones	1.000.000	0	0




M



LISTADO DE ACTIVIDADES ESPECÍFICAS Y PROYECTOS

CODIGO	DENOMINACION	UNIDAD EJECUTORA	CREDITO	RECURSOS HUMANOS	
				CARGOS	HS. DE CATEDRA
62	Ruta Nacional Nº 16 Colectoras entre Resistencia y Puerto Tirol	Subgerencia de Obras y Concesiones	1.000.000	0	0
63	Ruta Nacional Nº 9 El Carmen - San Salvador del Jujuy - Río los Alisos Km. 1681,55 - San Salvador del Jujuy Km. 1687,18	Subgerencia de Obras y Concesiones	1.000.000	0	0
64	Ruta Nacional Nº 145 Bardas Blancas - Hito Pehuenche - Sección III B: Km. 13,6 - Hito Pehuenche	Subgerencia de Obras y Concesiones	1.000.000	0	0
65	Ruta Nacional Nº 145. Bardas Blancas - Hito Pehuenche.	Subgerencia de Obras y Concesiones	1.000.000	0	0
66	Ruta Nacional Nº 9 y Ruta Nacional Nº 34 Rosario de la Frontera - Metán - Km. 1423 - Km. 1460	Subgerencia de Obras y Concesiones	2.000.000	0	0
67	Ruta Nacional Nº 34 Taboada - La Banda Km. 667,25 - Km. 722,55.	Subgerencia de Obras y Concesiones	1.000.000	0	0
68	Campana - Zarate - Reposición de Obenques Puente Ferroviario Zarate Brazo Largo	Subgerencia de Obras y Concesiones	1.000.000	0	0
69	Ruta Nacional Nº 14 - Empalme Ruta Provincial Nº 16 - Empalme Ruta Provincial Nº 20 - Km. 55,76 - Km. 73,72.	Subgerencia de Obras y Concesiones	1.000.000	0	0
70	Ruta Nacional Nº 12 Crespo - Paraná - Km. 423,9 - Km. 452,9.	Subgerencia de Obras y Concesiones	1.000.000	0	0
71	Camino de Vinculación Ruta Nacional Nº 40 - Paso Fronterizo Mina 1 - Río Turbio - Provincia de Santa Cruz	Subgerencia de Obras y Concesiones	4.448.417	0	0




Handwritten signature or mark.



LISTADO DE ACTIVIDADES ESPECÍFICAS Y PROYECTOS

CODIGO	DENOMINACION	UNIDAD EJECUTORA	CREDITO	RECURSOS HUMANOS	
				CARGOS	HS. DE CATEDRA
72	Empalme Ruta Nacional A019 - Boulevard los Alemanes - Conexión de la Avenida de Circunvalación con Boulevard los Alemanes	Subgerencia de Obras y Concesiones	1.000.000	0	0
73	Ruta Nacional Nº A019 Avenida Costanera - Calle Boedo - Intersección con la Avenida Costanera	Subgerencia de Obras y Concesiones	1.000.000	0	0
74	Ruta sin Número - Tramo Empalme Ruta Ruta Nacional Nº A019 - Boulevard Los Alemanes - Sección: Conexión de la Av. de Circunvalación con Boulevard Los Alemanes	Subgerencia de Obras y Concesiones	1.000.000	0	0
75	Ruta Nacional Nº A019 - Tramo Av. Costanera - Calle Boedo (Intersección con la Avenida Costanera)	Subgerencia de Obras y Concesiones	1.000.000	0	0
76	Ruta Nacional Nº152 - Tramo: Empalme Ruta Nacional Nº 143 (El Carancho) - Km. 147,67 Acceso P. Lihue, Sección S4 - Km. 83 - km. 118,6	Subgerencia de Obras y Concesiones	1.000.000	0	0
77	Ruta Nacional Nº7 - Tramo: San Martín - Mendoza Princ. Sup. Sección: Km. 1000,31 - Km. 1001,69	Subgerencia de Obras y Concesiones	1.000.000	0	0
78	Ruta Nacional Nº40 - Tramo: Puente Río Mendoza - Ruta Nacional Nº 7 - Sección: Km. 3287,31 - Calle Carrodilla	Subgerencia de Obras y Concesiones	1.000.000	0	0
79	Ruta Nacional Nº40 - Tramo: Puente Río Mendoza - Ruta Nacional Nº 7 - Sección: Km. 3287,31 - Calle General Paz	Subgerencia de Obras y Concesiones	1.000.000	0	0




21



**LISTADO DE ACTIVIDADES ESPECÍFICAS
Y PROYECTOS**

CODIGO	DENOMINACION	UNIDAD EJECUTORA	CREDITO	RECURSOS HUMANOS	
				CARGOS	HS. DE CATEDRA
80	Ruta Nacional Nº66 - Tramo: Empalme Ruta Nacional Nº 9 - Empalme Ruta Nacional Nº 34 - Sección: Vinculación de Colectoras Izquierda y Derecha con el Acceso a San Salvador de Jujuy	Subgerencia de Obras y Concesiones	3.317.333	0	0
81	Ruta Provincial Nº 6 - Tramo: Intersección con la Ruta Nacional Nº 12	Subgerencia de Obras y Concesiones	1.000.000	0	0
82	Ruta Nacional Nº151 - Tramo: Sargento Vidal - Catriel, V	Subgerencia de Obras y Concesiones	1.000.000	0	0
83	Ruta Nacional Nº 149 - Tramo: A. Puente Seco (Progresiva 244,04) - Empalme Ruta Provincial Nº 412 (Progresiva 332,70) - Sección 1: Progresiva 244,04 (A. Puente Seco) - Delegación La Cienaga (Progresiva 268,55)	Subgerencia de Obras y Concesiones	1.000.000	0	0
84	Ruta Nacional Nº 16 - Tramo: Resistencia - Intersección con la Ruta Nacional Nº 95 - Sección: Construcción de 15 Pasarelas Peatonales	Subgerencia de Obras y Concesiones	1.000.000	0	0
85	Ruta Nacional Nº 3 - Tramo: Empalme Ruta Provincial Nº 37 - Acceso Astra (Cañadon Ferrais) Sección: Km. 1794 - Km. 1809	Subgerencia de Obras y Concesiones	1.000.000	0	0
86	Ruta Nacional Nº 259 - Tramo: Esquel - Tramoevelin, Sección: Km. 13,6 - Km. 18,8	Subgerencia de Obras y Concesiones	1.000.000	0	0
87	Ruta Nacional Nº 40 - Tramo: Londres - Belén , Sección: Paso Externo por Londres	Subgerencia de Obras y Concesiones	1.000.000	0	0




1



**LISTADO DE ACTIVIDADES ESPECÍFICAS
Y PROYECTOS**

CODIGO	DENOMINACION	UNIDAD EJECUTORA	CREDITO	RECURSOS HUMANOS	
				CARGOS	HS. DE CATEDRA
88	Ruta Nacional N°3 - San Miguel del Monte - Las Flores - Sección I: Km.104,7 - Km-114 - Provincia de Buenos Aires	Subgerencia de Obras y Concesiones	13.173.942	0	0
89	Ruta Nacional N°3 - San Miguel del Monte - Las Flores - Sección III: Km.140 - Km.167,5 -Provincia de Buenos Aires	Subgerencia de Obras y Concesiones	12.296.696	0	0
90	Ruta Nacional N°3 - San Miguel del Monte - Las Flores - Sección IV: Km.167,5 - Km.184,5 - Provincia de Buenos Aires	Subgerencia de Obras y Concesiones	7.524.067	0	0
91	Ruta Nacional N°3 - San Miguel del Monte - Las Flores - Sección V: Km.184,5 - Km. 192,3 - Provincia de Buenos Aires	Subgerencia de Obras y Concesiones	8.884.167	0	0
92	Ruta Nacional N°11 - Resistencia - Límite con Formosa - Autódromo Km.1.010 - Empalme Ruta Provincial N° 90 Km.1.044 - Provincia del Chaco	Subgerencia de Obras y Concesiones	1.000.000	0	0
93	Ruta Nacional N° 38 - Río Ongolí - Catamarca: Acceso a Parque Industrial Km. 577,63 - Provincia de Catamarca	Subgerencia de Obras y Concesiones	1.000.000	0	0
94	Ruta Nacional N°11 - Límite Sante Fe /Chaco - Los Palmares - Km. 922 - Km. 984 - Provincia del Chaco	Subgerencia de Obras y Concesiones	1.000.000	0	0
95	Ruta Nacional N°11 - Los Palmares - Resistencia - Km.984 - Km.1.007,6 - Provincia del Chaco	Subgerencia de Obras y Concesiones	1.000.000	0	0
96	Ruta Nacional N°11 - Límite con Chaco - Empalme Ruta Nacional N°81 - Km.1.103 - Tatane Km.1.140 - Provincia de Formosa	Subgerencia de Obras y Concesiones	1.000.000	0	0



Handwritten signature or mark.




LISTADO DE ACTIVIDADES ESPECÍFICAS Y PROYECTOS

CODIGO	DENOMINACION	UNIDAD EJECUTORA	CREDITO	RECURSOS HUMANOS	
				CARGOS	HS. DE CATEDRA
97	Ruta Nacional N°11 - Límite con Chaco - Empalme Ruta Nacional N°81 - Tatane Km.1.140 - Km.1.160 - Provincia de Formosa	Subgerencia de Obras y Concesiones	1.000.000	0	0
98	Ruta Nacional N°11 - Límite con Chaco - Empalme Ruta Nacional N°81 - Km.1.160 - Acceso Sur a Formosa Km.1.170 - Provincia de Formosa	Subgerencia de Obras y Concesiones	1.000.000	0	0
99	Ruta Nacional N°11 - Límite con Chaco - Empalme Ruta Nacional N°81 - Rotonda Virgen del Carmen Km. 1.170 - Empalme Ruta Nacional N°81 Km.1.184 - Provincia de Formosa	Subgerencia de Obras y Concesiones	1.000.000	0	0
SUBTOTAL SUBPROGRAMA 15:			319.422.144	0	0

Subprograma:

16 Obras de Mejoramiento y Reposición de Puentes - Fase II

Proyectos:



01	Ruta Nacional N° 40 - Empalme Ruta Nacional N° 60 - Belén - Puentes sobre Río La Totorá y Río El Tambillo	Subgerencia de Obras y Concesiones	1.000.000	0	0
03	Ruta Nacional N° 14 - Puente sobre Arroyo Liso - Km. 811,54	Subgerencia de Obras y Concesiones	1.000.000	0	0
04	Ruta Nacional N° 50 - Orán - Límite con Bolivia - Puente sobre Río Pescado - Km. 42	Subgerencia de Obras y Concesiones	1.000.000	0	0
05	Ruta Sin Número - Puente Santa Fe - Paraná	Subgerencia de Obras y Concesiones	1.000.000	0	0
06	Ruta N° 68 - Cafayate Talapamya - Río Santa María Km. 9,31	Subgerencia de Obras y Concesiones	1.000.000	0	0